STRATEGIE KOMUNITNĚ VEDENÉHO MÍSTNÍHO ROZVOJE ÚZEMÍ MAS VODŇANSKÁ RYBA NA OBDOBÍ 2014-2020

Lidé venkovu, venkov lidem

OPERAČNÍ PROGRAM TECHNICKÁ POMOC
EVROPSKÁ UNIE
EVROPSKÝ FOND PRO REGIONÁLNÍ ROZVOJ
INVESTICE DO VAŠÍ BUDOUCNOSTI
MINISTERSTVO PRO MÍSTNÍ ROZVOJ ČR

Obsah

1. ÚVODNÍ INFORMACE....4

2. **POPIS ÚZEMÍ A ZDŮVODNĚNÍ VÝBĚRU**....11

3. ANALYTICKÁ ČÁST....12

3.1 SOCIO-EKONOMICKÁ ANALÝZA 12

3.1.1 Geografická poloha 20
3.1.2 Geomorfologie a geologie území 22
3.1.3 Hydrologické podmínky 26
3.1.4 Klimatické a meteorologické podmínky 28
3.1.5 Pedologické podmínky 31
3.1.6 Biogeografické podmínky 32
3.1.7 Vegetace (fytocenologie a fytogeografie)....32
3.1.8 Památné stromy a zvláště chráněná území....37

3.2 OBYVATELSTVO- DEMOGRAFICKÝ VÝVOJ 40

3.2.1 Vývoj osídlení a sídelní struktury 40
3.2.2 Historie, památky 43
3.2.3 Územní památková ochrana....46
3.2.4 MAS Vodňanská ryba v širším územním kontextu 47
3.2.5 Obyvatelstvo – počet, věková a populační struktura, pohyb obyvatelstva 48
3.2.6 Obyvatelstvo podle národnosti a náboženského vyznání 59
3.2.7 Obyvatelstvo podle vzdělání 61

3.3 EKONOMICKÁ AKTIVITA OBYVATEL.... 63

3.3.1 Ekonomická základna 63
3.3.2 Základní odvětvová skladba a její vývoj 66
3.3.3 Trh práce 94
3.3.4 Dopravní obslužnost, doprava....103
3.3.5 Bydlení.... 105
3.3.6 Občanská vybavenost.... 1102
3.3.7 Kultura, sport a spolkový život....138
3.3.8 Technická infrastruktura 144
3.3.9 Vodní a odpadové hospodářství....148
3.3.10 Územní plánování....152
3.3.11 Rozvojový potenciál....152

3.4 SWOT ANALÝZA 154

3.5 ANALÝZA PROBLÉMŮ A POTŘEB....156

4. STRATEGICKÁ ČÁST....167

4. 1. MISE MAS VODŇANSKÁ RYBA: LIDÉ VENKOVU – VENKOV LIDEM....167

4.2 VIZE, PRIORITNÍ OBLASTI A CÍLE....167

4.2.1 Udržitelný rozvoj na venkově....171
4.2.2 Venkov a jeho lidé....172
4.2.3 Venkov jako kulturní a společenský prostor....177
4.2.4 Venkov jako místo produkce a spotřeby....179
4.2.5 Venkov a jeho přírodní potenciál....182
4.2.6 Venkov jako místo odpočinku....186

4.3.PROVÁZANOST PRIORITNÍCH OBLASTÍ....188

4.4. VAZBA NA STRATEGICKÉ DOKUMENTY....192

4.5. INTEGRAČNÍ PRVKY STRATEGIE....197

4.6. INOVATIVNÍ PRVKY STRATEGIE....197

4.7 INOVATIVNÍ PRVKY V ČINNOSTI MAS....198

4.8.ROVNÉ PŘÍLEŽITOSTI A UDRŽITELNÝ ROZVOJ....199

4.9.MĚŘITELNÉ INDIKÁTORY VÝSTUPU A VÝSLEDKU....199

4.10 VÝBĚR KONKRÉTNÍCH OPATŘENÍ PRO NAPLNĚNÍ STANOVENÝCH CÍLŮ....208

4.11 AKČNÍ PLÁN - POPIS PROGRAMOVÝCH RÁMCŮ....211

4.12 PROGRAMOVÝ RÁMEC PROGRAMU ROZVOJE VENKOVA....216

4.13. PROGRAMOVÝ RÁMEC INTEGROVANÉHO REGIONÁLNÍHO OPERAČNÍHO PROGRAMU....230

4.14. PROGRAMOVÝ RÁMEC OPERAČNÍHO PROGRAMU ZAMĚSTNANOST....244

4.15. POPIS INTEGROVANÉHO PŘÍSTUPU NAPŘÍČ RÁMCI....273

5. IMPLEMENTAČNÍ ČÁST....280

5.1 IMPLEMENTAČNÍ PROCES NA ÚROVNI MAS....280

5.2. KOMUNIKACE A ANIMACE ÚZEMÍ....311

5.3. SPOLUPRÁCE MAS NA NÁRODNÍ A MEZINÁRODNÍ ÚROVNI....313

5.4. POPIS KOMUNITNÍHO PROJEDNÁVÁNÍ....315

Slovo na úvod

Není jednoduché představit území MAS Vodňanská ryba ve všech jeho podobách. Toto území dokáže zaujmout malebností krajiny protkané stříbrnými pentličkami vodních toků i zelenomodrými oky rybníků spolu s rybářskou tradicí, která se zároveň stala součástí širšího jihočeského celku. Právem zde v minulosti nacházeli zdroj inspirace umělci - spisovatelé, malíři i hudebníci. Žilo a pracovalo zde mnoho osobností, které se dotkly území MAS Vodňanská ryba. Tyto osobnosti zde zanechaly trvalou stopu, která se mnohdy zapsala do historie a kultury našeho národa.

Po staletí žilo toto území svým životem a rytmem. Do jeho tváře se zapsalo dílo našich předků, lidé mnoha pokolení v něm měli své domovy i práci, budovali své obce pro sebe a pro nastupující generace. Vždy znovu a znovu je obnovovali po ničivých válkách i po rozsáhlých požárech a povodních. Po staletí tak vytvářeli jeho kolorit a specifický ráz.

Stejně jako všechny regiony, má i MAS Vodňanská ryba svůj nezaměnitelný genius loci. Sídlí v historických budovách, ve zbytcích středověkého opevnění, je vepsán v gotických oknech kostelů i náhrobních kamenech. Skrývá se ve starých uličkách i v zákoutích, ale stále žije v prostých květinách i kmenech staletých stromů. Patří nerozlučně k venkovským domům a k náměstím malých městeček, i k okolní krajině, která je pro MAS tak typická, stejně jako rybníky, řeky a lesy.

Krajina MAS Vodňanská ryba působí malebně díky svému rozmanitému přírodnímu reliéfu. Tvoří jej nížiny s rybníky, mírně zvlněná pahorkatina s četnými potoky a řekami, i oblasti s malými vesnicemi či samotami rozesetými po lukách. Přirozený cit jejich dřívějších obyvatel pro formování sídel i rozmístění sakrální architektury v symbióze s přírodou nám zanechal nesmírné bohatství forem, které může být učebnicí estetiky i lékem na uspěchanost 21. století. Nedotčená příroda území MAS Vodňanská ryba je takřka nevyčerpatelnou pokladnicí přírodních skvostů.

Region po staletí spravovaný lidmi v souladu s nároky přírody, svou krásou překvapí každého. Kdo přijede, pochopí, jak osvícené a bohaté musely být šlechtické rody a jak vynikající umělci a řemeslníci zde žili. Zanechali zde totiž budoucím generacím nespočet kulturně historických památek jako doklad bohaté a mnohotvárné historie - majestátné gotické kostely, památky lidového stavitelství, zajímavé technické stavby včetně důmyslných rybničních systémů.

I přes velmi silné industriální vlivy v území MAS Vodňanská ryba, stále hraje důležitou roli primární sektor - zemědělství, lesnictví a rybářství. MAS má díky absenci velkých průmyslových podniků vysokou krajinnou hodnotu, je územím nesčetných rybníků, oživeným siluetami městeček i venkovských kostelů, které skvěle harmonují s bělostnými selskými statky.

MAS Vodňanská ryba je územím klidu, pohody, krásné přírody a pracovitých lidí, kteří po staletí dávají venkovu to nejlepší ze sebe, obhospodařují svá pole a pastviny, žijí v souladu s přírodou, která jim jejich píli a pracovitost oplácí. Proto také název naší Strategie „Lidé venkovu, venkov lidem“.

1. ÚVODNÍ INFORMACE

1.1 Identifikace MAS

Název: MAS Vodňanská ryba, z.s.
Právní forma: zapsaný spolek
Založení: MAS Vodňanská ryba vznikla v roce 2004 jako občanské sdružení dle zákona č. 83/1990 Sb., od r. 2011 je MAS Vodňanská ryba dle Nového občanského zákoníku č. 89/2012 Sb. zapsaným spolkem.
Zapsáno: u Krajského soudu v Českých Budějovicích ve veřejném rejstříku pod číslem L 3902/SL1/KSCB
Sídlo: nám. Svobody 10, 389 01 Vodňany
IČ: 26663996
Bankovní spojení: ČS, a.s. pobočka Vodňany
Číslo účtu: 646407379/0800
Statutární zástupce: PhDr. Alena Cepáková, předsedkyně spolku, tel. 602373536
e-mail: masvodryba@centrum.cz
web: www.vodnanskaryba.eu
Datová schránka: qfausyg

Činnost spolku se řídí občanským zákoníkem č. 89/2012 Sb., v platném znění, dalšími obecně závaznými právními předpisy souvisejícími a stanovami, ve kterých jsou stanoveny hlavní a vedlejší činnosti spolku:

1. Účelem spolku je rozvíjet místní partnerství soukromého a veřejného sektoru na příslušném území a přispívat tak k realizaci komunitně vedeného místního rozvoje.
2. Tento účel spolek naplňuje zejména těmito činnostmi:
   - všestrannou podporou trvalého rozvoje daného území, zejména činnostmi ve prospěch obcí, neziskových organizací, drobných podnikatelů, malých a středních podniků a dalších subjektů působících na území,
   - aktivní spoluprací mezi jednotlivými členy spolku, jakož i spoluprací s dalšími partnerskými organizacemi, respektive s fyzickými i právnickými osobami v rámci České republiky a Evropské Unie,
   - přípravou a realizací Strategie komunitně vedeného místního rozvoje (Community-led local development strategy – dále též jen„SCLLD“). Jde o ucelený rozvojový dokument, vztahující se na příslušné území. Propojuje subjekty, záměry a zdroje.
   - zajišťováním meziúzemní a mezinárodní spolupráce a koordinace projektů,
   - vzděláváním dětí, mládeže a dospělých (členů a pracovníků spolku i veřejnosti),
   - kulturními a spolkovými činnostmi,
   - činnostmi na podporu realizace těchto cílů.
3. K podpoře svého poslání realizuje spolek též tyto vedlejší činnosti:
   - poradenskou činnost,
   - další služby v souladu s posláním spolku.

Ve stanovách spolku je dále podrobně rozepsána činnost místního partnerství, pravomoc jeho orgánů a vazba místního partnerství na spolek, který je vzhledem k místnímu partnerství subjektem, který podává žádost o standardizaci MAS i Strategii komunitně vedeného místního rozvoje ke schválení příslušným orgánům, a vykonává pro místní partnerství především účetní a administrativní činnost. Místní partnerství má vytvořen nejvyšší orgán – valnou hromadu, která nese zodpovědnost za distribuci veřejných prostředků a provádění SCLLD v územní působnosti místního partnerství, schvaluje SCLLD a pravidla, podle nichž jsou hodnoceny a vybírány projekty. Místní partnerství vytváří dále povinně orgán rozhodovací (Programový výbor), kontrolní (Kontrolní a monitorovací výbor, který zodpovídá i za monitoring a hodnocení SCLLD) a výběrový (Výběrová komise, která podle pravidel schválených Valnou hromadou stanovuje pořadí projektů). Všechny orgány místního partnerství pracují podle zásad metody LEADER, naplňují partnerství mezi veřejným a soukromým sektorem na místní úrovni. Ve všech povinných orgánech platí zásada, že veřejný sektor ani žádná ze zájmových skupin nemá více než 49 % hlasovacích práv.

1. 2. Přehled členů zapsaného spolku (k 31. 12. 2016)

	Subjekt	***Zástupce***	***Sídlo, adresa***	***IČ***
1.	PhDr. Alena Cepáková	A. Cepáková	Vodňany, Šumavská 1093	73837865
2.	Jiří Vaněček	J. Vaněček	Paseky 32	69085331
3.	Jiří Svoboda	J. Svoboda	Štětice 45	60083140
4.	Ing. Jiří Pexídr s. r. o.	J. Pexídr	Skály 148	41886861
5.	Zdeněk Vituj	Z. Vituj	Chrastiny 18	70524963
6.	Agro, družstvo Záhoří a. s.	Ing. V. Kaněra	Dolní Záhoří 5, Záhoří	49023233
7.	Pekařství a cukrářství Kodádek s. r. o.	M. Kodádek	Vodňany, Mokrého 166	25190156
8.	Petr Prášek	P. Prášek	Vodňany, Heritesova 81	65015631
9.	o. s. POHIP	M. Jestřábová	Chrastiny 69	26548909
10.	APICENTRUM VZDĚLÁVÁNÍ V. Jakše, z.s.	J. Rotbauer	Protivín, Husova 319	22680306
11.	FROV Jihočeské univerzity Č. Budějovice	Ing. M. Hojdekr	Vodňany, Zátiší 728	60076658
12.	Město Vodňany	V. Heřman	Vodňany, nám. Svobody 18	00251984
13.	Město Protivín	J. Hlaváč	Protivín, Masarykovo nám. 128	00250023
14.	Obec Drahonice	V. Vokáč	Drahonice 100	00251135
15.	Obec Skály	P. Poláčková	Skály 61	00250104
16.	Obec Ražice	R. Hanusová	Ražice 98	00250074
17.	Obec Tálín	J. Študentová	Tálín 11	00250163
18.	DSO Blanicko-Otavského regionu	M. Lang	Protivín, Masarykovo nám. 128	69535086
19.	DSO mezi Vltavou a Otavou	P.Kápl	Horní Záhoří 8	69559384
20.	Obec Bílsko	Ing. J. Kulík	Bílsko 34	00250970

21.	Agro Vodňany a. s.	Ing. J. Faktor	Vodňany, Číčenická 1192	60070919
22.	Český rybářský svaz MO Bavorov	M. Fenc	Bavorov, Na sídlišti 494	65956508
23.	Sdružení rodičů a přátel dětí a školy Bavorov	Ing. L. Kulíková	Bavorov, Ke koupališti 332	26558734
24.	Zemědělsko-obchodní družstvo MÁJ Kestřany	Bc. M. Vačkář	Kestřany 136	00112402
25.	Obec Číčenice	R. Regálová	Číčenice 79	00251097
26.	o.s. Domov U vlaštoviček	R. K. Zajfertová	Vodňany, U starých stodol 188	22669027
27.	Obec baráčníků Vodňany	J. Šikl	Vodňany, Havlíčkova 438	00465551
28.	Putimáček	P. Keclík	Putim 37	01288792
29.	o.s. Město a venkov	V. Bezděkovský	Vodňany, Palackého 1231	22872337
30.	Obec Krajníčko	H. Krsová	Krajníčko 5	00667587
31.	Obec Stožice	F. Marek	Stožice 63	48222623
32.	Okrašlovací spolkem Podhorák	L. Zagata	Dolní Novosedly 6	3500497
33.	Asociace soukromého zemědělství	M. Loutchan	Nádražní 1988, Písek	70516529
34.	Karel Křišťan	K. Křišťan	Lidmovice 2	48226726
35.	Karel Zíka	K. Zíka	Heřmaň 97	42395585
36.	Obec Heřmaň	Bc.J. Matoušková	Heřmaň 101	00249653
37.	Obec Albrechtice nad Vltavou	Ing. M. Ušatý	Albrechtice nad Vltavou 79	00249521
38.	Obec Putim	Mgr. P. Matouš	Putim 198	00250058
39.	Blanka Vykusová	Ing. B. Vykusová	Tyršova 273, Vodňany	----------
40.	A MANO s.r.o.	Ing. V. Prokop	Drahonice 15	24679852

1.3 Přehled členů spolku a jejich zařazení do zájmových slupin (k 31. 12. 2015)

	Subjekt	**Sektor**	***Zájmová skupina***
1.	PhDr. Alena Cepáková	Podnikatel. sektor	Ostatní podnikatelská činnost
2.	Jiří Vaněček	Podnikatel. sektor	Zemědělství, lesnictví
3.	Jiří Svoboda	Podnikatel. sektor	Turistika a cestovní ruch a služby s tím spojené
4.	Ing. Jiří Pexídr s. r. o.	Podnikatel. sektor	Zemědělství, lesnictví
5.	Zdeněk Vituj	Podnikatel. sektor	Zemědělství, lesnictví
6.	Agro, družstvo Záhoří a. s.	Podnikatel. sektor	Zemědělství, lesnictví
7.	Pekařství a cukrářství Kodádek s. r. o.	Podnikatel. sektor	Ostatní podnikatelská činnost
8.	Petr Prášek	Podnikatel. sektor	Ostatní podnikatelská činnost
9.	o. s. POHIP	Neziskový sektor	Volný čas, sport, kultura, ekologie a ostatní
10.	APICENTRUM VZDĚLÁVÁNÍ V. Jakše	Neziskový sektor	Vzdělávání, oblast sociální, zdravotní a církevní
11.	FROV Jihočeské univerzity Č. Budějovice	Veřejný sektor	Veřejný rozvoj
12.	Město Vodňany	Veřejný sektor	Veřejný rozvoj

13.	Město Protivín	Veřejný sektor	Veřejný rozvoj
14.	Obec Drahonice	Veřejný sektor	Veřejný rozvoj
15.	Obec Skály	Veřejný sektor	Veřejný rozvoj
16.	Obec Ražice	Veřejný sektor	Veřejný rozvoj
17.	Obec Tálín	Veřejný sektor	Veřejný rozvoj
18.	DSO Blanicko-Otavského regionu	Veřejný sektor	Společné aktivity obcí
19.	DSO mezi Vltavou a Otavou	Veřejný sektor	Společné aktivity obcí
20.	Obec Bílsko	Veřejný sektor	Veřejný rozvoj
21.	Agro Vodňany a. s.	Podnikatel. sektor	Zemědělství, lesnictví
22.	Český rybářský svaz MO Bavorov	Neziskový sektor	Volný čas, sport, kultura, ekologie a ostatní
23.	Sdružení rodičů a přátel dětí a školy Bavorov	Neziskový sektor	Volný čas, sport, kultura, ekologie a ostatní
24.	Zemědělsko-obchodní družstvo MÁJ Kestřany	Podnikatel. sektor	Zemědělství, lesnictví
25.	Obec Číčenice	Veřejný sektor	Veřejný rozvoj
26.	o.s. Domov U vlaštoviček	Neziskový sektor	Vzdělávání, oblast sociální, zdravotní a církevní
27.	Obec baráčníků Vodňany	Neziskový sektor	Volný čas, sport, kultura, ekologie a ostatní
28.	Putimáček	Neziskový sektor	Volný čas, sport, kultura, ekologie a ostatní
29.	o.s. Město a venkov	Neziskový sektor	Volný čas, sport, kultura, ekologie a ostatní
30.	Obec Krajníčko	Veřejný sektor	Veřejný rozvoj
31.	Obec Stožice	Veřejný sektor	Veřejný rozvoj
32.	Okrašlovací spolkem Podhorák	Neziskový sektor	Volný čas, sport, kultura, ekologie a ostatní
33.	Asociace soukromého zemědělství	Neziskový sektor	Zemědělství, lesnictví
34.	Karel Křišťan	Podnikatel. sektor	Zemědělství, lesnictví
35.	Karel Zíka	Podnikatel. sektor	Zemědělství, lesnictví
36.	Obec Heřmaň		
37.	Obec Albrechtice nad Vltavou	Veřejný sektor	Veřejný rozvoj
38.	Obec Putim	Veřejný sektor	Veřejný rozvoj
39.	Blanka Vykusová	Neziskový sektor	Vzdělávání, oblast sociální, zdravotní a církevní
40.	A MANO s.r.o.	Podnikatel. sektor	Ostatní podnikatelská činnost

1. 4 Historie a zkušenosti místního partnerství

Místní akční skupina Vodňanská ryba byla založena dle principu LEADER 21. května 2004. Mezi zakládajícími členy MAS byl nejaktivnější Dobrovolný svazek obcí Blanicko-Otavského regionu, který vznikl již 30. 3. 1999. Právě na úrovni mikroregionu se podařilo díky místní znalosti a spolupráci iniciátorů získávat další členy z neziskové i podnikatelské sféry podporující rozvoj venkova. Během první poloviny roku 2007 bylo území MAS Vodňanská ryba rozšířeno o území Dobrovolného svazku obcí mezi Vltavou a Otavou.

Hlavní manažerka/předsedkyně místní akční skupiny PhDr. Alena Cepáková pracuje pro MAS Vodňanská ryba od jejího založení a má mnoholeté zkušenosti v oblasti regionálního rozvoje a vynikající znalost území MAS.

V roce 2004 vyhlásilo MZe ČR dvě výzvy pro předkládání žádostí o finanční pomoc podopatření 2.1.4. Rozvoj venkova (podopatření typu LEADER+) v rámci Operačního programu Rozvoj venkova a multifunkční zemědělství.

V rámci záměru REALIZACE STRATEGIE připravila MAS žádost včetně rozvojové strategie, avšak nepodařilo se uspět v silné konkurenci a dostat se mezi vybrané MAS.

V rámci záměru OSVOJOVÁNÍ SCHOPNOSTÍ byla MAS úspěšná hned v I. kole. Žádost byla podána v prosinci roku 2004 a podpis smlouvy se uskutečnil v říjnu 2005. Projekt s názvem „Rozvoj a podpora aktivní spolupráce v Blanicko-otavském regionu" byl úspěšně dokončen v roce 2006. Výstupy projektu byly využity jako podklad pro zpracování strategie MAS na plánovací období 2007 – 2013.

V roce 2005 se MAS Vodňanská ryba, z. s. zapojila do národního programu LEADER ČR, který podporoval malé investiční projekty (s max. příspěvkem 3 mil. Kč) a vycházel ze stejných principů jako evropský program. Subjekty z území MAS úspěšně realizovaly projekty v programu Leader ČR 2005, a to v rámci záměru MAS Rozkvět zahrady jižních Čech. V roce 2006 a 2007 se MAS Vodňanská ryba neúspěšně ucházela o účast v tomto programu.

V dalších letech MAS Vodňanská ryba zpracovala Strategický plán Leader na období 2007 - 2013 a podala opakovaně žádost o finanční podporu na realizaci této strategie do Programu rozvoje venkova, bohužel však tato strategie nebyla vybrána k podpoře. Přesto však MAS Vodňanská ryba nepřestala pracovat a zapojila se aktivně do projektů spolupráce financovaných z Programu rozvoje venkova, osa IV, opatření IV.2.1 Realizace projektů spolupráce, neboť společné projekty přinášely také posílení místních aktivit. Spolupracující místní akční skupiny projektem realizovaly výstupy, které přinášely trvalou hodnotu obyvatelům či návštěvníkům území každé spolupracující MAS a zároveň tyto projekty vytvářely přátelské vazby mezi samotnými MAS a mezi obyvateli MAS. Projekty spolupráce nespočívaly pouze ve společné výměně informací a zkušeností, ale především ve spolupráci na řešení společných problémů, potřeb území nebo využití existujícího potenciálu území. Dobré zkušenosti z této spolupráce budou využity i v dalším období.

Projekty národní spolupráce:

1. Zavedení regionální značky Prácheňsko (PRV)
2. Prácheňsko všemi smysly (PRV)
3. Zdraví nás baví (PRV)
4. Projekty spolupráce – přidaná hodnota (PRV)

Projekty mezinárodní spolupráce s MAS Vršatec (Slovensko)

1. Ochrana společného kulturního dědictví a výměna zkušeností MAS Vršatec a MAS Vodňanská ryba (PRV)
2. Zvyky a tradice na obou stranách hranice (PRV). V tomto projektu, ve kterém spolupracovalo 5 českých 1 zahraniční MAS, byla MAS Vodňanská ryba MAS koordinační.

Další realizované projekty:

1. Získávání dovedností, animace a provádění (PRV) - Venkov náš domov
2. Podpora vzniku strategie komunitně vedeného místního rozvoje pro území MAS Vodňanská ryba – OP TP (MMR)
3. Projekt MAS jako nástroj spolupráce obcí pro efektivní chod úřadů - (OP LZZ) ve spolupráci se Sdružením místních samospráv

MAS Vodňanská ryba dlouhodobě spolupracuje mimo jihočeských MAS také s MAS Přemyslovské střední Čechy, která byla její koučující MAS v rámci projektu PRV III.4.1 Získávání dovedností, animace a provádění. MAS navázala také mezinárodní spolupráci s MAS Vršatec na Slovensku (2005), se kterou úspěšně zrealizovala dva projekty. Vzhledem ke své poloze jedná v současné době MAS Vodňanská ryba, z. s. o další mezinárodní spolupráci s rakouskou MAS LEADER – Region Muhlviertler Kernland, zájem o spolupráci projevila také rumunská MAS Asociatia Grupul de Actium Lokala Clisura Dunarii (LAG Danube Gorges).

MAS Vodňanská ryba dlouhodobě spolupracuje s Českou zemědělskou univerzitou v Praze na projektu Virtuální univerzity třetího věku, o který je mezi seniory v území velký zájem stejně jako o další kurzy pro seniory (práce na PC, jazykové vzdělávání atd.). Dalšími aktivitami MAS Vodňanská ryba je pořádání různých kulturních, společenských a přednáškových akcí, např. pravidelné Adventní trhy a Velikonoční jarmarky s prodejem regionálních výrobků a ukázkami tradiční řemeslné výroby, kulturní akce pro seniory (Zábavně o stáří), odborné semináře ve spolupráci se Společností mladých agrárníků apod. Tyto aktivity jsou pokryty dotací jen v malé míře, MAS se na jejich financování spolupodílí.
MAS Vodňanská ryba je členem Národní sítě MAS ČR a Krajské sítě MAS, je spoluzakladatelem Centra regionálního rozvoje venkova se sídlem ve Slaném (2011), jehož cílem je prohlubovat vzájemnou spolupráci a pomoc místním akčním skupinám, zejména při přípravě na období 2014-2020.
MAS Vodňanská ryba se aktivně účastní velkých akci, na nichž se podílí Národní síť MAS (Země živitelka od roku 2009, Celostátní setkání Venkov 2010, 2011, 2012, 2013, Modlitba za domov 2011 – 2015).

1.5 Podklady pro zpracování Strategie SCLLD

Podklady pro zpracování SCLLD

- Průzkum názorů obyvatelstva regionu – cíle pro období 2014-2020
- Strategicky plán Jihočeského kraje
- Strategické plány obcí a měst v území MAS Vodňanská ryba
- Strategicky plán rozvoje města Vodňany
- Komunitní plán sociálních služeb ORP Vodňany a ORP Písek
- Komunitní plán sociálních služeb Jihočeského kraje
- Plány odpadového hospodářství obcí
- Program sociálního a ekonomického rozvoje Blanicko-Otavského regionu
- Energetický koncept Blanicko-Otavského mikroregionu
- Statistická data ČSU, MPSV, Jihočeského kraje a z dalších veřejných databází
- Série setkání s představiteli samospráv, podnikateli a zástupci neziskového sektoru

- Série setkáni s představiteli samospráv, které se uskutečnily v rámci projektu Svazu měst a obci „Meziobecní spolupráce“ v rámci projektu Sdružení místních samospráv „MAS jako nástroj spolupráce pro efektivní chod úřadů“, při nichž představitelé MAS Vodňanská ryba diskutovali se starosty nejen o možnostech spolupráce obcí, ale i o záměrech na další roky a získávali od nich údaje o konkrétních připravovaných projektech.
- Analýza územně vyloučených lokalit v územní působnosti MAS ve spolupráci s Agenturou pro sociální začleňovaní ČR.

Strategie a dokumenty

Činnost a záměry MAS Vodňanská ryba nejsou v rozporu s územními plány i dalšími územně-plánovacími dokumenty obci, měst a vyššími strategickými dokumenty.

- Strategie regionálního rozvoje 2014-2020

http://www.mmr.cz/getmedia/08e2e8d8-4c18-4e15-a7e2-0fa481336016/SRR-2014-2020.pdf

- Strategie podpory využiti potenciálu kulturního dědictvi 2014+

http://databaze-strategie.cz/cz/mk/strategie/strategie-podpory-vyuziti potencialukulturniho-dedictvi-2014

- Strategie vzdělávací politiky České republiky do roku 2020

http://www.vzdelavani2020.cz/clanek/12/aktualni-dokumenty.html

- Statní program ochrany přírody a krajiny ČR 2009-2020

http://www.mzp.cz/cz/statni_program_ochrany_prirody_a_krajiny

- Národní akční plán ČR pro energii z obnovitelných zdrojů 2010-2020

http://databaze-strategie.cz/cz/mpo/strategie/narodni-akcni-plan-cr-pro-energii-zobnovitelnych-zdroju-2010-2020

- Statni politika životního prostředí ČR 2012–2020

http://www.mzp.cz/cz/statni_politika_zivotniho_prostredi

Z nadregionálních strategií, které jsou pro strategii MAS Vodňanská ryba závazné či se dotýkají jeho kompetencí a záměrů, je třeba dále uvést:

- Evropa 2020
- Územní agenda EU 2020
- Obnovena strategie EU pro udržitelný rozvoj
- Strategicky rámec rozvoje veřejné správy ČR pro období 2014-2020
- Politika územního rozvoje ČR 2008
- Dopravní politika ČR 2005-2013
- Dopravní sektorové strategie – 1.faze, horizont do roku 2013 (2010)
- Národní strategie bezpečnosti silničního provozu 2011-2020
- Koncepce památkové peče v ČR 2011-2016
- Aktualizace Statni kulturní politiky na léta 2013-2014 s výhledem na roky 2015-2020
- Národní koncepce podpory rodin s dětmi (2008)
- Koncepce podpory transformace pobytových sociálních služeb 2007-2013
- Priority rozvoje sociálních služeb pro období 2009-2012
- Národní akční plán podporující pozitivní stárnutí 2013-2017
- Národní inovační strategie ČR 2012-2020
- Statni energetická koncepce ČR 2010-2030
- Koncepce podpory malých a středních podnikatelů 2014-2020
- Národní politika výzkumu, vývoje a inovaci 2009-2015
- Strategie celoživotního učeni ČR 2007 – 2015

- Koncepce statni politiky pro oblast děti a mládeže 2007-2013
- Dlouhodobý záměr vzděláváni a rozvoje vzdělávací soustavy ČR 2011-2015
- Strategie vzdělávání pro udržitelný rozvoj ČR 2008-2015
- Strategie prevence rizikových projevů chováni u dětí a mládeže 2009-2012
- Strategie prevence kriminality 2012-2015
- Koncepce požární prevence ČR 2012-2016
- Zdraví 21 - Dlouhodobý program zlepšování zdravotního stavu obyvatelstva ČR
- NEHAP ČR - Národní akční plán zdraví a životního prostředí
- Strategie pro růst - české zemědělství a potravinářství v rámci Společné zemědělské politiky EU po roce 2013
- Národní strategicky plán rozvoje venkova 2007-2013
- Akční plán pro biomasu v ČR 2012-2020
- Koncepce řešeni problematiky ochrany před povodněmi v ČR s využitím technických a přírodě blízkých opatřeni (2010)
- Zásady statní lesnické politiky (2012)
- Politika ochrany klimatu ČR 2009-2020
- Plán odpadového hospodářství ČR 2003-2012
- Strategie ochrany biologické rozmanitosti ČR
- Vládni strategie pro rovnost žen a mužů v České republice na léta 2014 – 2020

2. POPIS ÚZEMÍ A ZŮVODNĚNÍ VÝBĚRU

2.1 Vymezení území včetně rozlohy a počtu obyvatel

Údaje k 31. 12. 2014	
Rozloha v km^2	469,81 km^2
Počet obyvatel	21 985 obyvatel
Hustota osídlení na km^2	46,80 km^2
Počet členských měst a obcí	35
Počet členů MAS k 31. 12. 2015	36
Počet členských svazků obcí	2

2.2. Shodné charakteristiky území

MAS Vodňanská ryba zahrnuje území, které mělo a má mnoho společných prvků a které již v historii tvořilo jednotný celek – území Prácheňska. Jako správní jednotka existovalo Prácheňsko od 13. století až do reformy krajského uspořádání v letech 1849-1850, kdy bylo rozděleno mezi kraj Českobudějovický a Plzeňský. Zhruba se shoduje s povodím řeky Otavy.
Základní společné charakteristiky území současné MAS Vodňanská ryba jsou:

- Převážně venkovský charakter území
- Geomorfologická podobnost území členských mikroregionů

- Rozvinuté rybnikářství zasahující do obou členských mikroregionů, příp. obdobný ráz krajiny s množstvím menších rybničních soustav, rybníků a řek
- Vysoký podíl lesních porostů na území většiny členských obcí
- Převaha malých obcí do 500 obyvatel s historicky cennou venkovskou architekturou
- Území s velkým potenciálem pro rozvoj cestovního ruchu
- Společná historie a kulturní dědictví, společné tradice

3. ANALYTICKÁ ČÁST

3.1 SOCIO-EKONOMICKÁ ANALÝZA

Socio-demografická analýza je zpracovaná pro území Dobrovolného svazku obcí Blanicko-Otavského regionu se sídlem v Protivíně a Dobrovolného svazku obcí mezi Vltavou a Otavou se sídlem v Záhoří. Tato území jsou shodná s územím MAS Vodňanská ryba a **zaujímají plochu 469,81 km^2**. Jsou dlouhodobě vnímána především jako zemědělská oblast s rozvinutým rybnikářstvím. Až v průběhu minulého století se zde rozvinul průmysl se zaměřením na zpracovatelské činnosti. Není to území bohaté na suroviny, nejsou zde téměř žádné zdroje energetických surovin. Z těchto důvodů mělo území MAS Vodňanská ryba vždy spíše rekreační charakter než charakter průmyslové oblasti.

Z hlediska nadřazené sídelní samosprávné struktury je území MAS Vodňanská ryba součástí Jihočeského kraje. Podle ústavního zákona č. 347/1997 Sb. o vytvoření vyšších územních samosprávných celků patří obce ležící na území MAS Vodňanská ryba do okresů Strakonice a Písek.

Další etapa transformace státní správy proběhla s účinností od 1. ledna 2003, kdy byly vytvořeny správní obvody obcí s rozšířenou působností (obce III. stupně) a správní obvody obcí s pověřeným obecným úřadem (obce II. stupně). Stalo se tak na základě zákona č. 314/2002 Sb., přičemž samotné správní obvody byly vymezeny vyhláškou Ministerstva vnitra č. 388/2002 Sb. Na tyto obce přešla značná část kompetencí okresních úřadů, které byly k 31. 12. 2002 zrušeny. Obcí s rozšířenou působností se k 1. 1. 2003 staly Vodňany, pod které spadá 17 obcí Vodňanska, z nichž je 13 obcí členem MAS Vodňanská ryba. Obce Písecka přísluší pod obec III. stupně v Písku, který spravuje celkem 49 obecních úřadů. Z tohoto počtu je 12 obcí členem DSO mezi Vltavou a Otavou, který je členem MAS. Obcí s pověřeným obecním úřadem, tj. obcí II. stupně na Vodňansku i Písecku je pouze město Protivín. Se zhruba 11 tisíci obyvateli jsou Vodňany nejmenší obcí III. stupně v Jihočeském kraji. V současné době zájmové území MAS Vodňanská ryba tvoří 32 obcí a 3 menší města (Bavorov, Protivín, Vodňany). Jde o typicky venkovský region bez velkých měst. Region MAS Vodňanská ryba spojují společné problémy venkovských oblastí – zájem na zvyšování kvality života místního obyvatelstva, snahy o zvyšování zaměstnanosti v místě a podpora místní produkce, zlepšení stavu technické infrastruktury a občanské vybavenosti, dostupnost mateřských a základních škol a sociálních služeb, snaha o zachování kvality životního prostředí a kultivace krajiny v regionu, přiměřený rozvoj cestovního ruchu, posilování pocitů identity obyvatelstva, rozvoj místních tradic a neziskového sektoru. MAS Vodňanská ryba se zabývá podporou rozvoje podnikání, zemědělství i spolkového života, podporuje rozvoj vzdělanosti, sociálních služeb i kultury, propaguje region v ČR i zahraničí.

Obrázek 1: Okres Strakonice administrativní rozdělení

OKRES PÍSEK – ADMINISTRATIVNÍ ROZDĚLENÍ

ADMINISTRATIVNÍ ROZDĚLENÍ OKRESU PÍSEK - STAV K 1.1.2008

Průměrný počet obyvatel obce = 937

Největší: 1. Písek = 29 898
2. Milevsko = 9 158
3. Protivín = 5 065

Nejmenší: 1. Minice = 35
2. Probulov = 49
3. Kožlí = 50

Průměrná rozloha obce (ha) = 1 502

Největší: 1. Písek = 6 323
2. Protivín = 6 141
3. Kovářov = 5 044

Nejmenší: 1. Zbelítov = 300
2. Křižanov = 335
3. Probulov = 347

0 2,5 5 10 km

Obrázek 2: Okres Písek – administrativní rozdělení

Správní obvody Jihočeského kraje a region MAS Vodňanská ryba
Region MAS Vodňanská ryba v rámci Jihočeského kraje

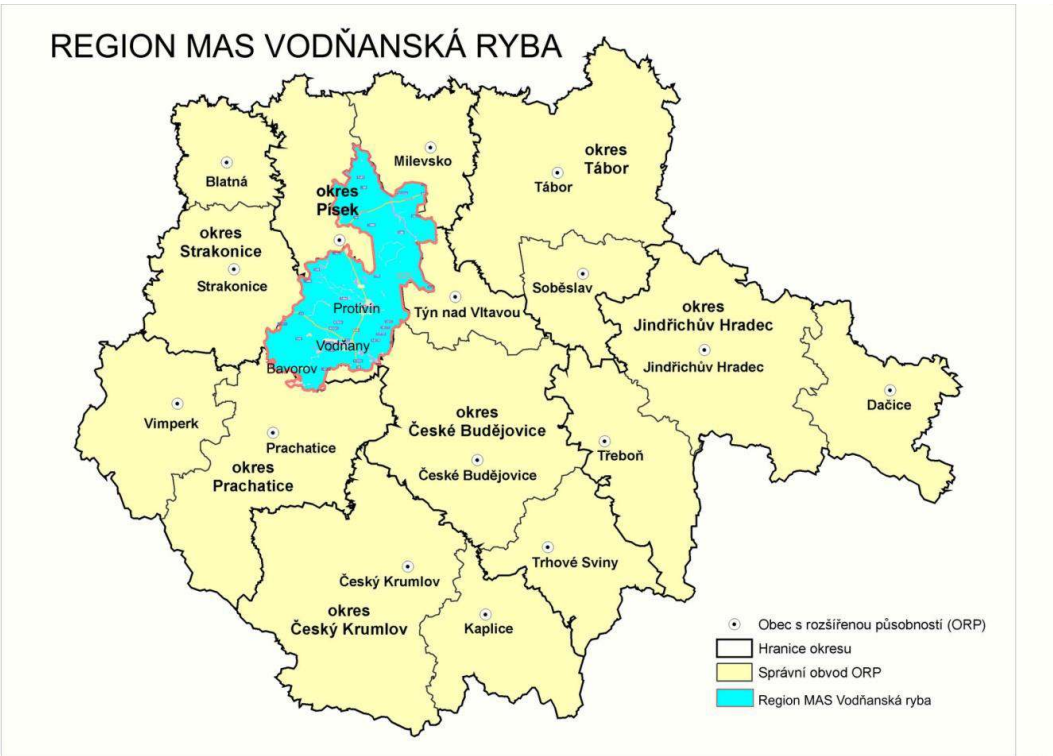

Obrázek 3: Region MAS Vodňanská ryba v rámci Jihočeského kraje

Vymezení regionu MAS Vodňanská ryba

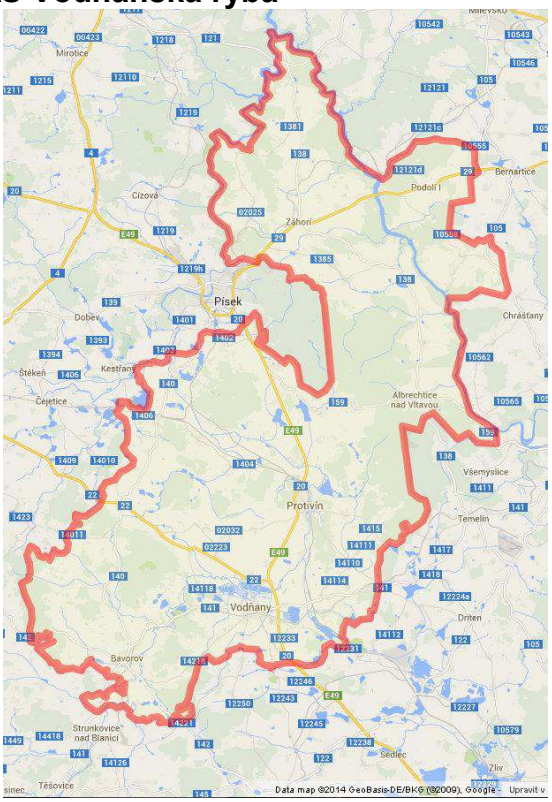

Obrázek 4: Vymezení regionu MAS Vodňanská ryba

Správní obvod Vodňany

Obrázek 5: Správní obvod Vodňany

Počet obcí	**17**
Počet částí obcí	**44**
Počet základních sídelních jednotek	**55**
Počet obyvatel	**11 670**
v tom ve věku:	
0 - 14 let	1 755
15 - 64 let	8 014
65 a více	1 901
Průměrný věk	40,9
Hustota obyvatelstva na 1 km^2	65,1
Podíl městského obyvatelstva	72,9
Katastrální plocha v ha	**17 921**
v tom:	
zemědělská půda	11 427
nezemědělská půda	6 494

Správní obvod Písek

Obrázek 6:Správní obvod Písek

Počet obcí	**69**
Počet částí obcí	**153**
Počet základních sídelních jednotek	**192**
Počet obyvatel	**45 154**
0 - 14 let	6 551
15 - 64 let	30 832
65 a více	7 771
Průměrný věk	41,7
Hustota obyvatelstva na 1 km^2	78,7
Podíl městského obyvatelstva	57,5
Katastrální plocha v ha	**57 409**
zemědělská půda	38 158
nezemědělská půda	19 251

Zpracovaná analýza hodnotí stav a vývoj v hlavních sledovaných oblastech, porovnává vývoj s Jihočeským krajem jako celkem a zároveň posuzuje rozdílnost uvnitř sledovaného území. Do určité míry limitujícím faktorem však byla skutečnost, že regionální statistika nedokáže dokonale podchytit v podrobném územním členění všechny oblasti života ve sledovaném území, jejich skutečný vývoj a zejména příčiny, které k tomuto vývoji vedly.

Podle údajů Českého statistického úřadu z r. 2014 žilo na území obcí začleněných do MAS Vodňanská ryba celkem 21 985 obyvatel, hustota zalidnění činila ke stejnému datu 46,80 obyvatel/km^2. Jde tedy o hodnotu více jak 2,5krát nižší než v případě ČR jako celku a i nižší než je hustota celého Jihočeského kraje, přičemž tento kraj je krajem s nejmenší hustotou zalidnění z celé České republiky vůbec a rovněž je svou rozlohou druhým největším krajem. Je to způsobeno mnohem vyšším podílem malých obcí, které jsou po ekonomické stránce poměrně slabé a obtížně zajišťují uspokojování potřeb svých obyvatel.

Tabulka 1:Porovnání základních údajů s údaji krajskými a republikovými

Území	Počet obcí	Počet obyvatel k 31.12. 2014	Rozloha v km^2	Hustota obyv. /km^2
MAS Vodňanská ryba	**35**	**21 985**	469,81	**46,80**
Jihočeský kraj	623	637 300	10 056	63,38
Česká republika	6 258	10 538 275	78 867	133,62

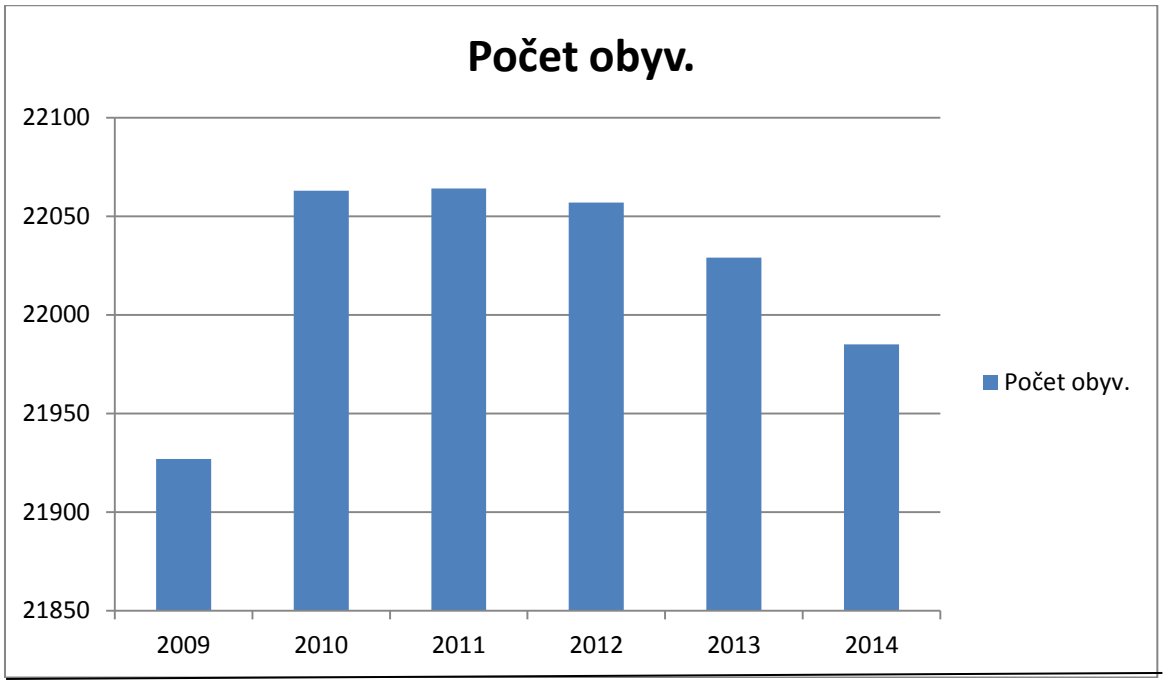

Obrázek 7: Graf vývoje počtu obyvatel MAS Vodňanská ryba za období let 2009 - 2014

Počet obyvatel MAS Vodňanská ryba od r. 2011 mírně klesá.

Tabulka 2: Obce a města z území MAS Vodňanská ryba, počet obyvatel, rozloha v ha

Název obce	Počet obyv. k 31. 12. 2009	Počet obyv. k 31. 12. 2010	Počet obyv. k 31. 12. 2011	Počet obyv. k 31. 12. 2012	Počet obyv. k 31. 12. 2013	Počet obyv. k 31. 12. 2014	Výměra kú v ha
Albrechtice n/ Vlt.	840	835	841	836	835	839	3672
Bavorov	1479	1498	1549	1569	1578	1588	3539
Bílsko	209	221	217	201	206	200	1132
Budyně	49	54	43	43	43	44	214
Číčenice	453	452	490	475	473	474	1195
Dolní Novosedly	215	218	222	206	213	210	853
Drahonice	349	339	349	356	363	365	1272
Heřmaň	240	248	241	241	251	247	705
Kluky	553	556	567	593	602	610	1361
Krajníčko	96	98	94	91	90	96	752
Krašlovice	164	167	150	147	151	158	531
Křenovice	155	155	159	160	161	166	611
Měkynec	36	38	37	38	40	40	349
Olešná	104	102	105	109	107	110	525
Oslov	352	342	332	333	339	338	1937
Paseky	142	147	152	162	169	173	2518
Pivkovice	81	78	83	81	75	79	317
Podolí I.	353	371	370	366	363	360	896
Pohorovice	82	78	78	72	70	67	519
Protivín	4963	4947	4921	4939	4934	4884	6143
Putim	502	506	524	518	522	530	1041
Ražice	411	403	391	389	384	375	1071
Skály	270	285	276	268	264	267	1776
Skočice	225	224	227	229	232	234	982
Slabčice	300	303	351	351	360	358	1748
Stožice	307	324	318	317	321	326	759
Tálín	159	163	168	174	173	170	419
Temešvár	114	116	122	131	131	137	526
Vlastec	199	209	213	211	209	212	750
Vodňany	7086	7129	6976	6942	6870	6853	3634
Vojníkov	65	67	85	86	84	86	1178
Vrcovice	152	165	156	164	162	166	552
Záhoří	788	793	809	812	809	784	1472
Zvíkovské Podhradí	198	194	201	203	200	195	436
Žďár	236	240	247	244	245	244	1597
Celkem	21927	22063	22064	22057	22029	21985	46981

Zdroj: ČSÚ

3.1.1 Geografická poloha

Sociodemografická analýza je zpracovaná pro 32 obcí a 3 města z okresů Písek a Strakonice:
Obce – okres Písek: Albrechtice nad Vltavou, Dolní Novosedly, Heřmaň, Kluky, Křenovice, Olešná, Oslov, Paseky, Podolí I, Putim, Ražice, Skály, Slabčice, Tálín, Temešvár, Vlastec, Vojníkov, Vrcovice, Záhoří, Zvíkovské Podhradí, Žďár.
Obce – okres Strakonice: Bílsko, Budyně, Číčenice, Drahonice, Krajníčko, Krašlovice, Měkynec, Pivkovice, Pohorovice, Skočice, Stožice.
Města: Bavorov, Vodňany – okres Strakonice, Protivín – okres Písek.
Město Bavorov v minulosti statut města ztratilo a teprve v r. 2000 jej znovu získalo.

Území MAS Vodňanská ryba se nachází v jihozápadní části Jihočeského kraje na pomezí Prachaticka, Písecka a Strakonicka, je vzdáleno vzdušnou čarou cca 100 km od Prahy. Rozkládá se ve velice atraktivní krajině okresů Strakonice a Písek v těsném kontaktu s masivem Šumavy a mezi nejvýznamnějšími centry jižních Čech: Českými Budějovicemi, Pískem, Prachaticemi a Strakonicemi. Vzhledem k tomuto umístění má MAS Vodňanská ryba strategicky významnou polohu a to především ve směru na západ směrem k hranicím se Spolkovou republikou Německo (Bavorsko) a severním směrem k hranicím s Rakouskem (Horní Rakousko), což umožňuje příhraniční spolupráci především v oblasti služeb, spolu s rozvojem cestovního ruchu. Při této spolupráci je využívána celková atraktivita území s méně narušenou přírodou a množstvím kulturních památek.

Pomyslná hranice území MAS Vodňanská ryba začíná severovýchodně od okresního města Písku, přetíná Vltavu v místě začátku vzdutí údolní nádrže Orlík, pokračuje po pravém břehu řeky a po hranici s obcemi okresu České Budějovice, kde zároveň opouští okres Písek a sleduje dále hranici mezi okresy Strakonice a Prachatice. Po přetnutí řeky Blanice v Bavorově pokračuje po hraně vymezení územního obvodu obce Krajníčko a Měkynec, enklávy obce Bílsko, Pivkovice a Drahonice, aby se vrátila do okresu Písek. Zde ještě zahrnuje mezi strakonickým a píseckým okresem obce Ražice, Heřmaň a Skály, podchází územím okresního města přes Dolní Novosedly a po jejím východním okraji se vrací na sever k Vltavě.

Z kulturně – historického hlediska je území MAS Vodňanská ryba zajímavé počtem památek typu hradišť a mohylových pohřebišť, které dokladují osídlení lokality již v dávných historických dobách. Ve středověku nastal důležitý předěl pro život obyvatel regionu a především pro charakter utváření místní krajiny – část území majetkově ovládl rod Rožmberků, který vybudoval v regionu rozsáhlou síť rybníků. Na jejich významné krajinářské dílo navázala v dalším období schwanzenberská správa.

Mapa území MAS Vodňanská ryba

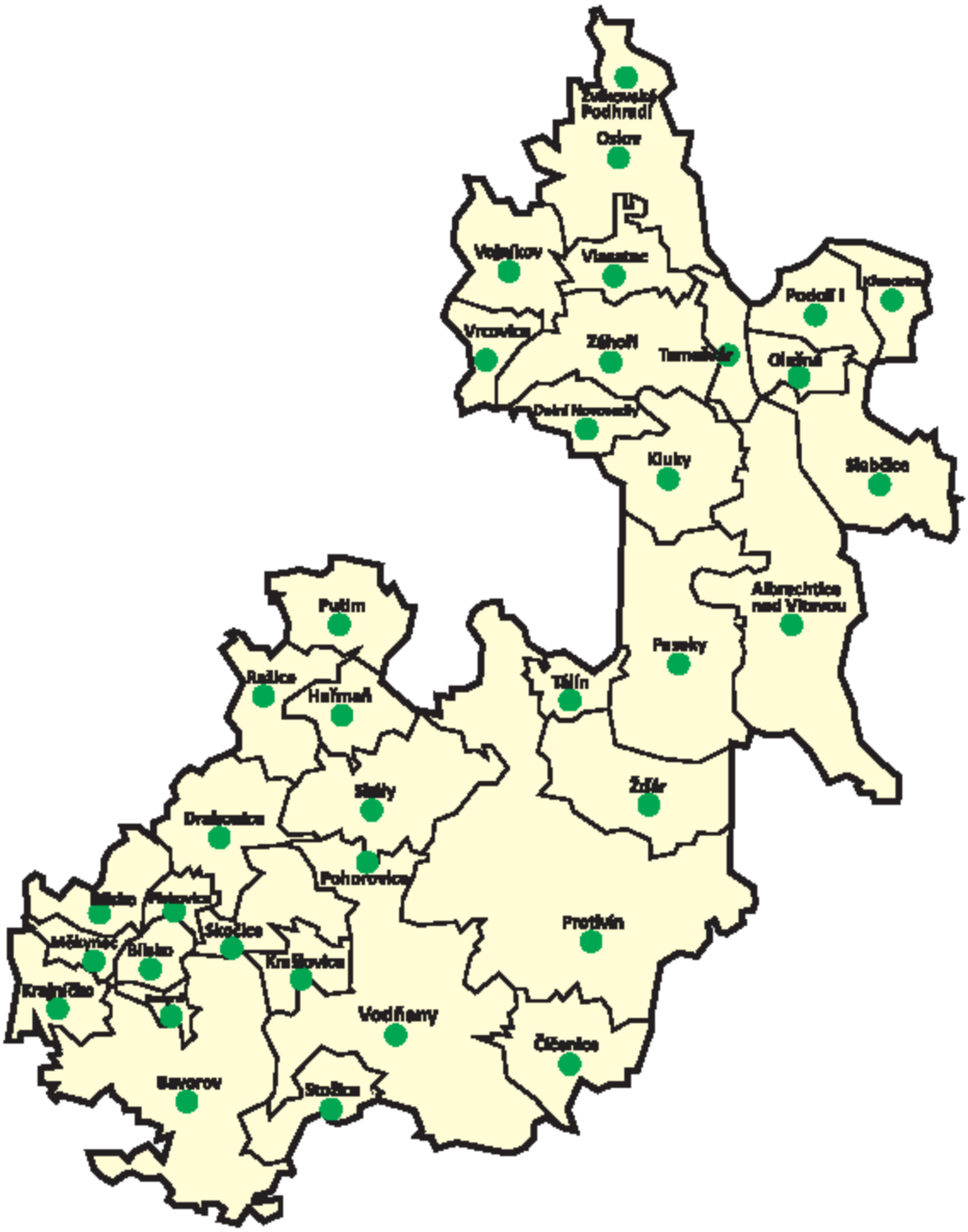

Obrázek 8: Mapa území MAS Vodňanská ryba

Obrázek 9 Region MAS Vodňanská ryba

3.1.2 Geomorfologie a geologie území

MAS Vodňanská ryba je regionem s převažující vesnickou strukturou osídlení. Krajina byla po staletí utvářena tradiční zemědělskou činností. Lesní pozemky zaujímají spolu se zemědělskou půdou největší plochy. Dosud významným odvětvím je zemědělství, které se přesouvá z výhradně produkční funkce zemědělství k zemědělství multifunkčnímu, údržbě krajiny, rozvoji aktivit cestovního ruchu apod.

Vodňansko - podle geomorfologického členění ČR leží Vodňansko na rozhraní dvou geomorfologických celků, a to Českobudějovické pánve a Šumavského podhůří. Jižní část území regionu tvoří pahorkatý reliéf terénu, který směrem k městu Vodňany postupně přechází do rybniční pánve. Část území patří k Netolické pahorkatině, jejíž nejvyšší částí je hřbet Jedlového vrchu.

V rámci dalšího geomorfologického členění tvoří území Vodňanska následující okrsky:

Mladějovická pahorkatina (součást podcelku Putimské pánve) zasahuje do území linií ve směru Křtětice – Radčice a je v této ose zřetelně oddělena vystupujícím okrajem Netonické vrchoviny (Knížecí kámen – Skočický Hrad). Průměrná nadmořská výška se pohybuje kolem 430 m. Jedná se o plochou pahorkatinu s mírně zvlněným erozně-denundačním reliéfem. V mírně zvlněném terénu s táhlými mírnými svahy se neobjevují výraznější geomorfologické útvary, významnějším bodem je Radčický vrch (466 m n. m.). Mladějovická pahorkatina má velmi nízký podíl zalesnění, které tvoří jehličnaté, smíšené i přirozenější listnaté porosty.

Vodňanská pánev (součást podcelku Blatské pánve) představuje ploché území v okolí Vodňan na severu ohraničené terénním stupněm na severním okraji nivy Blanice, na západě a jihu pozvolna stoupajícími svahy vrchoviny zhruba podél linie Pražák – Nestanice, na východě za Radomilickým potokem nezřetelným přechodem do ploché Chvalešovické pahorkatiny. Je charakterizovaná jako pánev s mírně zvlněným až plochým akumulačním reliéfem, s akumulačními plošinami na nízkých terasách Blanice. Z plochého terénu, pozvolna stoupajícího od nivy Blanice, resp. Radomilického potoka v nadmořských výškách kolem 390 m n. m. směrem jihozápadním k úpatí vrchoviny se pánev pozvolna zvedá do výšky 440 m n. m. bez výraznějších vyvýšenin s výjimkou ostře vystupujících suků vrchů Čavyně (425 m n. m) a Blyštice (453 m n. m). Území je málo zalesněno, objevují se kulturní smrkoborové porosty, ale i významné lokality luhů, acidofilních doubrav i hájů. V nivách Blanice a Radomilického potoka jsou vybudovány rozsáhlé rybniční soustavy.

Chvalešovická pahorkatina (součást podcelku Blatské pánve) je plochá pahorkatina ukloněná v jižním až jihozápadním směru s erozně denundačním reliéfem tvořící severovýchodní okraj Vodňanské pánve. Z plochého terénu v nadmořské výšce kolem 410 m zřetelněji vystupují oblé nízké vyvýšeniny Číčenic (449 m n. m) a Kraví hora (435 m). Rozsáhlejší celky polí střídají menší i větší partie kulturních lesů.

Netonická vrchovina (součást podcelku Bavorovské vrchoviny) představuje rozsáhlejší členitou okrajovou partii Šumavského podhůří, je charakterizovaná jako plochá, místy až členitá vrchovina s vyvýšeným tektonicky a strukturově podmíněným reliéfem s širokými a výraznými hřbety rozčleněnými hlubokými sníženinami vybíhajícími podél potoků od oblasti pánve. Okrsek se svým členitým reliéfem a vysokou lesnatostí výrazněji odlišuje od okolí. Pozvolna navazuje na jeden z nižších hřebenů s vrchy Skalicí (604 m), Libějovickým vrchem (607 m) a Lomcem (552 m).

Z hlediska geologické stavby Českého masivu spadá MAS Vodňanská ryba do oblasti moldanubické („šumavské moldanubikum“).

Geologicky není Vodňansko tak komplikované, jako jiná území v Čechách. Oblast Vodňanska přináleží k jihočeské propadlině s jezerními pánvemi, vytvořené v miocénním období třetihor. Vodňanská pánev, jako západní okraj současných jihočeských pánví, spadá do oblasti hornin moldanubika tvořících staré podloží, které je překryté mladšími sedimenty. Ty vznikaly postupně v období od druhohor prakticky po současnost.

V nejbližším okolí Vodňan jsou nejrozšířenějšími třetihorními usazeninami mastné šedozelené nebo jinak zbarvené jíly, písky a pískovce, místy s železitým tmelem a vložkami limonitu a částečně i štěrky.

Většinu území tvoří pahorkatý reliéf terénu, který směrem k městu Vodňany postupně přechází do rybniční pánve. Zemědělská půda a pastviny byly vytvářeny především odlesňováním krajin, což mělo kladné, ale i negativní faktory (devastace krajiny, zhoršení životních podmínek živých organismů). Cennou lokalitou Vodňanska je rybniční soustava u Strpí s přilehlými mokřady a loukami až po rozsáhlou, velmi cenou bažinu u Radomilic. Je zde možno spatřit řadu zajímavých druhů ptáků (divoké husy, čírky obecné a modré, volavky, čápy, rákosníci, slavíci modráčci, atd.), též se zde vyskytují vzácné druhy žab (blatnice skvrnitá a ropucha zelená). Z rostlin se vyskytují vzácný všivec bahenní a vstavač májový.

Bavorovsko - při přechodu Vodňanské kotliny do Bavorovské pahorkatiny stojí za zmínku soustava rybníků západně od Vodňan, která je obklopena porosty olšin. Mezi řekou Blanicí a náhonem této rybniční soustavy se nachází rozlehlé nivní louky. Na pravém břehu řeky Blanice jsou časté skalnaté strmé svahy s místy dochovanými reliktními bory. Z typických ptačích druhů lze spatřit ťuhýka obecného a šedého, poštolku, výra velkého a kalouse ušatého, skorce vodního a ledňáčka říčního. Řeka Blanice má v oblasti Bavorova charakter pásma pstruhového a lipanového, nad Vodňany přechází v pásmo parmové a cejnové.
Lesy oblasti Bavorovské pahorkatiny jsou poměrně pestré. Leží zde dva největší lesní komplesy v okrese Strakonice – Hrad a Mlaka, z ptactva je zde výskyt datla černého, káně lesního, jestřába lesního, ze sov puštíka obecného, sýce rousného, kulíška nejmenšího.

Protivínsko je pokryto zvlněným reliéfem Jihočeských pánví spadající do Středočeské pahorkatiny. Středočeská pahorkatina je zbytek třetihorního zarovnaného povrchu s mírně zvlněným povrchem o nadmořské výšce mezi 500 - 600 m. Její vymezení je dáno rozšířením středočeského plutonu, dále tzv. metamorfovaným jílovským pásmem a konečně ostrovy metamorfovaného algonika a staršího paleozoika.

Ve východní části území MAS Vodňanská ryba leží Táborská pahorkatina reprezentovaná Píseckou pahorkatinou. Ta se rozkládá v širokém pásmu zhruba od Orlíku k Hluboké nad Vltavou. Její osu tvoří hluboce zaklesnuté údolí Vltavy, od jihozápadu k severovýchodu jí prořezává rovněž hluboké údolí Otavy. Území má typické rysy pahorkatin, jen v prostoru východně od Písku je velmi členité, morfologicky výrazné pásmo sledující zhruba směr toku Vltavy (tzv. Písecké hory), které zde vystupuje jako dominantní pásmo táhnoucí se od Horních Novosedel k Temelínu. Z nejvyšších vrcholů je zde Velký Mehelník (632 m), Němec (587 m), Matka (580 m), Provazec (611 m) a Jarník (609 m). Za silnicí z Tálína do Albrechtic nad Vltavou pokračuje pásmo již ne tak výrazným hřebenem dále k jihozápadu na Protivín. Nadmořská výška jednotlivých kopců se zde pohybuje kolem 500 - 550 m, nejvyšší je Vysoký Kamýk se 627 m.
Na západě do území zasahuje severozápadní část Českobudějovické pánve s nejvyšším vrchem zvaným Na Stráži (700 m), zde reprezentovaná především pánví Putimskou. Ta je pozůstatkem někdejšího sladkovodního jezera. Pánev je odvodňována říčkou Blanicí.

Jižně zde zasahuje část pánve Blatské s průměrem 380 - 390 m n. m a okrsek pánve Vodňanské vystupující mezi pahorkatinnými výběžky Bavorovské vrchoviny na jihu a Chvalešovické pahorkatiny na severu, s průměrnou nadmořskou výškou 390 – 425m a nejvyššími kopci Hradem (667 m), Knížecím kamenem (630 m) a Radomcem (635 m) severozápadně od Vodňan.

Krajina MAS Vodňanská ryba je velmi rozmanitá a pestrá. Nachází se v ní řada zajímavých a cenných přírodních lokalit, které zasluhují ochrany.

Tabulka 3: Nadmořské výšky jednotlivých obcí v m

Obec	nadmořská výška	Obec	nadmořská výška	Obec	nadmořská výška
Albrechtice nad Vltavou	428	Bavorov	446	Stožice	441
Dolní Novosedly	486	Bílsko	457	Pohorovice	418
Heřman	382	Číčenice	484	Vodňany	398
Paseky	465	Drahonice	468	Kluky	460
Protivín	383	Temešvár	414	Oslov	421
Putim	386	Krajníčko	524	Podolí I.	454
Ražice	386	Krašlovice	398	Slabčice	439
Skály	387	Vojníkov	434	Vrcovice	418
Tálín	393	Měkynec	519	Záhoří	492
Olešná	426	Křenovice	478	Vlastec	437
Žďár	374	Pivkovice	513	Skočice	462
Budyně	431	Zvíkovské Podhradí	402		

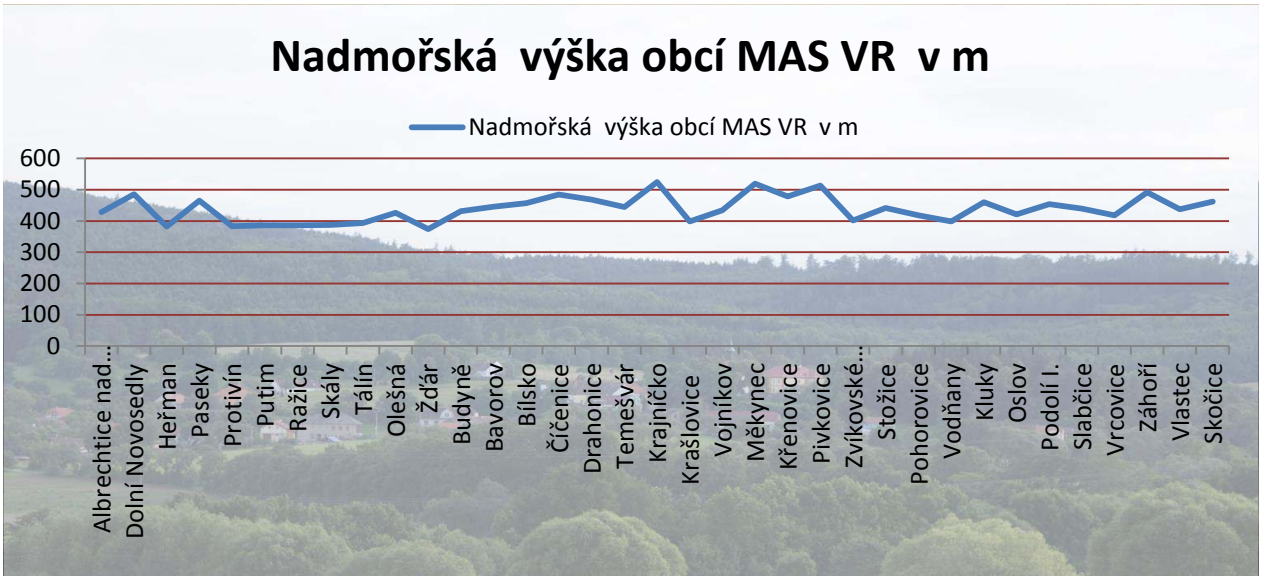

Obrázek 10: Nadmořská výška obcí MAS Vodňanská ryba v metrech

Celé řešené území náleží k Českému masívu, který je geologicky jednou z nejstarších částí evropské pevniny.

3.1.3 Hydrologické podmínky

Území MAS Vodňanská ryba spadá do úmoří Severního moře, do povodí dle řádu Labe, Vltavy a Otavy, (s výjimkou nevelké plochy povodí Malovického potoka při jihovýchodní hranici správního území Vodňan, odvodňované zčásti do Vltavy). Hydrologická síť vlastního území je poměrně hustá, hlavními recipienty jsou řeky Blanice a Otava.
Řešená oblast náleží k hydrologickému povodí 1-08-03 řek Blanice a Otavy. Východní okraj řešeného území již zasahuje do hydrologického povodí řeky Vltavy (1-07-05) s jejími levostrannými přítoky Albrechtickým, Okrouhlickým a Mlackým potokem.

Blanice pramení na severním svahu Knížecího stolce (1226 m) ve výšce 960 m n. m. asi 15 km jihozápadně od Volar a je pravobřežním přítokem řeky Otavy. Celková délka toku je 93,3 km, plocha povodí 860,5 km^2. Blanice protéká Prachatickou vrchovinou a Bavorovskou pahorkatinou a u Vodňan přitéká do Českobudějovické pánve. Odtud až po ústí má charakter rovinného toku. Ve dvacátých letech došlo k jejímu napřímení umělou regulací. Pravostrannými přítoky jsou Divišovka, Radomilický a Tálínský potok, zleva řeka přibírá Bílský a Skalský potok.

Povodí Blanice
Vodňanská pánev je významnou rybníkářskou oblastí. Rozsáhlou soustavu v okolí Vodňan napájí Blanice, resp. Blanický potok a některé drobné přítoky.
Do Blanice je odvodňována jihovýchodní část správního území Vodňan směrem k západu po výše zmíněné rozvodí s Otavou, pás podél jihovýchodní hranice území v povodí Malovického potoka je odvodňován zčásti i do Vltavy. Blanice odvodňuje oblast Vodňanské pánve a část šumavského podhůří. Tok Blanice vzniká v šumavském podhůří u Zbytin a vlévá se do Otavy u Putimi. Blanice přijímá zleva Dubský potok (s přítokem Podhorského potoka), Bavorovský potok, Bílský potok (s přítokem Brňoušského a Měkyneckého potoka), Lidmovický potok a další již mimo správní obvod Vodňan Skalský potok (s přítokem Radanského potoka), který svým horním tokem odvodňuje oblast kolem Drahonic a Albrechtic. Z pravostranných přítoků jsou významné Zlatý potok, Babí potok, Stožický potok, Šítovský potok a Radomilický potok s přítoky zleva Libějovickým a zprava Újezdeckým potokem. V okolí Vodňan je vybudována řada umělých vodotečí napájejících rybniční soustavy, významný je zejména Blanický potok, odbočující z toku Blanice jihovýchodně od Vitic a vracející se ve Vodňanech zpět.
Ekologická stabilita toků v povodí Blanice je různá, na většině toků jsou upravené i přirozené úseky. Koryto toku Blanice po Vodňany je upraveno dosti přirozeným způsobem se zachovaným přirozeným směrovým vedením toku a pouze některými namáhanými partiemi zpevněnými kamenným záhozem. Koryto je doprovázeno převážně souvislým pásem břehových porostů poměrně vhodné skladby. Niva toku je zkulturněná, celkově převažují pozemky kulturních luk, menší část ploch je zorněna, jen ojediněle se podél toku zachovaly i širší partie luhu. Zcela přirozený charakter má kratší úsek jihovýchodně od Vitic (Stará řeka), kde se dochovalo původní koryto říčky s širokým pásem luhu. Dosti přirozený charakter včetně kvalitního břehového porostu má i umělý náhon Blanický potok. Od Vodňan začíná úsek s napřímeným korytem upraveným do dvojitého lichoběžníkového profilu s travnatými kosenými bermami a

svahy bez břehových porostů. Okolní široká niva pod Vodňany je převážně zorněna. Ve dvou lokalitách se zachovaly mokřady starých říčních ramen s lužními skupinami.

Niva Blanice s vrstvami terasových štěrkopísků a písčitojílovitých sedimentů je kolektorem podzemních vod, geologické vrstvy v celé oblasti pánve se vyznačují slabou až dobrou průlinovou propustnopstí, jejich zvodnění dosahuje 4. stupně s vydatností do 5 ls^{-1} , místy až 10 ls^{-1}. Oblast vrchoviny s povrchem tvořeným horninami moldanubika vyniká jen slabou puklinovou propustností, převládá nejnižší 1. stupeň puklinového zvodnění vrstev s vydatností pramenů převážně do 1 ls^{-2}. Hladina spodní vody je blízko k povrchu v nižších partiích pánve, kde je místy zvyšována rybníky, v zorněných partiích je naopak uměle snížena drenážemi a úpravami vodotečí. V rulových horninách v oblasti vrchoviny je hladina spodní vody ve vyšších polohách svahů hlouběji zaklesnutá a neovlivňuje povrchové horizonty, blízko k povrchu vystupuje periodicky nebo trvale v nivních polohách, ve svahových úžlabinách a depresích. Zde ovlivňuje půdní horizonty a je příčinou glejového procesu. V zrnitostně těžších deluviích svahů v oblasti vrchoviny a zejména v rozsáhlých plochách zajílených terciérních i kvartérních sedimentů v oblasti pánve s nízkou propustností půd dochází k jejich periodickému převlhčení a oglejení.

Otava nemá pramen, vzniká soutokem horských říček Křemelné a Vydry pod Čeňkovou pilou na Šumavě (627 m n. m.). Je po Vltavě, jejímž je levostranným přítokem, a Lužnici třetí největší jihočeskou řekou. Délka celé řeky je necelých 113 km, plocha povodí 3 788,2 km^2. Otava a její zdroje protékají Svatoborskou vrchovinou a Bavorovskou pahorkatinou. Pod Horažďovicemi přitéká do Českobudějovické pánve a před Pískem vstupuje do Táborské pahorkatiny, kde protéká malebnou krajinou až k ústí. Vlévá se do Vltavy pod hradem Zvíkov v oblasti Orlické přehrady (346 m n. m.). Otava byla první řekou v Česku, která byla přemostěna kamenným mostem. Stalo se tak v Písku ve 14. století. Otava je častokrát označována jako zlatonosná řeka, na jejích březích se rýžovalo zlato, rozšířená byla i plavba vorů a splavování dřeva v 18. a 19. století.

Vltava dostala své jméno od starých Germánů, kteří ji nazývali Wilt-ahwa - divoká voda. Je s délkou 430 km nejdelší řeka v ČR. Pramení na Šumavě (1 173 m n. m.) a ústí do Labe v Mělníku. Tok Vltavy směřuje ze Šumavy dále na sever. Povodí Vltavy s přítoky Malší, Lužnicí, Otavou, Sázavou a Berounkou zaujímá jižní část Čech a spolu s Labem vytváří systém odvodňující téměř celé Čechy. Povodí řeky je 28 090 km² (z toho 27 006,70 km² v Česku). Až k Týnu nad Vltavou zasahuje hladina dalšího stupně Vltavské kaskády, Orlické přehrady, pojmenované podle známého zámku Orlík. Jezero pohltilo i soutok Vltavy s Otavou u hradu Zvíkova. Pod hrází Orlické přehrady pokračuje tok Vltavy stále k severu. V úseku před Prahou zadržují vody Vltavy ještě další čtyři přehrady Vltavské kaskády - Kamýcká, Slapská, Štěchovická a Vranská.

Rybníkářství

Rybníky a ryby jsou s územím MAS Vodňanská ryba spojeny už více než půl tisíciletí. Ve 13. až 16. století soustředěním do kotlin, pánví a v pahorkatinných reliéfech byla budována zdejší rybniční soustava. V povodí Otavy pod Blanicí je jich kolem 700. Lze je rozdělit na vodňanskou a putimskou rybniční soustavu se známými rybníky Tálínským (50 ha) - Tálín, Řežabincem (87,6 ha) - Ražice, rybníkem

Selibovským (39,8 ha) – Maletice (Protivín), Podkostelním (31,8 ha) – Putim, Rabyňským – Protivín a rybníkem Dřemliny – 55,06 ha ve Vodňanech.
Další rybníky jsou také na Bavorovsku, kde v posledních letech byly založeny zcela nové rybníky.
Vodňanská pánev je významnou rybníkářskou oblastí. Rozsáhlou soustavu v okolí Vodňan napájí Blanice, resp. Blanický potok a některé drobné přítoky. Jedná se o rybníky Záhorský, Kačírek, Přední a Zadní Svinětický, Rozboud, Nový, Příbramovský, Zámecký, Malá a Velká Podvinice, Malá a Velká Okrouhlice a řadu menších ploch. Další soustavu rybníků západně a jižně od Strpí napájí Radomilický potok (Strpský, Skornice, Mlýnský) a Libějovický potok (Bukový, Velký a Malý Černoháj, Kovanický, Dřemlinský), v jehož povodí je dále vybudována kaskáda menších nádrží v okolí Libějovic. Další rybníky napájí Lidmovický potok (Louženský, Jordán), Šítovská strouha (Šítov, Hliněný a další) a Stožický potok (Rýdlovka). I v povodí Blanice jsou rybníky v oblasti vrchoviny spíše ojedinělé. Výjimkou je kaskáda nádrží na Babím potoce a jeho drobném přítoku od Čichtic (Bašta, Hluboký, Nadýmač a další). A menší jsou i na Bavorovském potoce západně od Bavorova (Přehrada I-IV). Několik drobnějších nádrží leží v povodí Dubského potoka, další napájí Bílský a Brnoušský potok s přítoky, v jejich pramenných oblastech leží významné biotopy rybníků Brňous a Kořenský. Rozsáhlejší kaskáda nádrží je vybudována u Albrechtic na Skalském potoce a jeho drobných přítocích (Turkovický, Malý a Velký Svojetín, Horní Mlýnský, Sirotčí, Žebrák, Horní a Dolní Luskovec, Kušnov a další).
Město Vodňany už před 500 lety obhospodařovalo až 30 rybníků o celkové ploše přes 250 ha a chov ryb patřil k nejvýnosnějším zdrojům příjmů města. Vodňanské ryby měly velmi dobrou pověst. Prodávaly se nejen ve městě samém a v jeho okolí, ale dodávaly se také na trhy do Pasova, Lince, Salcburku, dokonce i na papežský dvůr. Nástupem 30leté války se vrcholné období vodňanského rybního hospodářství uzavírá a postupující 17. století přináší rozvinutému chovu ryb na Vodňansku hluboký útlum. Až koncem 19. století nastává pomalá cesta k návratu. Městské rybníky se opět začínají nahánět vodou a nasazovat rybami. Vodňanské rybářství se pozvolna vrací zpět k životu. V současnosti jen město Vodňany obhospodařuje 18 rybníků o celkové ploše 205 ha.
Vedle rybochovného významu jsou rybníky nejen důležitými zásobárnami užitkové, popř. pitné vody, ale i ovlivňují příznivě hladinu podzemní vody a místní klimatické poměry. Nezanedbatelný je i jejich rekreační význam

3.1.4 Klimatické a meteorologické podmínky

Klimaticky se MAS Vodňanská ryba dělí na několik oblastí. Severovýchodní část (v okolí Písku) patří do oblasti A5 (teplá oblast) s charakteristikou teplý, mírně vlhký okrsek s mírnou zimou, jihovýchodní část do oblasti B3 (mírně teplá oblast) s charakteristikou okrsku mírně teplý, mírně suchý, převážně s mírnou zimou. Jihozápadně sem zasahuje okrsek B5 charakterizovaný jako mírně teplý, mírně vlhký, vrchovinový. Nutno poznamenat, že klimatický okrsek A5 má zde (podle dlouhodobých klimatických map) jediné zastoupení v Čechách.

Tabulka 4: Klimatické charakteristiky oblasti A5

počet letních dnů	40 - 50
počet dnů s průměrnou teplotou nad 10°C	140 - 160
počet mrazových dnů	110 - 130
počet ledových dnů	30 - 40

průměrná teplota v lednu	-2,5°C
průměrná teplota v červenci	17 - 18°C
průměrná teplota v dubnu	7 - 8°C
průměrná teplota v říjnu	7 - 8°C
průměrný počet dní se srážkami nad 1 mm	90 - 100
srážkový úhrn ve vegetačním období	350 - 400 mm
srážkový úhrn v zimním období	200 - 250 mm
počet dnů se sněhovou pokrývkou	50 - 60
počet zamračených dnů	120 - 150
počet jasných dnů	40 - 50

Zdroj: Quitt: Atlas podnebí ČSR

V jednotce B3 je léto normální až krátké, mírné až mírně chladné, suché až mírně suché. Přechodná období jsou normální až dlouhá s mírným jarem a mírným podzimem; zima je normálně dlouhá, mírně chladná, suchá až mírně suchá. Doba trvání sněhové pokrývky je normální.

počet letních dnů	30 - 40
počet dnů s průměrnou teplotou nad 10°C	140 - 160
počet mrazových dnů	130 - 140
počet ledových dnů	40 - 50
průměrná teplota v lednu	-4 - -5°C
průměrná teplota v červenci	16 - 17°C
průměrná teplota v dubnu	6 - 7°C
průměrná teplota v říjnu	6 - 7°C
průměrný počet dní se srážkami nad 1 mm	100 - 120
srážkový úhrn ve vegetačním období	350 - 450 mm
srážkový úhrn v zimním období	250 - 300 mm
počet dnů se sněhovou pokrývkou	60 - 100
počet zamračených dnů	120 - 150
počet jasných dnů	50 - 60

Na území MAS Vodňanská ryba calm = 1 (znamená to, že bezvětří zde panuje přibližně 4 dny v roce), rozložení směrů větru je přibližně následující:

S 5%	SV 6%	V 8%	JV 16%	J 9%	JZ 24%	Z 22%	SZ 3%

Krajina rybníků se vyznačuje především v podzimních měsících vysokou četností výskytu mlh (v průměru je zde ročně 35 dnů s mlhou, kdy viditelnost klesá pod 1 km).

Průměrný roční úhrn srážek dosahuje 550 - 600 mm, v období vegetace 400 mm.

Tabulka 5: Průměrná teplota vzduchu v °C v měsících (dle dlouhodobých klim. map)

I.	II.	III.	IV.	V.	VI.	VII.	VIII.	IX.	X.	XI.	XII.
-2	-1	3	7	12	16	18	19	13	7	3	-1

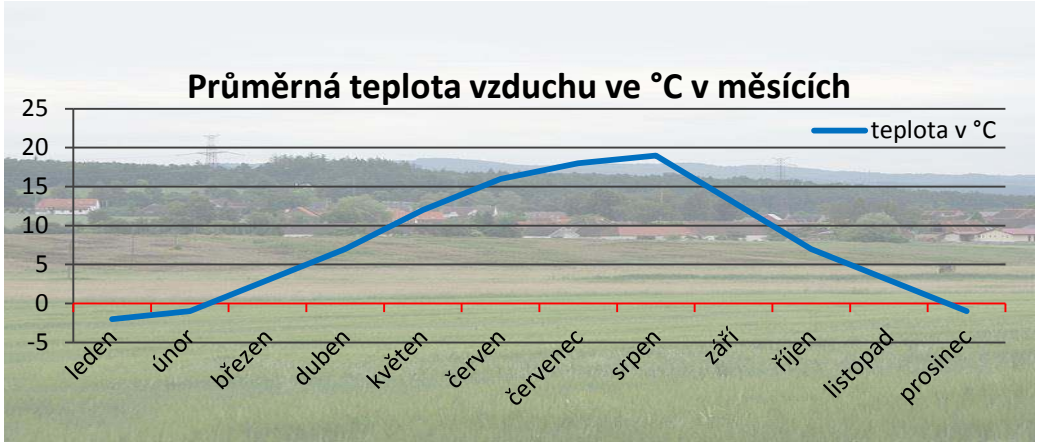

Obrázek 11: Průměrná teplota vzduchu ve °C v roce

Tabulka 6: Dlouhodobý průměrný úhrn srážek v mm v jednotlivých měsících

I.	II.	III.	IV.	V.	VI.	VII.	VIII.	IX.	X.	XI.	XII.
25	27	30	42	67	73	87	65	45	42	40	32

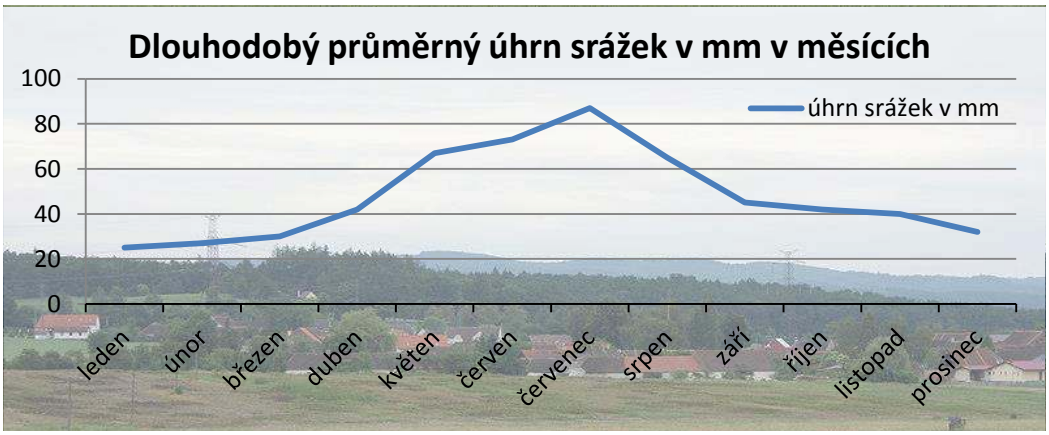

Obrázek 12: Dlouhodobý průměrný úhrn srážek v mm v měsících

Tabulka 7: Úhrn srážek v mm za rok 2015 naměřený na nejbližší stanici Kocelovice

I.	II.	III.	IV.	V.	VI.	VII.	VIII.	IX.	X.	XI.	XII.
24	21	28	33	63	67	74	65	37	32	28	27

Ovzduší: v zásadě je kvalita ovzduší na území MAS Vodňanská ryba dobrá, na hlavních silničních tazích jsou zejména v sídlech problémem automobily se vznětovými motory a v zejména v hůře provětrávaných sídlech je v zimě vážným problémem topení v lokálních topeništích na tuhá paliva. Jak obecně uvádí vládní zpráva o kvalitě ovzduší a zdravotních rizicích, v menších obcích, kde se imise neměří, mohou být kvůli lokálnímu vytápění a dopravě vyšší až nadlimitní koncentrace polétavého prachu v ovzduší a rakovinotvorného benzo(a)pyrenu.

Tabulka 8: Měrné emise zákl. znečišťujících látek REZZO 10-12 v roce 2014 v t/km2/rok

Měrné emise základních znečišťujících látek REZZO 10-12 v roce 2014 v t/km2/rok

ČR, kraj	Měrné emise			
	Tuhé	Oxid siřičitý	Oxidy dusíku	Oxid uhelnatý
		SO_2	NO_x	CO
Česká republika	0,6	2,9	2,1	3,3
Jihočeský	**0,5**	**1,1**	**0,5**	**1,2**
Hl.m.Praha	1,4	4,0	7,1	5,9
Moravskoslezský	1,4	5,2	4,3	23,5
Jihomoravský	0,3	0,5	0,7	0,8

Pramen: ČHMÚ, ČSÚ

Vývoj v oblasti životního prostředí je v posledních 10ti letech charakterizován výrazným poklesem znečištění ovzduší, zejména emisí oxidu siřičitého. Od r. 2000 se však již výrazněji situace nemění. Intravilány obcí jsou většinou zasazeny v bohatém přírodním prostředí a malebné krajině, avšak bývají často zatěžovány nadměrnou silniční dopravou. Jedná se zejména o dopravu nákladní, která mj. souvisí s blízkostí Jaderné elektrárny Temelín, ale i všudypřítomného dřevozpracujícího průmyslu.
Především topeniště na tuhá paliva jsou zdrojem znečištění ovzduší. Míra vlivu lokálních spalovacích zdrojů na kvalitu ovzduší je dána technickou úrovní kotle, kvalitou spalovaného paliva, technickým stavem a údržbou spalovacího zařízení a spalinových cest a kvalitou obsluhy spalovacího zařízení. Nízkou technickou úroveň lze podstatně zvýšit jen výměnou kotle. MŽP v současné době odhaduje významné zlepšení na celostátní úrovni až v horizontu roku 2022. Také proto je dobře, že Jihočeský kraj vypsal v zájmu ochrany klimatu, ovzduší i financí spotřebitelů program tzv. kotlíkových dotací, o který je velký zájem.
Zlepšuje se rovněž stav povrchových vod. Roste podíl obcí s napojením na čističku odpadních vod, ale požadavky Evropské unie v této oblasti ještě nejsou splněny. Napojení obcí na plyn ze sítě je velmi nízké, občané hledají jiné možnosti využívání obnovitelných zdrojů.
Na území MAS Vodňanská ryba se nevyskytuje žádný vážný zdroj znečištění.

3.1.5 Pedologické podmínky

Vývoj půd probíhal v závislosti na vlastnostech půdotvorného substrátu, hydrologických poměrech, reliéfu terénu a klimatických podmínkách. Typologická rozmanitost půd území není velká. Na zvětralinách převážně zastoupených kyselých prvohorních a starohorních hornin v terénních poměrech svahů a temen vyvýšenin pahorkatiny až vrchoviny za mírně humidního klimatu vznikly na převážné části ploch hnědé půdy (kambizemě). Dále jsou významně zastoupeny různé typy semihydromorfních a hydromorfních půd - ogejených půd (pseudoglejů), glejových půd (glejů) a nivních půd (fluvizemí) - převážně na substrátu různých kvartérních překryvů v terénních poměrech deluvií, údolnic, niv a terénních depresí. V menších okrscích, převážně na substrátu svahovin i ojediněle zastoupených sprašových hlín, jsou v plošším terénu nižších poloh okresu zastoupeny illimerizované půdy (luvizemě), ojediněle i hnědozemě.

Z hlediska půdní druhovosti převažují v řešené oblasti hlinité až hlinitopísčité půdy, v okolí Vodňan se nalézají ostrovy jílovitých půd z třetihorních matečních hornin. Podle zatřídění do půdních typů převažují podzolové půdy a podzoly, jižně do oblasti zasahují výběžky horských lesních půd. V pruhu podél Otavy se vyskytují nivní hnědé půdy. Většina území byla původně souvisle zalesněna. Vlivem osídlení a rozvojem zemědělství a později průmyslu lesy postupně ustupovaly, takže v současné době pokrývají cca 31% celkové rozlohy MAS Vodňanská ryba. Změnila se nejen jejich rozloha ale i skladba. Téměř všude dnes převládají smrkové monokultury nebo druhotné bory

3.1.6 Biogeografické podmínky

Z hlediska biogeografického členění České republiky náleží řešené území do provincie středoevropských listnatých lesů, podprovincie hercynské, která je rozložena v západní a střední části střední Evropy. Vegetace je ovlivňována převážně kyselými krystalickými břidlicemi a hlubinnými vulkanity, typickými pro geologicky staré podloží Českého masívu. Půdy jsou zpravidla kyselé a chudé. Reliéf tvoří většinou pouze vrchoviny a zdvižené pahorkatiny. Podnebí je přechodné, převážně oceanicky ovlivněné, s častými anomáliemi - inverze, srážkový stín. Stejně, jako se MAS Vodňanská ryba nachází na předělu geografických a klimatických jednotek, zde rovněž prochází hranice mezi dvěma bioregiony. Nížina u Vodňan je součástí Českobudějovického bioregionu, vyvýšené území na jihu území již leží v bioregionu Českokrumlovském

3.1.7 Vegetace (fytocenologie a fytogeografie)

Podle regionálního fytogeografického členění spadá severozápad a západ území do fytogeografické oblasti Mezofytika, fytogeografický obvod Českomoravské mezofytikum, okres 37 - Šumavsko - Novohradské podhůří. Jihovýchod území se nachází v okrese 38 - Budějovická pánev, náležící ke sdružené územní jednotce mezofytika Jihočeské pánve.

3.1.7.1 Flóra oblasti pánví

Flóra má z větší části mokřadní charakter, vedle luhů jsou charakteristické porosty acidofilních doubrav a jihočeských hájových společenstev lipových doubrav. Specifické silně kontinentální klima umožňuje výskyt boreálních a boreokontinentálních i některých teplomilných lužních druhů. Ojedinělé, ale významné, jsou drobné lokality svahů podél nivy Blanice s pronikáním teplomilné vegetace Povltaví

Jako převládající přírodní klimaxová společenstva jsou v širokých nivách Blanice mapovány luhy a olšiny, vyvýšené partie nízkých štěrkových teras a plošin a terénních vln s pseudogleji na hlínách a jílech jsou typickými stanovišti acidofilních doubrav, v partiích nízkých pahorkatin na živnějších substrátech jsou mapovány ostrovy hájové vegetace lipových doubrav. V lokalitách slunných svahů na okraji niv jsou zřejmě zastoupeny i drobné ostrůvky teplomilných doubrav. Původní klimaxová vegetace je na převážné části ploch vytlačena, především rozsáhlým zorněním i většími plochami luk, resp. i sídel. Celkově je lesnatost území malá, přesto se vedle kulturních borových a smrkoborových, event. topolových porostů zachovala řada lokalit charakteru přirozených lesů.

Hodnotnými biotopy jsou charakteristické rybníky. Nejčastejšími společenstvy litorálních porostů jsou rákosiny svazu *Phragmition communis* (nejčastěji se

zblochanem vodním, často s orobinci, rákosem, vzácně se skřípincem, v degradované podobě s chrasticí). Porosty rákosin se střídají se společenstvy ostřic, nejčastěji svazu *Caricion gracilis*. Vzácně se objevují společenstva svazu *Magnocaricion elatae* a *Cicution virosae*.

V bylinném spektru přírodě blízkých lokalit se objevují některé chráněné druhy, i druhy přímo nechráněné, ale ohrožené nebo jinak významné a typické. V lesních společenstvech lze zmínit chráněnou lilii zlatohlavou, dále např. svízel lesní, mařinku vonnou, jaterník podléšku, hrachor jarní, kokořík mnohokvětý, zvonečník klasnatý, žindavu evropskou. Z druhů vlhkých až mezofilních luk se ojediněle objevuje kosatec sibiřský, vstavač májový, všivec bahenní, vachta třílistá, hvozdík pyšný, dále např. ostřice Hartmanova, suchopýr úzkolistý. V mokrých partích se společenstvy ostřic a rákosin, na slatinách a v luzích je vzácně zastoupen oměj pestrý, plavín štítnatý, ďáblík bahenní, rozpuk jízlivý, leknín bělostný, bazanovec kytkokvětý, žluťucha lesklá, bublinatka východní, žebratka bahenní, tuřice přioblá, z dalších druhů se objevuje rdest trávolistý, žluťucha orlíčkolistá, kozlík dvoudomý, lékařský, zábělník bahenní, ptačinec bahenní, olešníkovec bahenní, stulík žlutý, skřípinec jezerní, sítina cibulkatá, kosatec žlutý, violka bahenní. Častými druhy jsou blatouch bahenní a orsej jarní. Z méně běžných druhů teplomilných společenstev je významný netřesk výběžkatý, pelyněk metlatý, máčka ladní, dále lze zmínit chrpu porýnskou, jetel chlumní, radyk prutnatý, bělolist rolní.

3.1.7.2 Flóra Šumavského podhůří

Flóra oblasti je pestrá, zejména v souvislosti s výchozy krystalických vápenců. Převažují hercynské druhy středních poloh a podhůří, spektrum druhů je obohacené o střetající se prvky montání a teplomilné, resp. alpské a suboceanické. Vlivem vývoje v nižších polohách dlouhodobě osídlené krajiny s rozsáhlými plochami pastvin se ojediněle zachovala některá reliktní společentva (březiny, lískové křoviny). Typický je rovněž výstup subxerotermních druhů do vyšších poloh podhůří.

Jako přírodní klimaxová společenstva je mapována jednotka acidofilních doubrav, které měly zřejmě charakter dubových jedlin a jedlin, rozšířených zřejmě z antropogenních i klimatických příčin v nižších polohách na úkor porostů s bukem. Ve vyšších polohách přechází acidofilní doubravy do květnatých bučin. V nivách toků jsou původní olšiny se střemchou. Tento stav původní vegetace je v zájmovém území zcela změněn zásahy člověka do krajiny, zejména vznikem druhotných kulturních lesů se změněnou dřevinnou skladbou a zemědělským využitím půdy. V lesích zcela převládají kulturní porosty s převahou smrku a borovice, až na výjimky se jen místy jako slabá příměs objevují původně převládající dub, jedle, resp. buk i klen, častěji se objevuje zejména modřín a bříza. Zcela zanikly údajně původní porosty s převahou dubu a jedle, při vrcholech některých kopců se zachovaly fragmenty květnatých bučin, naopak dosti zachovalé jsou lužní partie.

Z ohrožených či chráněných rostlinných druhů lesních společenstev se objevuje např. měsíčnice vytrvalá, lilie zlatohlavá, vzácně kostřava různolistá, hrušička okrouhlolistá, lýkovec jedovatý, vrbina hajní, žindava evropská, vraní oko čtyřlisté, hrachor jarní, kruštík širolistý, zvonečník klasnatý, brčál menší, samorostlík klasnatý, jaterník podléška, vikev lesní, kokořík mnohokvětý, rulík zlomocný, řeřišnice nedůtklivá, kokořík přeslenitý, nápstník velkokvětý. U potoků byl zjištěn oměj šalamounek, v jedné mokřadní lokalitě ďáblík bahenní, v jiné údajně bublinatka jižní, rozrazil štítkovitý, dále např. jarmanka větší, prvosenka vyšší, kozlík lékařský.

3.1.7.3 Živočišstvo

V oblasti převládá výrazně hercynská fauna se západními vlivy. V silně zkulturněné krajině představují vhodné biotopy přirozených zoocenóz zejména mokřadní stanoviště, převážně v návaznosti na lokality rybníků a vodních toků, dále jsou významné i partie přírodě blízkých lesních porostů. Jako refugia živočichů slouží křovité a stromové lemy a remízy.

3.1.7.3.1 Bezobratlí

Bezobratlí tvoří velmi početnou a členitou taxonomickou skupinu, ze které můžeme zdůraznit pouze některé nápadnější druhy.

Na vodní a mokřadní biotopy jsou vázány pijavice (několik druhů), např. zjištěná pijavka koňská v tůních u Hlubokého rybníka, z měkkýšů plovatky, okružáci, vzácnější velevrub malířský, škeble rybničná. Z korýšů jsou díky rybníkům typickými zástupci fauny druhy z podřádu perlooček, dále podtřídy klanonožců (např. buchanka obecná), z řádu desetinožců pak známý rak říční a nepůvodní rak bahenní, který se rozšířil jako odolnější druh po epidemii račího moru.

Hmyz je nejpočetnější třídou, zastoupenou celou řadou druhů. Z vážek se můžeme setkat běžně např. s motýlicí lesklou, šídlem velkým, vážkou ploskou, šidélky apod. Z brouků jsou charakteristickými ty druhy, které jsou vázané na vodu, např. potápník vroubený. Z motýlů jsou nejnápadnější běžné druhy, jako babočka osiková, babočka paví oko, babočka kopřivová, babočka admirál, dále perleťovci, hnědásci, modrásci, žluťásci atd. Z významných druhů entomofauny je možný výskyt druhů vážka podhorní, vážka jasnoskvrnná, potápník široký, jepice podivná, páskovec kroužkovaný. V rámci prováděných průzkumů, zejména ve zvláště chráněných územích, byly zjištěny některé pozoruhodné druhy z faunistického hlediska. V přídoní rezervaci Záhorský rybník byla zjištěna bahnomilka *Molophilus bihamatus*, bedlobytka *Cordyla brevicornis* a květilka *Hydrophoria silvicola*, které byly determinovány jako nové druhy pro území Čech. Vláhomilka *Elgiva cucullaria* byla z Čech hlášena pouze v jediném případě (1987).

3.1.7.3.2 Obratlovci

Ryby

Typickou třídou pro MAS Vodňanská ryba jsou samozřejmě ryby. Rybí obsádky jsou specifické jednak pro rybníky, kde jsou tvořeny převážně hospodářskými obsádkami, doplněnými o další druhy ryb, které se přirozeně ve vodních nádržích a rybnících vyskytují. Většina z nich je původních, ale objevují se i druhy nepůvodní. Divoce se rozšířila střevlička východní, která je významných plantonofágem (tj. druhem, živícím se planktonem), s vysokou odolností a rychlým reprodukčním cyklem. Díky těmto vlastnostem je z rybářského, ale i ekologického hlediska velmi nežádoucím druhem, způsobujícím nejen ztrátu na produkci ryb, ale přispívá také k ekologické destabilizaci ekosystémů rybníků. Dalšími nepůvodními druhy jsou hospodářsky využívaní amuři bílí, tostolobici bílí a tolstolobici pestří.

Řeka Blanice vytváří na Vodňansku rozsáhlou síť tvořenou hlavním tokem, mlýnskými náhony, říčními rameny a tůněmi. Vzhledem k dobré kvalitě vody a také proto, že se zde střídá lipanové, parmové a cejnové pásmo, vyskytuje se v oblasti 20 – 30 druhů ryb.

Z kaprovitých ryb mezi nejhojnější patří cejn velký, cejnek malý, plotice obecná, perlín ostrobřichý, jelec tloušť, ouklej obecná. Mezi sportovními rybáři je však

nejoblíbenější kapr obecný, který se pravidelně vysazuje. Setkat se zde můžeme také s druhy náročnějšími, které preferují chladnější vodu a vyšší obsah kyslíku, jako je lipan podhorní, mník jednovousý nebo pstruh obecný. Samozřejmě se zde vyskytují také hlavní zástupci ryb dravých: candát obecný, štika obecná, okoun říční, úhoř říční, vzácně i sumec velký. Důležitou složkou rybích společenstev jsou také drobné rybky sloužící dravcům jako potrava. Sem patří například hrouzek obecný či mřenka mramorovaná.
O rybářský revír Blanice 3 pečuje Střední rybářská škola Vodňany. Snahou je také vysazovat druhy, jejichž početní stavy v přírodě postupně klesaly. O tom, že se to daří, svědčí pozvolný návrat druhů, jako je jelec jesen, ostroretka stěhovavá, podoustev říční i některých dalších.

V rybnících, kterých je na Vodňansku více než 200 ha, jsou chovány ryby hospodářsky významné. Obsádka ryb je sestavena člověkem s cílem docílení produkce rybího masa, proto počet druhů chovaných ryb bývá menší. Dominantním druhem je kapr obecný, který tvoří obvykle asi 90% produkce ryb. Významnými druhy jsou dále lín obecný, dravé ryby a ryby býložravé – amur bílý, tolstolobik bílý a tolstolobec pestrý, původem z území Ruska.

Obojživelníci

Mezi třídu obojživelníků patří jednak druhy, řazené do řádu ocasatých (mloci a čolci), a jednak druhy, řazené do řádu žab.

Na Vodňansku je z ocasatých znám výskyt čolka obecného i čolka velkého, kteří se vyskytují ve většině nově vybudovaných tůní (tůně u Hlubokého rybníka, tůně Na Lázni).

Ze žab je známa kuňka obecná, která se vyskytuje zejména v tůních a okrajích rybníků, kam nemá přístup rybí obsádka, či v plůdkových rybnících. Blatnice skvrnitá, se vykytuje ostrůvkovitě ve vhodných biotopech, zejména tam, kde jsou lehčí, písčitější půdy (Chlečicko, Libějovicko). Ropucha obecná je v oblasti poměrně běžným druhem, často se rozmnožuje ve vhodných tůních, nádržích či rybnících s čistou (průhlednou vodou), běžně i na zahradách. Ropucha zelená je mnohem vzácnějším druhem, vyskytuje se pouze v pánvi (do 450 m n. m.), její výskyt je znám z oblasti Černoháje. Rosnička zelená je rozšířeným druhem, který je znám svými hlasitými projevy. Po období rozmnožování ve vhodných rybnících a nádržích s čistou vodou se rozptyluje do krajiny.

U nás žijící skokani se dělí na skupinu „hnědých“ a skupinu „zelených“ skokanů.

Ze skupiny „hnědých“ skokanů je znám výskyt skokana ostronosého z přírodní rezervace Radomilická mokřina u Záblatíčka. Tento druh je nápadný svým zbarvením v době páření, kdy samci jsou modří až modrofialoví. Skokan hnědý je na Vodňansku poměrně běžným druhem, nenáročným na prostředí. Po rozmnožování opouští vodu a žije a migruje do krajiny, někdy i několik kilometrů.

Ze skupiny „zelených“ skokanů se běžně vyskytuje skokan zelený (*Rana klepton esculenta*), označovaný jako tzv. klepton, vzniklý vzájemným křížením mezi skokanem krátkonohým a skokanem skřehotavým. Výskyt obou těchto druhů není z Vodňanska znám.

Plazi

Z plazů se na území MAS Vodňanská ryba vyskytuje v nižších polohách ještěrka obecná, která je postupně ve vyšších polohách nahrazována výskytem ještěrky živorodé, ale z blízkého okolí Vodňan není její výskyt znám. Běžným druhem, který se vyskytuje ve vhodném prostředí je slepýš křehký.

Typickým druhem hada, vázaným na vodní a mokřadní biotopy, je užovka obojková, která se na Vodňansku běžně vyskytuje. Naopak druhem, který se vyhýbá mokřadům je užovka hladká, její výskyt je znám např. v okolí Vitic. Výskyt zmije obecné není v okolí Vodňan znám.

Ptáci

Přechod Vodňanské pánve do pahorkatiny Šumavského podhůří na relativně malé vzdálenosti, s důsledkem vzniku velmi rozličných přírodních podmínek, je důvodem výskytu řady druhů ptáků, typických pro různá ptačí společenstva. V pánvi se vyskytují převážně druhy vázané na vodu a mokřady, místy s teplomilnými druhy, vázaných na lužní lesy a doubravy. Naopak přechodem do pahorkatiny se objevují druhy, typické pro pahorkatiny a podhůří, vázané na jedlobučiny a jehličnaté lesy. Bohužel Vodňansko, zejména oblast pánve, utrpělo v období 70. až 90. let velmi drastické změny v krajině (úpravy vodního režimu – odvodnění, regulace, likvidace rozptýlených prvků v krajině, zornění, eutrofizace půdy, intenzifikace rybářského hospodaření apod.), které měly za následek velmi prudký pokles populací vodních druhů ptáků a druhů otevřené krajiny.

Z brodivých ptáků se běžně vyskytuje volavka popelavá, která ovšem na Vodňansku nehnízdí. V posledních letech se objevuje šířící se volavka bílá, občas se objevuje kvakoš noční. Vzácně se vyskytuje volavka červená a bukač velký, kteří jsou vázáni na rozsáhlejší rákosiny, pokusy o hnízdění jsou známy ze Strpského rybníka. Čáp bílý hnízdí přímo na bývalém komíně městského pivovaru, dnes komplexu Městského úřadu ve Vodňanech.

Z vodních druhů ptáků jsou nápadné husy velké, hnízdící pouze na východě od Vodňan, na velkých rybnících. Z kachen se běžně vyskytují kachna divoká, kopřivka obecná, polák velký, polák chocholačka, na tahu pak lžičák pestrý, hvízdák euroasijský, čírka obecná, čírka modrá, zrzohlávka rudozobá. Na rybnících lze pozorovat z potápek roháče a potápku malou, potápka černokrká byla jako hnízdící druh vyhubena, nejbližší hnízdiště jsou na Řežabinci a na Dívčicku. Jedním z nejběžnějších druhů je lyska černá. Opakem jsou bahňáci, kteří z Vodňanska i z celých jižních Čech, jako hnízdící druhy, velmi rychle mizí. Dříve hnízdil na nivních lukách vodouš rudonohý, břehouš černoocasý. Dnes ojediněle hnízdí jen čejka chocholatá hlavně na polích, vzácně se v hnízdní době objevuje pisík obecný, či vodouš kropenatý. Mezi ohrožené druhy patří rovněž chřástali, kteří mizí s úbytkem vhodných biotopů (litorály s dostatkem potravy). Rovněž běžný racek chechtavý, který na Vodňansku běžně hnízdil, zcela jako hnízdící druh zmizel, podobně je tomu i u rybáka obecného. Typickými druhy vodních toků jsou ledňáček říční a skorec vodní.

Z dravců se vyskytují běžné druhy, jako káně lesní, poštolka obecná, pochop rákosní, vzácněji jestřáb lesní, v poslední době i orel mořský. Lesní druhy sov mají stabilizované populace, sovy z otevřené krajiny mizejí, jedná se zejména o sýčka obecného, sovu pálenou a kalouse ušatého.

Z druhů otevřené krajiny se v posledních letech navrací významné polní druhy, jako je koroptev polní a křepelka polní.

Ze šplhavců se vyskytuje většina druhů, mezi vzácné patří strakapoud prostřední, který je vázán na staré listnaté porosty, výskyt je znám v oblasti libějovického parku a na dubových hrázích rybníků.

Z pěvců je zajímavý výskyt druhů vázaných na listnaté lesy, jako je lejsek šedý, lejsek bělokrký, dlask tlustozobý. Typickým druhem mokřadů je moudivláček lužní a strnad rákosní.

Savci

Z velkých druhů savců se vyskytují běžné druhy, jako je srnec obecný, prase divoké, liška obecná, občas zabloudí rys ostrovid. V rybniční oblasti je typický výskyt ondatry pižmové. Na Blanici se objevuje, v rybničních soustavách je dnes opět běžně rozšířena, vydra říční. Ostatní druhy lasicovitých šelem se vyskytují také běžně. Stejně tak se běžně vyskytuje i většina druhů hmyzožravců.

V okolí vod, na hrázích rybníků, i v zastavěném území žijí některé druhy netopýrů. Z drobných hlodavců se vyskytuje většina našich druhů, běžných pro tyto polohy, výjimku tvoří vzácnější druhy plchů.

3.1.8 Památné stromy a zvláště chráněná území v území

Památné stromy

Uvedené údaje pocházejí z r. 2001, kdy byly stromy vyhlášeny památnými.

Dub letní (mezi železniční tratí a silnicí u autokempu Pražák) – výška 25 m, obvod kmene 532 cm, stáří 260 let.

Lípa malolistá (u kapličky vedle budovy Střední rybářské školy ve Vodňanech) – výška 23 m, obvod kmene 527 cm, stáří 261 let.

Přírodní památka „Bavorovská stráň“

Západně exponovaná stráň (418 – 438 m n. m.) nad nivou řeky Blanice, 1 km východně od Bavorova, o rozloze 0,74 hektaru s ochranným pásmem 2,15 hektaru. Motivem vyhlášení přírodní památky v r. 1996 byla ochrana druhově mimořádně bohatého lučního společenstva svazu *Molinion* na erlánovém podkladu. Do území jsou zahrnuta i další luční společenstva a fragmentárně vyvinuté lesní společenstvo svazu *Carpinion.* Přímé ohrožení lokality splachy živin a chemických přípravků z okolní orné půdy bylo minimalizováno zalučněním rozsáhlého ochranného pásma přírodní památky v roce 1998.

Přírodní památka „Malý ústavní rybník“

Malý ústavní rybník (395 – 396 m n. m.) o rozloze 2,11 ha, ležící v soustavě dalších rybníků 1,5 km severozápadně od historického náměstí města Vodňan. Přírodní památka, vyhlášená v r. 1990, chrání rybniční ekosystém s výskytem *Plavínu leknínovitého,* litorálními porosty *rákosu* a *orobince širokolistého* i *úzkolistého.* Rybník je významný z hlediska výskytu vodních ptáků pro jejich hnízdění i tah a jako rozmnožovací biotop některých druhů obojživelníků.

Přírodní rezervace „Skočický Hrad“

Smíšený les ve vrcholové části vrchu Hrad (666,8 m n. m.) 2 km jižně od obce Skočice, 6 km západoseverozápadně od Vodňan. Hlavním motivem vyhlášení přírodní rezervace o rozloze 29 hektarů r. 1985 je ochrana původního listnatého lesa s převahou buku, zejména porostů květnatých bučin podsvazu *Eu – Fagion.* Geologický podklad tvoří migamatit ortorulového vzhledu, hřbety jsou tvořeny tvrdou žilnou žulou. V západní části rezervace jsou zachovány zbytky kamenného valu keltského hradiště, významného archeologického objektu. Mimo komplex lesní vegetace je významný výskyt některých vzácných a zvláště chráněných druhů rostlin a živočichů. Z ptáků nutno jmenovat vzácného *lejska malého, holuba doupňáka, jeřábka lesního,* z dvoukřídlého hmyzu zde byl zjištěn druh *Mycetophila miki,* který zde byl objeven jako nový druh pro území Čech. Z rostlin stojí za zmínku výskyt vzácné *kostřavy různolisté, orlíčku planého, lilie zlatohlávku* a dalších.

Přírodní rezervace má transformovat kulturní lesní porosty na les přirozeného složení, podobného původním bučinám. Lokalita v rámci kostry územního systému ekologické stability krajiny plní funkci biocentra regionálního významu.

Přírodní rezervace „Záhorský rybník“

Záhorský rybník s přilehlými vlhkými loukami a olšinami v nivě řeky Blanice (406 – 412 m n. m.), 1,5 km západně od osady Pražák a 4 km západně od Vodňan o rozloze 33,5 hektarů s ochranným pásmem 9,6 hektarů, byl r. 1997 vyhlášen přírodní rezervací z důvodu ochrany komplexu mokřadní vegetace. Má značný význam pro ochranu fytogenofondu zde rostoucích mokřadních druhů rostlin a pro zachování cenných mokřadních společenstev. Jedná se zřejmě o **nejcennější vegetační mokřadní komplex v celé západní části Českobudějovické pánve.** Lokalita se nachází na nánosech nivní a splachové hlíny mydlovarského souvrství. Na rašelinném mokřadním bezlesí se hojně vyskytuje řada cenných a ohrožených druhů, např. *suchopýr úzkolistý,* několik druhů *ostřic, bezkolenec modrý, žluťucha lesklá* a další. Z živočišných druhů se vyskytují druhy vázané na vodní a mokřadní biotopy. Z bezobratlých živočichů stojí za zmínku vzácnější *Helophilus hybridus,* patřící do dvoukřídlého hmyzu, z brouků pak poměrně vzácný *Philonthus intermedius* živící se larvami much. Z obratlovců byl zjištěn významný výskyt tří druhů drobných hlodavců, které jsou vázány na mokřadní biotopy. Jedná se o *rejsce černého, rejsce vodního* a *hraboše mokřadního,* kteří se vyskytují pouze ostrůvkovitě, zvláště v oblasti intenzivně obdělávané Českobudějovické pánve.

Cílem péče o přírodní rezervaci je optimalizovat systém rybářského hospodaření tak, aby umožnil návrat některých druhů živočichů a rostlin, které se zde dříve běžně vyskytovaly. V území budou obnoveny podmínky pro výskyt a rozmnožování obojživelníků, kteří tvoří významnou součást tohoto ekosystému, ale jejich životní podmínky se v posledních letech výrazně zhoršily. Bohužel zanikly zajímavé mezofilní louky v jihozápadní části rezervace. Cílenou péčí je nezbytné stabilizovat proces sukcese mokřadní vegetace, čemuž mimoděk napomohla povodeň v roce 2002. Celé území je v rámci hodnocení územního systému ekologické stability krajiny součástí biocentra regionálního významu.

Další přírodní rezervace na území MAS Vodňanská ryba jsou např.:
Krajinářská přírodní památka Zelendárky u Protivína - jde o území o rozloze 30,57 ha chránící soustavu 11 rybníků a mokrých luk s částečně zachovanými pobřežními

porosty rákosin, bohatým společenstvem ptáků a obojživelníků. Zelendárky byly přírodní památkou vyhlášeny v roce 1986 jako stanoviště ohrožených druhů v části ekosystému s regionálním ekologickým, vědeckým a estetickým významem. Území je přístupné po veřejných cestách podél břehů a hrází rybníků.
Myšenecká slunce u Protivína o rozloze 0,01 ha
Skalský rybník u obce Skály o rozloze 12,82 ha
Ražický rybník u Ražic o rozloze 29,24 ha.
Všechny tyto přírodní rezervace byly vyhlášeny v r. 1985.
Národní přírodní rezervací byl již v r. 1949 vyhlášen **rybník Řežabinec a Řežabinecké tůně** o rozloze 110,67 ha. Leží v katastrálním území obcí Kestřany, Putim a Ražice. Rybník s rozsáhlými litorálními rákosinami, tvořenými převážně rákosem, místy i orobincem širolistým. Porosty vysokých ostřic s dominantní ostřicí vyvýšenou zůstaly zachovány na malé ploše v západní části rybníka, kde je také menší přechodové rašeliniště. Řežabinecké tůně leží pod písčitou východní hrází rybníka, vznikly na místě bývalých pískoven. Rezervace je významným hnízdištěm a shromažďištěm vodních ptáků a biotopem specifické a mokřadní entomofauny. Rybník Řežabinec je první ptačí oblastí, kterou schválila vláda ČR v souvislosti s evropským programem ochrany přírody NATURA 2000.
Po směru toku řeky Vltavy se nachází lokalita soustavy NATURA 2000 – **ptačí oblast Údolí Otavy a Vltavy**. Jedná se o chráněné území evropského významu o rozloze 18368 ha. Prioritním chráněným druhem oblasti je výr velký, který hnízdí hlavně ve skalnatých, kaňonovitých údolích řek, vzácný je zde také výskyt kulíška nejmenšího, ale i dalších druhů.
Původním vegetačním krytem území MAS Vodňanská ryba byly kdysi kyselé doubravy s hlavními stromy dubem letním, s vtroušenými dubem zimním, břízou, lípou, borovicí a jeřábem. Tyto lesy pokrývaly většinu povrchu budovaného starými vyvřelinami a ve vyšších polohách přecházely v bučiny, zejména na mírných svazích a plošinách se sušší a chudší půdou. Byly reprezentovány hlavně buky, případně jedlemi, duby a břízami. Zbytky těchto přirozených porostů jsou dnes vesměs chráněné jako přírodní rezervace. Např. **podstatná část Píseckých hor** (350 – 633 m n. m) **je chráněna jako přírodní park.** Jsou zde chráněné druhy rostlin, dříve často vysazované cizokrajné dřeviny a některé, dnes už vzácné druhy živočichů a ptáků.
Oblast Píseckých hor byla v roce 1973 vyhlášena územím klidu, které se v roce 1992 změnilo podle zákona č. 114/1992 Sb., o ochraně přírody a krajiny na obecně chráněné území v kategorii přírodní park, tj. kategorii, která zajišťuje ochranu krajinného rázu s výraznými estetickými a přírodními hodnotami. Písecké hory jsou běžně užívané označení pro geomorfologický okrsek Mehelnická vrchovina, členitý zalesněný hřeben tvořící rozvodí řek Otavy s Blanicí na straně jedné a Vltavy na straně druhé, který se táhne od východního okraje města Písek jihovýchodním směrem až téměř k Temelínu, tedy v délce cca 25 km. Vznikly ve starších prvohorách a jsou součástí Středočeské pahorkatiny. Nejvyšším vrcholem oblasti je Velký Mehelník s nadmořskou výškou 632 m. Vyskytují se zde chráněné druhy rostlin, dříve často vysazované cizokrajné dřeviny a vzácné druhy živočichů, zejména ptáků. Písecké hory jsou unikátní také z mineralogického hlediska, neboť v nich byl v roce 1923 nalezen a popsán dosud neznámý radioaktivní nerost nazvaný Písekit – podle dosud jediného naleziště na světě. Převážná část území je s ohledem na ochranu přírody a využití lesů k rekreačním účelům obhospodařována Lesy města Písku.

Uvnitř přírodního parku Písecké hory, se nachází **přírodní rezervace Velký a Malý Kamýk**, která vznikla sloučením Chráněného přírodního výtvoru Malý Kamýk vyhlášeného v roce 1990 a Chráněného přírodního výtvoru Velký Kamýk vyhlášeného v roce 1991. Sloučení těchto 2 území proběhlo na základě vyhlášky č. 395/1992 Sb. Přírodní rezervace jsou obecně zřizovány k ochraně území s hodnotnými ekosystémy typickými pro příslušnou geografickou oblast. V tomto případě se jedná o porost kyselých bučin nižších poloh na méně úživných horninách, který se rozkládá na 49,62 ha a je významným modelovým porostem z hlediska lesnického výzkumu. V těchto polohách (v bukových lesích) se dochovala bohatší a významnější květena, např. mařinka vonná, kokořík mnohokvětý, hluchavka žlutá, vraní oko čtyřlisté, věsenka nachová, konvalinka vonná. Na skalnatých stanovištích údolí Otavy se mnohde uchovaly i původní reliktní bory se zimostrázkem alpinským nebo medvědicí lékařskou. Ve smrkových monokulturách a druhotných borových lesích je květena chudší. Podrost tu tvoří hlavně borůvka, brusinka, vřes, šťavel kyselý, starček hajní, přeslička lesní, ostřice přeslicovitá. Z kapradin pak mohutná hasivka orličí.
Květena v rybničních oblastech především na Putimsku je typická. Na hladinách rybníků se objevují lekníny, stulíky, na Řežabinci býval i plavín štítnatý. Okraje rybníků zarůstají rákosem, chrasticí rákosovitou, šáchory, sítinami a orobinci. Na přilehlých vlhkých loukách se objevuje vachta trojlistá, tolije bahenní, kontryhel obecný, světlík luční, nehojně rosnatka okrouhlolistá, bublinatka a tučnice obecná.
V popisovaném území je poměrně běžná lovná zvěř: srnčí, koroptve, bažanti i zajíci, i když některých druhů znepokojujícím způsobem ubývá. Poměrně početná je i černá zvěř.
V lesích i polích je početná a typická ornitofauna. Patrná je zde druhovost v přímé vazbě na rybníky a mokřady. Zde hnízdí nebo se na tahu zastavuje řada kachen, lysky, čírky, poláci, rybáci, potápky či rackové. V okolí rybníku Řežabinec byl spatřen i říční orel, na podzim se zde zdržuje i volavka popelavá. Potravně je na toto prostředí vázán i čáp bílý hnízdící převážně v blízkosti lidských obydlí.
Hlavním chovným druhem v rybnících je kapr. Kromě něj se vysazuje rovněž štika, candát, sumec, lín obecný a další druhy.
Za zmínku ještě stojí dříve uměle vysazována dnes již ojediněle nalezena perlorodka říční.

3.2 OBYVATELSTVO- DEMOGRAFICKÝ VÝVOJ

3.2.1 Vývoj osídlení a sídelní struktury

Počátky osídlení tohoto území se datují již od starší a střední doby kamenné. Západně od Putimi nad rybníkem Řežabincem byly nalezeny doklady o přítomnosti lovců lesní zvěře a ryb. Byl tu zjištěn celý komplex osad - stopy zahloubených chat s četnými kamennými nástroji. V následující mladší době kamenné zůstala zdejší hustě zalesněná oblast bez lidských sídel.
Doba bronzová přinesla již první osidlovací vlnu z přelidněných osad v úrodných územích v Polabí a Poohří. Zalidnila se tak povodí Otavy i Blanice. Na soustavnější kolonizaci jihu Čech ve starší době bronzové ukazuje existence opevněných sídlišť doložených ve Vrcovicích a Skočicích. V mladší době bronzové se objevil v území mezi Vltavou a Otavou nový lid s novou mohylovou kulturou, jenž tudy pronikal ze středních do jižních Čech.

V 5. - 4. st. před n. l. se objevují v našich zemích již Keltové, jejichž kmeny Bójů zaujímají spíše úrodná území Polabí. Do našeho regionu je patrně přivádí zlatonosná povodí řek Blanice a Otavy. Dochované nálezy slovanských mohyl v blízkém okolí svědčí i o osídlení slovanskými kmeny v průběhu 7. a 8. století našeho letopočtu, jejich osídlení sem pronikalo postupně, jak to dovolovala neúrodná silně zalesněná krajina.
Část Prácheňska, k němuž patří Vodňansko, na západ od vrcholu Hrad, svojí polohou lákala k osídlení již od dávnověku. Na samém vrcholu Hradu jsou ještě patrné zbytky valů starého slovanského opevnění. Kolem této lokality vedla odbočka Zlaté stezky, po které byla dopravována hlavně sůl z bavorského Pasova přes Prachatice do Prahy. Při této stezce vznikaly první osady.
Hospodářské a společenské přeměny ve 13. a 14. století přinesly další vlnu osídlování těchto dosud silně zalesněných končin, přeměňování pusté půdy v ornici a zakládání nových vsí a měst. Je pravděpodobné, že některé obce obou mikroregionů byly založeny již v 10. až 11. století, nedochovala se však o tom žádná písemná známka.
Pomineme-li tak první známky osídlení v dobách prehistorických a vznik prvních osad, tvrzí a hradišť při tzv. zemských stezkách, pak pronikavější osidlování započalo za prvních Přemyslovců, kdy slovanští osídlenci postupovali postupně od severu Táborska k jihu. Další významná etapa nastává na počátku 14. století a je spojena s formováním rodu „pánů z Růže“ a jejich politickým a ekonomickým vzestupem. Koncem 15. a v průběhu 16. století ovlivnily vývoj sídelní struktury změny ve způsobu hospodaření šlechty. Vznikají nové panské dvory, jsou zakládány pivovary a rozsáhlé ovčírny, budují se rybníky k chovu ryb. V polovině 18. století začal populační růst venkovského obyvatelstva, pro část populace však nebyla k dispozici zemědělská půda a dochází tak k přílivu obyvatelstva do měst. Převaha rozdrobeného zemědělského osídlení se v konečném důsledku projevila v poměrně značné hustotě sídel, která přetrvala až do 20. století. Postupný rozvoj jednotlivých sídel probíhal v návaznosti na dříve zastavěná území a v úzké závislosti na přírodních podmínkách. Úrodnější půda v okolí řek odpovídá hustší síti malých sídel než je tomu například na Blatensku.

Tabulka 8: Přehled o doložitelném stáří dnešních obcí z území MAS Vodňanská ryba

Obec	1.písemná zpráva(r)	Obec	1. písemná zpráva (rok)	Obec	1. písemná zpráva (rok)
Albrechtice n. Vlt.	1360	Zvíkovské Podhradí	1547	Skočice	1399
Dol. Novosedly	1517	Bavorov	1315	Měkynec	1334
Heřman	1227	Bílsko	1352	Pivkovice	1358
Žďár	1460	Záhoří	1307	Pohorovice	1227
Paseky	1520	Číčenice	1335	Budyně	1334
Protivín	1282	Drahonice	1253	Kluky	1323
Putim	1148	Stožice	1416	Oslov	1226
Ražice	1469	Vodňany	1327	Podolí I.	1368
Skály	1365	Krajníčko	1334	Slabčice	1379
Křenovice	1379	Olešná	1379	Temešvár	1737
Vojníkov	1542	Vlastec	16. stol.	Vrcovice	1542
Tálín	1253	Krašlovice	1262		

Počet a velikost obcí se za posledních 40 let výrazně měnil vlivem integračních procesů (v 70. letech) a následně dezintegračních procesů (po roce 1990). Slučování a pozdější rozpad sídelních struktur se dotkl více obcí okresu Strakonice než Písek. Současná velikostní struktura obcí je dokumentována v následující tabulce:

Tabulka 9: Počet obcí podle počtu obyvatel

Počet obyvatel v obci	**Počet obcí**
Do 100 obyvatel	6
101- 200 obyvatel	7
201- 300 obyvatel	8
301- 500 obyvatel	7
501- 1000 obyvatel	4
1001 – 2000 obyvatel	1
2001 a více	2

Z tabulky vyplývá, že 80% obyvatel žijících na území MAS Vodňanská ryba žije v obcích do 500 obyvatel.

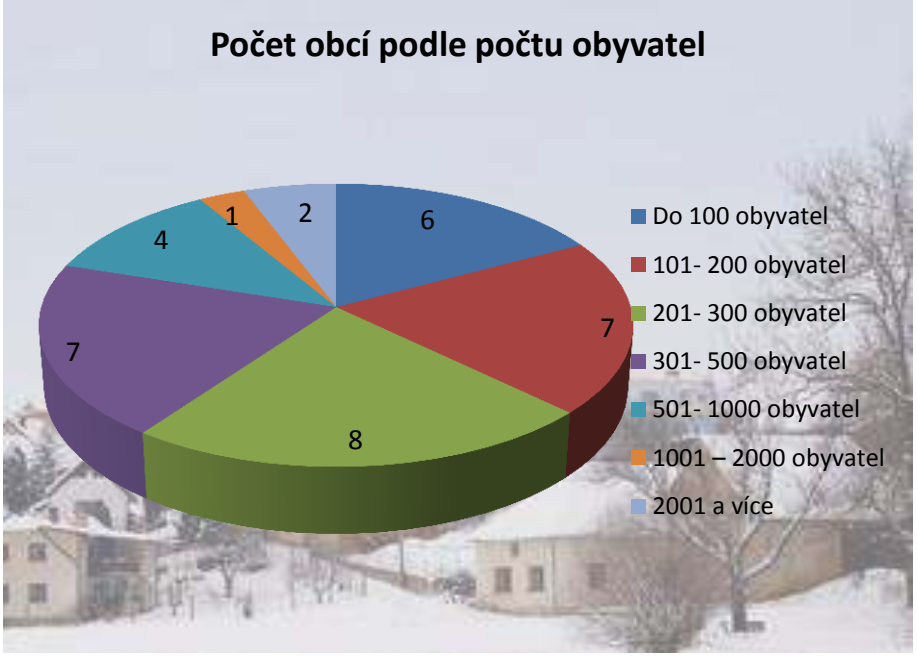

Obrázek 13: Počet obcí podle počtu obyvatel

Výrazně vyšší počet malých obcí je nejen projevem dezintegrace obcí, ale i procesem urbanizace a úbytkem obyvatel přirozenou měnou. Snaha o ekonomickou samostatnost obcí je projevem demokratického rozhodnutí jejich obyvatel, který umožnil obecní zákon z roku 1990.
Vlivem atomizace obcí spolu s celkovým úbytkem obyvatelstva klesl průměrný počet obyvatel na jednu obec z 870,8 v roce 1970 na 681,75 v roce 1999. Pro srovnání: průměrný počet obyvatel na obec v celé ČR (na 6 236 obcí) je 1 653 obyvatel, Rakousko vykazuje 3 400 obyvatel, Španělsko 4 800, Itálie již 7000 obyvatel a Švédsko 30 900 obyvatel. (*Údaje převzaty z časopisu Veřejná správa č. 25 ročník 1999).*

Obrázek 14: Vymezení venkovského a městského prostoru
zdroj: ČSÚ Postavení venkova v krajích ČR/kartogramy

Z uvedeného je patrné, že do městského prostoru jsou na území MAS Vodňanská ryba zařazena pouze města Vodňany a Protivín. Ostatních 32 obcí a 1 město (Bavorov) jsou zařazeny do venkovského prostoru.

3.2.2 Historie, památky

Základní přehled historického dění lze dokumentovat na vývoji tří dominantních měst: Vodňan, Protivína a Bavorova.

Vodňany byly založeny pravděpodobně jako osada v bažinatém terénu k údržbě a ochraně dálkové cesty od hranic přes Prachatice a od Vodňan do středu české země. V tržní osadu se rozrostla patrně za Přemysla Otakara II. Na královské město jsou Vodňany povýšeny v r. 1336 a obdařeny různými výsadami - město mělo být oporou krále proti Rožmberkům. Vodňany trpěly častými nepřátelskými vpády: v r. 1395 je poplenil hlavní odpůrce Václava IV. Jindřich z Rožmberka, v r. 1406 vyloupil Herald z Kunštátu, v r. 1419 je obsadil Oldřich z Rožmberka. Po dobytí Janem Žižkou v roce 1420 se město Vodňany stalo husitským městem. Na straně táboritů zůstaly až do polipanské doby a stály věrně i při králi Jiřím z Poděbrad.
V 2. polovině 15. století začíná nový rozvoj obchodu a jsou zakládány rybníky. Městské rybníkářství se stalo nejvýnosnějším zdrojem příjmů, ryby byly prodávány i za hranice. V roce 1547 byly Vodňany postiženy za účast na povstání proti králi Ferdinandovi I. ztrátou některých práv a hospodářských výhod. Časem se opět zmohly a město se vlivem hojné stavební činnosti rozrůstalo.
Za účast na stavovském povstání byly znovu zbaveny práv a majetku a zastaveny španělskému generálu Marradasovi, později prodány Schwarzenberkům. Roku 1710 se město s velkým zadlužením vyplatilo ze zástavy, postupný úpadek ještě zvýšil požár města v r. 1722. Město se zvedlo k rozvoji až v 1. polovině 19. století, k čemuž přispělo formanství na císařské silnici Budějovice - Plzeň.

Město má dochované historické jádro se zbytky gotického opevnění (jsou zachovány části vnější parkánové zdi, hradby a 3 bašty), dochovaný kolonizační půdorys se šachovnicovou sítí ulic a čtvercovým náměstím, z jehož rohů vybíhají hlavní komunikace.
Z dalších památek:

- Kostel Narození Panny Marie - ranně gotická (z roku 1336) nově postavená v letech 1415 - 1435 mistrem Jaklíkem a jeho synem Václavem, do dnešní doby přestavěná a rozšířená v 60. letech 16. století Vincencem Vogarellim. Kostel byl znovu opraven po požáru v r. 1722. Vnitřní výzdoba je realizována podle návrhů Mikoláše Alše, jejichž originály jsou k vidění v městské galerii.
- Kostel sv. Jana Křtitele - původně hřbitovní stavba empírově přestavěna v r. 1844.
- Kaple sv. Vojtěcha - barokní stavba z r. 1730
- Renesanční a barokní domy - č.p. 1 (Hereitsova lékárna z 16. stol.), č. p. 2 s křížovými klenbami v průjezdu, barokní domy č. 39 a 42 a č. p. 172 původně renesanční stavba s psaníčkovými sgrafity, barokní dům „U Čápů“, kde žil a tvořil Julius Zeyer
- Most sv. Jana Nepomuckého přes Mlýnský náhon
- Slavní rodáci: Gelasius Vodňanský, Jan Campanus, Nathanael Vodňanský, Váša Příhoda
- Pobyt spisovatelů tzv. vodňanského trojlístku - Františka Heritese (zdejší rodák a lékárník), Otakara Mokrého (zdejší notář) a Julia Zeyera (spisovatel).

Protivín - byl založen pravděpodobně ve 13. století. Původně hrad s vesnicí sloužil jako královské zboží. Často zastavován, měnil majitele. Ve 14. století přešel pod panství Rožmberků, v r. 1711 jej koupili Schwarzenberkové poté, co zakoupili okolní statky Drahonice, Skočice, Kestřany a Radomilice. Městečko Protivín se tak stalo centrem rozsáhlého panství. V držení Schwarzenberků byl Protivín až do první pozemkové reformy po první světové válce, některé jeho části až do roku 1948. Protivín trpěl v období válečných stavů především průchody, rekvizicemi a ubytováním válčících vojsk. Útlak poddaných, odvádění naturálií pro zásobování vojsk vystřídaly doby neúrod a trvalých dešťů. Teprve ve druhé polovině 19. století se Protivín jako samosprávné městečko začalo hospodářsky a společensky rozvíjet.
Město je protáhlého tvaru ulicového typu s obdélníkovým náměstím, kde stojí zámek, do 14. století gotický hrad, v 16. století renesančně přestavěn, barokně upraven v letech 1717 až 1731.
Z dalších dochovaných památek lze jmenovat raně barokní kostel sv. Alžběty z let 1661 - 1662, dále původně románský kostel sv. Havla z konce 12. století v přičleněné obci Myšenec a ranně gotický kostel sv. Václava s křížově klenutým presbytářem s freskami z pol. 14. století v Krči. Při vchodu na zdejší hřbitov je pozoruhodná velmi stará křtitelnice z kamene s vytesanými reliéfy lidských tváří.
Z rodáků města Protivína je pravděpodobně nejznámější dramatická umělkyně a pěvkyně Marta Krásová, která byla v roce 1958 jmenována národní umělkyní.

Bavorov založil Bavor III. ze Strakonic. V letech 1289-1315 zde postavil hrad a v jeho těsném sousedství město. Do roku 1334 byl sídlem panství Rožmberků. Po založení hradu Helfenburk správní význam Bavorova poklesl, role tržního městečka mu však zůstala. Značný rozvoj zaznamenal před rokem 1389 za Jana Rožmberka, který založil nový kostel velikostí převyšující rozsah města a podporoval městské živnosti. Bavorov patří k nejdokonalejším ortogonálním městským lokacím v jižních Čechách, patrně i celých Čech. Ze čtvercového náměstí se rozvíjí pravidelná

pravoúhlá uliční osnova koutových ulic, uzavřená do pravidelného oválu městského opevnění, které tvořily dřevěné palisády. Význam Bavorova vyplýval z jeho situování na cestě z Prachatic do Vodňan. Urbanistická struktura Bavorova přetrvala dodnes. Od 2. poloviny 17. století se pouze zahušťovala dosavadní zástavba, domy vznikaly i po vnějším obvodu linie opevnění, které zaniklo, zastavěn byl i prostor zaniklého hradu.
Kostel Nanebevzetí P. Marie byl postaven v 60. - 80. letech 14. století na místech staršího kostela, byl přestavěn po požáru města v r. 1649, barokně upraven a vnitřně přestavěn na trojlodí, regotizován v letech 1905-1908. V ohradní zdi děkanství se zachoval gotický portál ze 14. století.
Ze špitálu založeného před rokem 1361 se zachoval gotický portál kaple.
Z dalších dochovaných staveb lze uvést raně barokní panský dům na náměstí z 15. století.
Významnými rodáky jsou kazatel Tomáš Bavorovský a básník Josef Krasoslav Chmelenský.

Zachovalé historické stavby a památky jsou též v ostatních obcích:

Albrechtice nad Vltavou - jednolodní, původně románský kostel z 3. čtvrtiny 12. století, zbarokizován v 18. století, je zapsán na seznamu Národních kulturních památek. Půlkruhová apsida s románským oknem, sdružená románská okna v 1. patře věže. Fresky v apsidě ze 12. století zobrazující Poslední soud jsou vůbec nejstarší nástěnné malby v jižních Čechách. Na ohradní zdi hřbitova a kostela je 108 lichých arkán nebo kapliček, které v letech 1819-1854 dal vytvořit zdejší farář Vít Cíza.
U hájovny Kopaniny je 15 mohyl o průměru až 10 m s věncovou konstrukcí z doby kolem r. 1500 př. n. l., další z počátku doby železné z 5. století př. n. l. mohyly jsou severně od obce
Lidové stavby: č. p. 28 z r. 1836 s průčelím, č. p. 12 brána z 19. století

Heřmaň - původně raně gotický kostel, v l. 1717 - 1719 zbarokizován, obnoven po požáru r. 1813. Rodiště básníka Jana Čarka - pamětní deska naproti kostelu
Benešovský mlýn - působiště dramatika Václava Kršky

Skály - barokní štíty, špýchary a vjezdy při usedlostech č. p. 32, 22 a 42., **Budičovice**

Drahonice - okrouhlá věž o průměru 6 m jako pozůstatek po původní tvrzi, později přestavěné na zámek, který v r. 1762 smetla vichřice.

Stožice – zachovalo se několik lidových staveb z pol 19. století, známým zdejším rodákem je Josef Holeček (románová kronika Naši).

Zvíkovské Podhradí – hrad Zvíkov (původně v lokalitě keltské oppidum), první písemné zmínky z počátku 13. stol., z doby vlády Václava I. Přemyslovce. Královský hrad, vypínající se nad soutokem Otavy a Vltavy, je zapsán na seznamu národních kulturních památek. Lucemburkové jej postupují šlechtě. V 16. stol. renesanční úpravy. Majitelé se střídají: Rožmberkové, Švamberkové, Eggenberkové a Schwarzenbergové. Dodnes nás uchvacuje krása rané gotiky a půvab opracování kamene.

Kaplička zasvěcená sv. Václavu, zvon s kostelíka sv. Mikuláše z původní obce Podhradí, který věnoval PhDr. Karel Schwarzenberg.

Oslov - Jihozápadně od obce se nachází přírodní rezervace Výří skály u Oslova a na západ od obce další rezervace Krkavčina.
Na severním okraji obce se nachází kruhovitá omítnutá, bíle natřená boží muka z poloviny 17. století, která v červnu 1996 strakonický inženýr Pavel Pavel posunul o 9 metrů západněji. Tato barokní boží muka jsou vedená v Seznamu kulturních památek v okrese Písek.
V Seznamu kulturních památek v okrese Písek je vedený kostel svatého Linharta, který se nachází uvnitř návsi. Kostel byl barokně upraven roku 1778.

Podolí I - Silniční mosty v místní části Podolsko - Stádlecký most - Podolský most. V roce 1846 byl položený základní kámen ke stavbě visutého řetězového mostu, který zabezpečoval spojení obou břehů Vltavy. Most byl dokončený o dva roky později (v letech 1847 – 1848). Most byl dopravní komunikací od 9. 10. 1848, ale postupně byl kapacitně nedostačující a tak byla v roce 1939 zahájena stavba nového mostu. V roce 1942 dokončena stavba nového železobetonového mostu přes Vltavu. Délka celého nového mostu je přes půl kilometru, výše 64 metrů nad zemí. Most má několik oblouků. Po napuštění Orlické nádrže byl starý řetězový most rozebrán a renovován. Postupně byl přemístěný na silnici III/13711 spojující Opařany přes Stádlec s Dobřejicemi přes řeku Lužnici. Stádlecký řetězový most je vedený jako Národní technická památka.

Putim - byla vyhlášena vesnickou památkovou zónou roku 1995. V Putimi je možno navštívit kostel zasvěcený svatému Vavřinci, který pochází ze 13. století. Z pěti původních zvonů zbyl pouze jeden z r. 1553, ostatní zvony byly za války zrekvírovány. Naproti kostelu se nachází budova fary. Při archeologickém výzkumu v roce 1996-1998 zde byly nalezeny zbytky starobylého dvorce a pohřebiště z 11. - 12. století. Kolem kostela je hřbitov s kostnicí. Kostnice byla založena roku 1741 a jsou zde uloženy pozůstatky padlých ve válce o Rakouské dědictví.
Dosud udržovaný hrob Jana Cimbury, hrdiny stejnojmenného Baarova románu, je na místním hřbitově.

Slabčice - Výraznou dominantou obce je kostel sv. Josefa, který se nachází na návsi. Kostel je vedený v Seznamu kulturních památek v okrese Písek. Vedle kostela se nalézá na vysokém kamenném dříku zdobný kříž.

Křenovice – stojí zde kaple Nejblahoslavenější Panny Marie. Kaple byla založena roku 1876. Toto datum je odvozeno z letopočtu na místním zvonu.
Dům č. p. 65 – rodiště spisovatele Josefa Kostohryze.
Výklenková kaple svatého Jana Nepomuckého je z 18. století a je nejstarší stavbou v obci a je vedená v Seznamu kulturních památek v okrese Písek.
Kašparovy kříže. Tyto kříže byly postaveny v letech 1851- 1859 místním sedlákem. Stavba těchto kamenných, nákladných křížů měla votivní charakter. Kříže nechal postavit na svých pozemcích a okolo cest, vedoucích z obce. Všechny kříže na sobě mají dataci a husitský kalich.

3.2.3 Územní památková ochrana

Na území MAS Vodňanská ryba se nenachází žádná městská ani vesnická památková rezervace. Jsou zde dvě městské památkové zóny (Bavorov od r. 2003 a Vodňany od r. 1990) a čtyři vesnické památkové zóny (Budičovice – místní část obce Skály, Putim, Kloub-místní část obce Pohorovice, Tukleky-místní část obce Oslov, všechny vyhlášené v r. 1995).

3.2.4 MAS Vodňanská ryba v širším územním kontextu

Meziregionální vztahy území MAS Vodňanská ryba jsou do jisté míry determinovány polohou řešeného regionu, jeho přírodním prostředím, komunikačním napojením a stávajícími socioekonomickými vazbami. Tyto vazby vznikají na úrovni meziregionální dělby práce po linii dodavatelsko-odběratelských vztahů a nabývají toku surovin, materiálů, hotových výrobků a kapitálu.

Charakteristickým rysem této krajiny je její harmonie mezi danými přírodními podmínkami a jejich využívání člověkem. Kdysi postupně zúrodňovaná půda se stala na dlouhou dobu hlavní obživou obyvatel, průmysl sem pronikal postupně a velmi pomalu. Většina obcí si zde zachovala malebný venkovský ráz, dřívější vlastnictví bohaté šlechty zde zanechalo množství dnes historicky a kulturně cenných objektů (hrady, zámky, tvrze, kostely). Spolu s krajinnými prvky rybníků, lesů a řek předurčuje tuto lokalitu jako turisticky vyhledávanou oblast. Území MAS Vodňanská ryba bylo již v historii významným obchodním místem na trase tzv. Zlaté stezky, vedoucí z Bavorska do středu Čech. Vedla ze Strážného na Volary, Prachatice, Bavorov, Vodňany, Písek a dále na sever.
Přesto, že řešené území leží stranou významných sídelních aglomerací, není regionem periferním - je protnut významnou komunikační tepnou, která je spojnicí dvou významných měst a budoucích center nově vzniklého krajského uspořádání (Plzně a Českých Budějovic) a která je zařazena v sítí evropských silnic. Její návaznost na Plzeň, Karlovy Vary, Cheb na západě a České Budějovice, Třeboň na východě a tím i na přeshraniční propojení, umožňuje zpřístupnění regionu i na nadnárodní úrovni.
Toto meziregionální a potažmo i mezinárodní možné propojení regionu není, při zkoumání meziregionální tržních vztahů, zcela využito, ostatní podmínky komunikačního napojení tuto úlohu splňovat nemohou. Přetrvává zde jistá vnitřní izolace, což by mohlo být v konečném důsledku určitou rozvojovou barierou (a to v jakémkoliv druhu podnikání, cestovní ruch nevyjímaje). Značná část zdrojů a komparativních výhod regionu zůstává nevyužita. Jisté územní nepřipravenosti je využito vně regionu, kde roste konkurence i v takových odvětvích, která toto území dříve jasně profilovala.

Při uvažování o jednoznačné a dominující funkci území MAS Vodňanská ryba jako celku nelze tuto roli jednoznačně stanovit. Dříve výlučně zemědělský region s velkým podílem prvovýroby v této oblasti (těžba dřeva, rybolov, ovocnářství, živočišná produkce) přijal v druhé polovině tohoto století průmyslovou výrobu (především obor textilní a potravinářský), která zaznamenala v meziregionálním obchodu důležité postavení, jenž v současné době vlivem sílící vnější konkurence a změn stávajících výrobních struktur (včetně makroekonomického vlivu) ztrácí.
Přesto lze MAS Vodňanská ryba z hlediska širších (nadregionálních) vztahů hodnotit jako středisko:

1) zemědělské výroby
2) průmyslové středisko
3) středisko cestovního ruchu
4) středisko školství
5) středisko kultury a sportu

Při rozboru jednotlivých jmenovaných funkcí lze dovodit, že žádná z těchto funkcí není tak dominantní, aby zásadním způsobem region profilovala. Zemědělská výroba má zde svojí tradici a to především ve specifických oborech (v lesnictví, chovu ryb a v sadovnictví), přesto průmyslová výroba nabízí větší počet zaměstnaneckých míst (např. potravinářský průmysl, strojírenský průmysl) a z tohoto kvantitativního pohledu by mohla být označena jako více region profilující.
Převážná část MAS Vodňanská ryba má výborné podmínky pro cestovní ruch. I když jeho bohatý přírodní potenciál (řeky, nádrže, rybníky, lesy) umožňuje zatím jen sezónní využití.
Určitou snahou o získání perspektivních pracovníků do regionu je odborné školství (Střední rybářská škola a Vyšší škola vodního hospodářství a ekologie Vodňany, Fakulta rybářství a ochrany vod Jihočeské univerzity v Českých Budějovicích), které má jistě celostátní působnost a může, vzhledem k místnímu uplatnění, území dotovat absolventy.
Profilace regionu jako kulturního střediska je myšleno udržování lidových tradic, lidových zvyklostí, specifický folklór, (kroje, dudy), ochotnická divadelní scéna atd. Kulturními zařízeními v území jsou zejména společenské sály v obcích, které jsou k dispozici pro všestranné kulturní vyžití a společenské aktivity obyvatel. V území MAS probíhá mnoho významných kulturních a společenských akcí, které pořádají města a obce, ale také zájmové a spolkové organizace v obcích působící.
V obcích probíhá bohatý spolkový život. Nejaktivnějšími spolkovými organizacemi v obcích jsou Sbory dobrovolných hasičů, neboť se významně podílí na kulturním, sportovním a společenském dění v obcích. Dalšími činnými spolky na území MAS jsou zahrádkáři, myslivecká sdružení, tělovýchovné jednoty Sokol, včelaři, rybáři, chovatelé drobného ptactva, různá sportovní sdružení atd.

3.2.5 Obyvatelstvo – počet, věková a populační struktura, pohyb obyvatelstva

Demografický vývoj v obcích na území MAS Vodňanská ryba odpovídá hlavním tendencím vývoje, které byly zaznamenány v celé České republice. V dlouhodobém pohledu se celkový počet obyvatel až do r. 1994 zvyšoval, poté byl vývoj kolísavý s tendencí poklesu. To bylo způsobeno především snižující se porodností a stagnující úmrtností. Mírný nárůst v letech 2010 - 2013 byl způsoben především migračním přírůstkem, na kterém se podílel i příliv cizích státních příslušníků, kteří do zájmového území přicházejí hlavně za prací. Menší vliv na tento vývoj má také snížení přirozeného úbytku obyvatelstva v souvislosti s mírným zvýšením porodnosti v důsledku zvýšení počtu žen v plodném věku (silné ročníky žen narozených v druhé polovině 70 let).
Průvodním jevem tohoto vývoje je zvyšování průměrného věku obyvatelstva obcí ležících v území MAS Vodňanská ryba, který dosahuje 42,02 roku a je o 0,19 roku vyšší než v Jihočeském kraji (41,9) a 0,32 roku vyšší než průměr České republiky (41,7).
Z dlouhodobé projekce populačního vývoje (zpracována bez vlivu migrace) vyplývá, že počet obyvatel se bude snižovat, bude klesat podíl dětské složky obyvatelstva a

naopak v souvislosti s prodlužováním naděje dožití poroste podíl obyvatel v důchodovém věku.

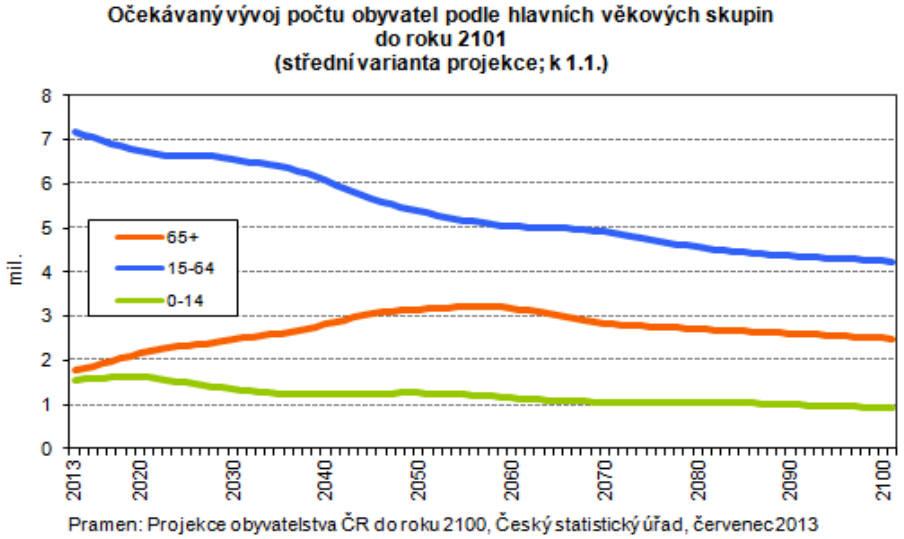

Obrázek 15: Očekávaný vývoj počtu obyvatel v Jihočeském kraji dle hlavních věkových skupin

Obrázek 16: Vývoj počtu obyvatelstva v Jihočeském kraji

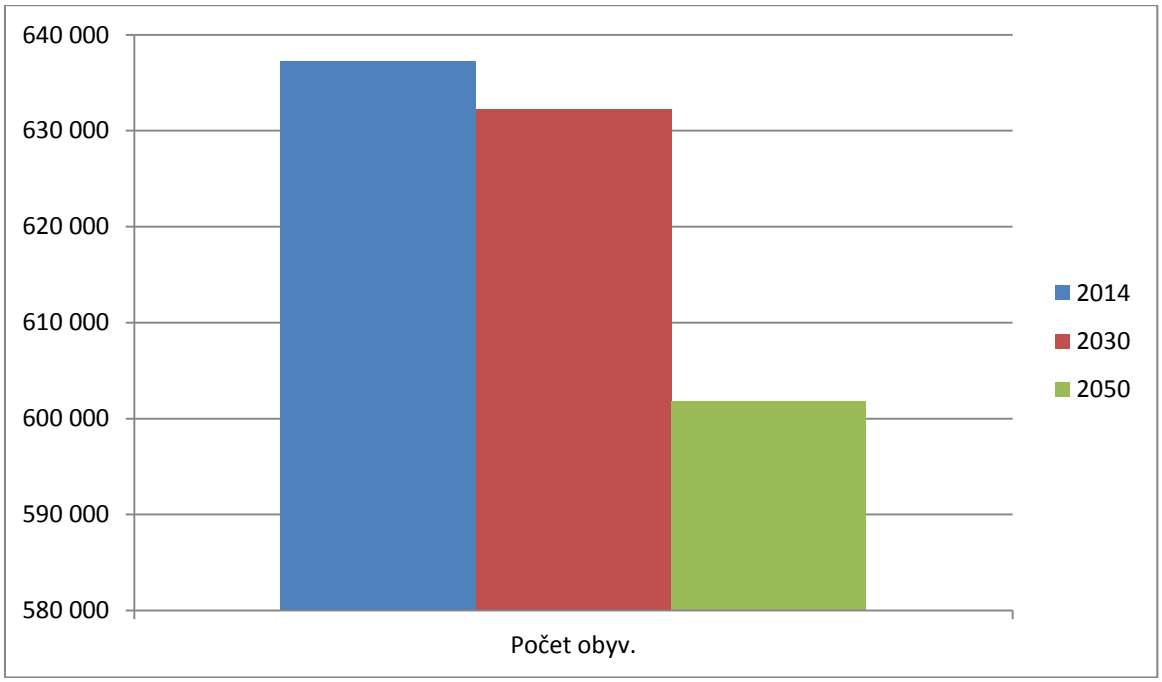

Zdroj: ČSÚ/Senioři v Jihočeském kraji/Mezikrajské srovnání základních ukazatelů

Obrázek 17: Průměrný věk obyvatelstva v Jihočeském kraji

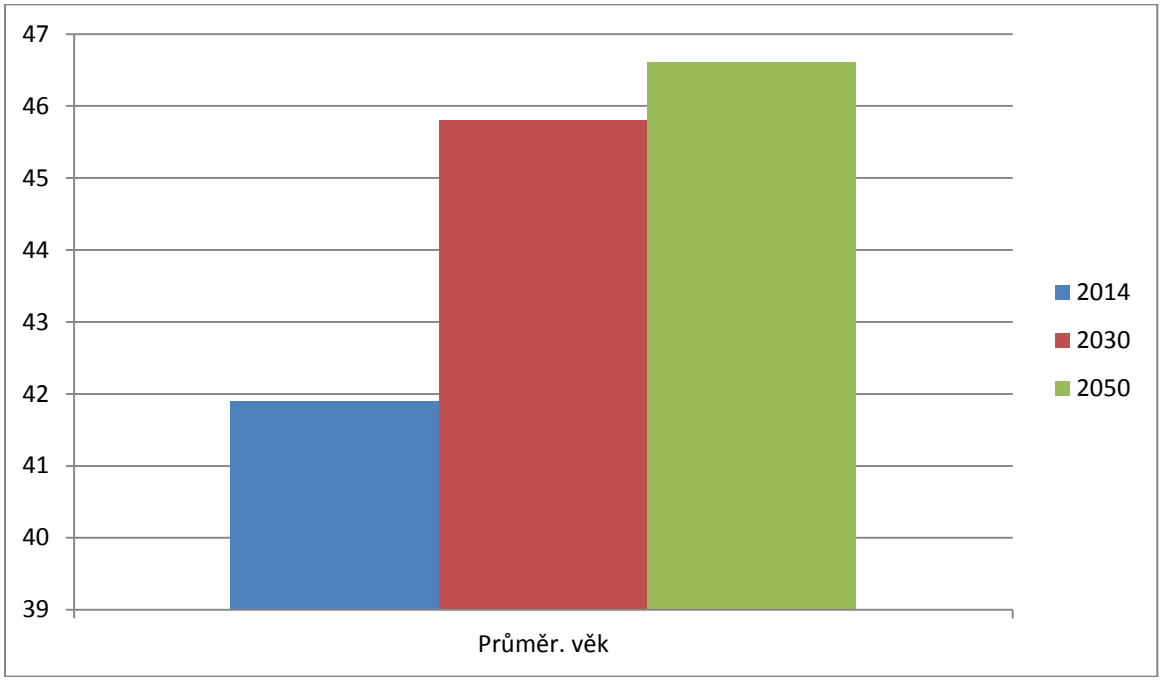

Zdroj: ČSÚ/Senioři v Jihočeském kraji/Mezikrajské srovnání základních ukazatelů

Obrázek 18: Index stáří v Jihočeském kraji

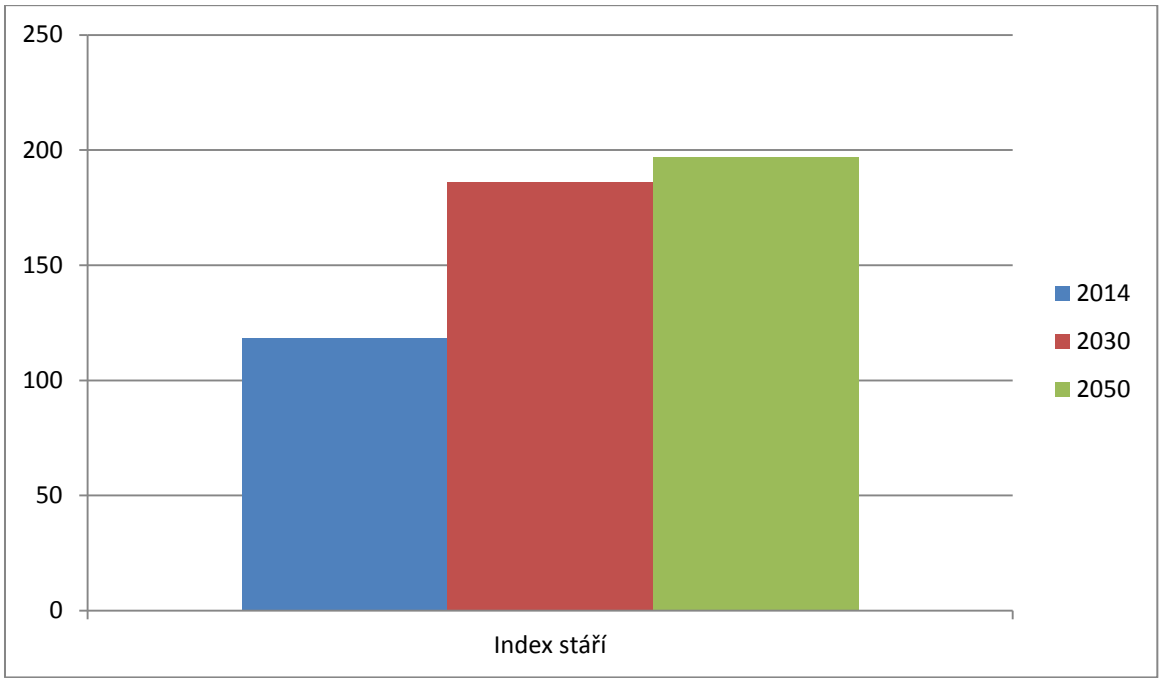

Zdroj: ČSÚ/Senioři v Jihočeském kraji/Mezikrajské srovnání základních ukazatelů

Nejvýznamnější dopad bude mít stárnutí populace na důchodovou politiku, neboť počet seniorů stále roste a důsledkem toho bude i to, že bude přibývat více nároků

na starobní důchod. Demografické studie uvádějí, že míra závislosti u starších lidí bude v roce 2050 až ztrojnásobená oproti nynější situaci. Což znamená, že na necelého 1,5 člověka v ekonomicky aktivním věku bude připadat jedna osoba starší věku 65 let, to je významný rozdíl v porovnání s rokem 2003, kdy připadalo cca 5 osob v ekonomicky aktivním věku na jednoho člověka ve věku nad 65 let. Mladé generace se tak budou muset potýkat např. s očekávanými většími výdaji, které v roce 2050 mohou dosáhnout až hranice 15 % HDP, na starobní důchody. Avšak zvýšení veřejných výdajů bude nutné např. ve zdravotní péči a v jiných oblastech.

Tabulka 10: Obyvatelstvo z území MAS Vodňanská ryba podle pohlaví a věku

Obec MAS Vodňanská ryba	Počet obyvatel (k 31.12. 2014)	Obyvatelstvo muži	Obyvatelstvo ženy	Přirozený přírůstek	Saldo migrace	Podíl obyvatel ve věku 0-14 na celkovém počtu obyvatel (%)	Počet obyvatel ve věku 0-14 (k 31.12.)	Podíl obyvatel ve věku 65 a více let na celkovém počtu obyvatel (%)	Počet obyvatel ve věku 65 a více let (k 31.12.)	Počet částí obce (k 31.12.)
Albrechtice nad Vltavou	839	442	397	-8	12	14,3	120	21,5	180	6
Bavorov	1588	786	802	-2	10	16,3	259	18,2	289	6
Bílsko	200	106	94	0	-6	18,0	36	21,5	43	3
Budyně	44	26	18	0	1	25,0	11	9,1	4	1
Číčenice	474	234	240	2	-1	14,8	70	14,8	70	3
Dolní Novosedly	210	107	103	-1	-2	16,7	35	14,3	30	4
Drahonice	365	197	168	-3	5	14,2	52	23,8	84	2
Heřmaň	247	134	113	-5	1	16,2	40	17,0	42	1
Kluky	610	306	304	3	5	18,4	112	16,9	103	3
Krajníčko	96	45	51	0	1	19,8	19	24,0	23	1
Krašlovice	158	76	82	-2	9	12,6	20	20,2	32	2
Křenovice	166	81	85	-1	6	9,6	16	24,7	41	1
Měkynec	40	25	15	0	0	25,0	10	5,0	2	1
Olešná	110	63	47	0	3	10,9	12	19,1	21	1
Oslov	338	157	181	-2	1	18,0	61	17,5	59	3
Paseky	173	91	82	1	3	11,0	19	11,6	20	2
Pivkovice	79	42	37	0	4	12,7	10	24,1	19	2
Podolí I	360	191	169	1	-3	17,5	63	17,8	64	3
Pohorovice	67	36	31	-1	-2	7,5	5	20,0	17,9	2
Protivín	4884	2467	2417	-13	-37	13,6	666	18,7	915	9
Putim	530	267	263	-1	9	18,5	98	18,3	97	1
Ražice	375	189	186	-4	-5	10,4	39	23,0	86	2
Skály	267	133	134	1	2	12,0	32	22,8	61	2
Skočice	234	110	124	2	0	19,2	45	15,8	37	2
Slabčice	358	188	170	0	-2	14,5	52	21,2	76	4
Stožice	326	165	161	1	4	18,1	59	14,4	47	3
Tálín	170	93	77	0	-3	13,5	23	16,5	28	2
Temešvár	137	62	75	2	4	21,2	29	19,0	26	1
Vlastec	212	103	109	-1	4	19,8	42	13,2	28	3
Vodňany	6853	3370	3483	-11	-6	14,3	979	17,3	1188	9
Vojníkov	86	51	35	-2	4	2,3	3	34,9	30	3
Vrcovice	166	85	81	-1	5	17,5	29	12,7	21	1

Obec MAS Vodňanská ryba	Počet obyvatel (k 31.12. 2014)	Obyvatelstvo muži	Obyvatelstvo ženy	Přirozený přírůstek	Saldo migrace	Podíl obyvatel ve věku 0-14 na celkovém počtu obyvatel (%)	Počet obyvatel ve věku 0-14 (k 31.12.)	Podíl obyvatel ve věku 65 a více let na celkovém počtu obyvatel (%)	Počet obyvatel ve věku 65 a více let (k 31.12.)	Počet částí obce (k 31.12.)
Záhoří	784	393	391	-4	-21	13,3	104	20,9	164	6
Zvíkovské Podhradí	195	106	89	1	-6	19,0	37	18,5	36	1
Žďár	244	125	119	-2	1	15,2	37	22,3	52	3
Celkem	21985	11052	10933	-50	-1	541	3254	656	3979	

Zdroj: ČSÚ (Regionální statistiky/MOS k 31. 12. 2014)

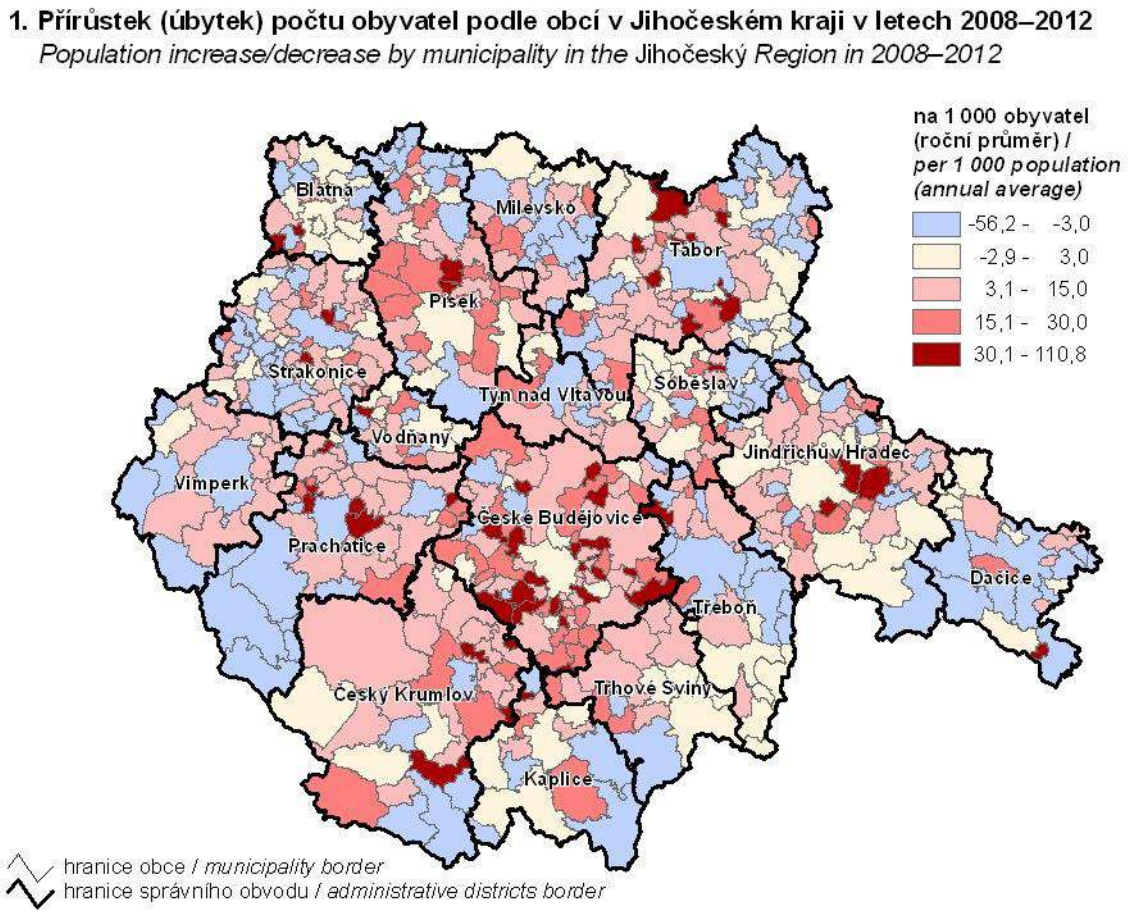

Obrázek 19: Přírůstek (úbytek) počtu obyvatel podle obcí Jihočeského kraje
Zdroj ČSÚ na: www2.czso.cz/xc/redakce.nsf/i/mapy_kartogramy

Z uvedeného vyplývá, že základní rysy sídelní struktury jsou typické pro Jihočeský kraj – vyznačují se velkým počtem malých obcí. Města Vodňany, Protivín a Bavorov jsou dominantními centry a žije zde 53,38% všech obyvatel z území MAS Vodňanská

ryba. Výše uvedená města plní ve značné míře pracovní a obslužnou funkci pro okolní obce.

Venkovské oblasti tvoří naprostou většinu sledovaného území. Roztříštěná sídelní struktura v těchto oblastech s sebou nese vysoké náklady při budování infrastruktury a při údržbě silniční sítě. Rovněž udržení standardní úrovně dopravní obslužnosti a občanské vybavenosti je nákladné. Dochází proto k vysidlování venkova a ke stárnutí obyvatelstva. Proti trendu zhoršování podmínek pro život na venkově částečně působí zdravé životní prostředí, zachování kulturního a architektonického dědictví, obnova spolkového života v obcích a udržování lidových zvyků a tradic.

Jak vyplývá z podkladů ČSÚ klesl počet obyvatel od roku 1869 (první sčítání lidu v České republice), tj. za posledních 130 let o necelých 33% výchozího stavu. Méně než polovinu stavu populace z roku 1869 vykazují obce: Albrechtice nad Vltavou, Dolní Novosedly, Heřmaň, Paseky, Skály, Tálín, Žďár, Bílsko, Krajníčko, Krašlovice, Měkynec, Pivkovice. Více jak 50% úbytek obyvatelstva zaznamenal překvapivě Bavorov. Naopak mírný nárůst zaznamenaly města Vodňany a Protivín. Při sledování srovnání mezi jednotlivými uvedenými roky sčítání obyvatel lze zaznamenat jediný přírůstek celkového obyvatelstva tohoto území jako celku v období, kdy naše země byly ještě součástí Rakouska-Uherska.

Vývoj počtu obyvatel od začátku tohoto století lze rozdělit do tří relativně ohraničených etap:

- do roku 1950, kdy dochází v demografickém vývoji k podstatnému úbytku počtu obyvatel (o více jak 20%). Odráží se zde dvě válečná období, hospodářská a následná politická krize třicátých let 20. století,
- do roku 1991, kdy přes pokusy o “socialistickou industrializaci” regionu a přes počáteční nárůst vlivem prenatálních vládních opatření v 70. letech, dochází opět k výraznému poklesu obyvatel o cca 17% oproti roku 1950. Zároveň dochází vlivem postupné urbanizace k migraci do větších měst. Proto v tomto období jediný nárůst zaznamenávají města Protivín a Vodňany.
- Od roku 1991 pokračuje mírný pokles počtu obyvatel. Celkově je mortalita vyšší než natalita, přirozená měna je záporná. Migrační salda, alespoň počátku období jsou kladná jen ve větších střediscích, v posledních dvou až třech letech je zaznamenán podíl přistěhovalých vyšší i u menších sídel.

Jedním z důsledků zhoršování věkové struktury populace tohoto území je saldo přirozené měny (rozdíl narozených a zemřelých), které je ve všech velikostních kategoriích za posledních 8 let záporné a tempo poklesu se zrychluje.

Rovněž záporné saldo migrace (rozdíl vystěhovalých a přistěhovalých) ve většině velikostních kategorií obcí popisovaný trend dokládá. Výjimku tvoří vyšší počet přistěhovaných u obcí nad 2000 obyvatel, kde to má svojí vývojovou logiku, překvapivé kladné migrační saldo je i u některých menších obcí, většinou geograficky blízké u větších center. Zde se pravděpodobně projevuje trend posledních let (s ekonomickou podstatou - nižší cena stavebních parcel, rozvoj automobilové dopravy): lokalizace rodinného bydlení ve zdravém vesnickém prostředí.

Tabulka 11: Průměrný věk obyvatel, přírůstek/úbytek obyvatel obcí k 31. 12. 2014

Obec MAS Vodňanská ryba	Počet obyvatel (k 31.12. 2014)	Počet obyvatel ve věku 15 - 64 let (k 31.12.2014)	Průměrný věk (rok 2004)	Průměrný věk (rok 2014)	Živě narození	Zemřelí	Přistěhovalí	Vystěhovalí	Přirozený přírůstek	Saldo migrace
Albrechtice nad Vltavou	839	539	42,8	44,1	9	17	27	15	-8	12
Bavorov	1588	1040	41,3	41,9	15	17	40	28	-2	10
Bílsko	200	121	38,9	41,6	2	2	7	13	0	-6
Budyně	44	29	35,1	34,8	2	2	3	2	0	1
Číčenice	474	334	38,6	40,6	5	3	22	23	2	-1
Dolní Novosedly	210	145	43,1	40,9	1	2	12	14	-1	-2
Drahonice	365	226	41,2	43,8	2	5	8	3	-3	5
Heřmaň	247	165	41,6	41,2	1	6	4	3	-5	1
Kluky	610	395	37,9	40,5	7	4	20	15	3	5
Krajníčko	96	54	40,0	41,7	0	0	7	6	0	1
Krašlovice	158	106	39,3	42,9	0	2	12	3	-2	9
Křenovice	166	109	45,9	46,1	1	2	6	0	-1	6
Měkynec	40	28	48,1	33,9	0	0	0	0	0	0
Olešná	110	77	41,9	43,3	3	3	6	3	0	3
Oslov	338	218	38,4	40,7	3	5	4	3	-2	1
Paseky	173	134	41,2	41,6	3	2	10	7	1	3
Pivkovice	79	50	47,4	44,4	1	1	5	1	0	4
Podolí I	360	233	38,5	40,9	8	7	10	14	1	-3
Pohorovice	67	50	41,9	43,2	1	2	3	5	-1	-2
Protivín	4884	3303	39,1	42,6	46	59	105	142	-13	-37
Putim	530	335	42,0	41,5	5	6	17	8	-1	9
Ražice	375	250	42,9	46,3	1	5	6	11	-4	-5
Skály	267	174	43,9	45,7	4	3	5	3	1	2
Skočice	234	152	38,8	39,6	4	2	6	6	2	0
Slabčice	358	230	43,1	44,7	4	4	6	8	0	-2
Stožice	326	220	37,1	38,8	3	2	9	5	1	5
Tálín	170	119	39,2	41,9	3	3	6	9	0	-3
Temešvár	137	82	36,1	39,9	2	0	4	0	2	4
Vlastec	212	142	37,5	38,9	2	3	8	4	-1	4
Vodňany	6853	4686	39,6	41,8	54	65	164	270	-11	-6
Vojníkov	86	54	51,2	54,2	0	2	4	0	-2	4
Vrcovice	166	116	37,0	38,7	1	2	6	1	-1	5
Záhoří	784	516	41,6	43,5	8	12	12	33	-4	-21
Zvíkovské Podhradí	195	122	39,8	40,8	3	2	2	8	1	-6
Žďár	244	155	42,6	43,6	3	5	9	8	-2	1
CELKEM	**21985**	**14796**	**40,99**	**42,02**	**179**	**233**	**631**	**605**	**-54**	**26**

Zdroj: ČSÚ (Regionální statistiky/MOS k 31. 12. 2014)

Úbytky přirozenou měrou souvisejí s nepříznivou věkovou strukturou populace – tzv. s indexem stáří a s nedostatečnou intenzitou bytové výstavby v regionu. Města i obce se stále potýkají s nedostatečnou nabídkou bydlení zvláště pro nízkopříjmové skupiny obyvatel.

Věková struktura obyvatelstva území MAS Vodňanská ryba činila v roce 2004 podíl obyvatelstva mladšího 14 let 19,9 %, z toho ve Vodňanech 20,2%, v Protivíně rovněž 20,2% a Bavorově necelých 20%. Do roku 2014 tyto podíly klesly na celkových 15,45%, ve Vodňanech na 14,29%, Protivíně na 13,64%, a Bavorově na 16,30%. Naopak počet obyvatel v produktivním věku vzrostl za stejné období z 56,0% na 66,05 %, z toho ve Vodňanech z 57,7 na 68,37 %, v Protivíně z 58,1% na 67,63% a Bavorově z 53,7 na 65,5%. Podíl mimoproduktivních obyvatel za shodné období od roku 2004 do roku 2014 celkově vzrostl z původních 24,0 na 33,95% a u téměř všech obcí se hodnota průměrného věku zvedla. Markantní zvýšení průměrného věku evidujeme především u malých obcí, kde se mnohde blíží k alarmující hranici 50 let (Křenovice, Ražice, Skály) či již tato hranice byla překročena (Vojníkov).
Podíl žen na úhrnu obyvatelstva k 31.12.2014 je v regionu 49,73%, což je mírně pod celostátním a krajským průměrem.
Struktura obyvatelstva regionu odpovídá současnému celorepublikovému nepříznivému demografickému a také socioekonomickému vývoji.
Při procentním srovnávání jednotlivých demografických skupin s údaji za okres České Budějovice, resp. Jihočeský kraj, či Českou republiku lze pozorovat v území MAS Vodňanská ryba větší zastoupení předproduktivního a také poproduktivního obyvatelstva. Naopak produktivní obyvatelstvo v tomto poměrovém ukazateli mírně zaostává za průměry ostatních výše uvedených nadřazených správních celků.
Pro hodnocení charakteristiky demografického vývoje zkoumaných obcí za poslední období a tím i pro určení aktuálního demografického potenciálu obcí pro nadcházející období, byly zvoleny vybrané ukazatele a obce MAS Vodňanská ryba jsou hodnoceny v následující tabulce. Jde o hodnocení, které by mělo signalizovat prioritu nutných opatření k obnově dynamiky zdravého demografického vývoje, či k zamyšlení nad příčinami stávajícího stavu.

Tabulka 12: Srovnání předproduktivních a produktivních obyvatel

Nejvíce předproduktivních obv.	Počet %	**Nejvíce poproduktivních obv.**	Počet %
Budyně	25,00%	Vojníkov	34,88%
Měkynec	25,00%	Křenovice	24,70%
Temešvár	21,17%	Pivkovice	24,05%
Vlastec	19,81%	Krajníčko	23,96%
Krajníčko	19,79%	Drahonice	23,83%
Nejméně předproduktivních obv.	Počet %	**Nejméně poproduktivních obv.**	Počet %
Vojníkov	2,33%	Měkynec	5,00%
Pohorovice	7,46%	Budyně	9,09%
Křenovice	9,64%	Paseky	11,56%
Ražice	10,40%	Vrcovice	12,65%
Olešná	10,99%	Vlastec	13,21%

Zdroj: ČSÚ (Regionální statistiky/MOS k 31. 12. 2014)

Více předproduktivních obyvatel je pouze v obcích: Budyně, Měkynec, Skočice, Stožice, Dolní Novosedly, Kluky, Oslov, Temešvár, Vlastec a Vrcovice. Poměr mezi

předproduktivním a poproduktivní skupinou obyvatel je poměrně vyrovnaný v obcích Číčenice, Putim a Zvíkovské Podhradí. Obecně lze tak konstatovat, že cca ve dvou třetinách obcích na území MAS Vodňanská ryba je méně předproduktivních a více poproduktivních obyvatel.
Věkové složení obyvatelstva a demografický vývoj předpokládají postupné stárnutí obyvatelstva.

Celkově lze z reprodukčního hlediska území MAS Vodňanská ryba hodnotit jako území nedosahující míru přirozené reprodukce.



Obrázek 20: Nárůst průměrného věku obyvatel obcí MAS VODŇANSKÁ RYBA

V souvislosti se stárnutím obyvatelstva jsou v regionu očekávány nezbytné změny struktury sociálních a zdravotních potřeb obyvatel.

Na území MAS Vodňanská ryba se nenachází žádné lůžkové zdravotnické zařízení, lůžková péče zdravotnických služeb je zajišťovaná v nemocnicích v dosahu 20 – 30 km (Strakonice, Písek, Prachatice, České Budějovice). Základní zdravotnické služby jsou zajištěny pouze v obcích nad 500 obyvatel. Zdravotní stav obyvatel MAS Vodňanská ryba vykazuje dlouhodobě některé negativní trendy zejména ve výskytu nádorových onemocnění. Tento vývoj dostatečně nereflektují programy prevence.

Oblast sociálních služeb se dlouhodobě potýká s chybějící legislativou, nejsou dosud stanoveny standardy kvality poskytování sociální a zdravotní péče. Na území MAS Vodňanská ryba poskytují sociální služby státní (obecní) i nestátní zařízení. Většina těchto služeb je koncentrována převážně ve větších městech regionu (Vodňany, Protivín).
Od roku 2010 funguje v Drahonicích u Vodňan sociální podnik, který zřizuje firma A MANO s.r.o. Primárním cílem toto podniku je usnadnit vstup do pracovního života lidem, jimž jejich zdravotní hendikep možnost uplatnění na trhu práce do značné míry omezil. A MANO s.r.o. pro plnění tohoto cíle vytváří a dlouhodobě udržuje vhodná pracovní místa.

Pohyb obyvatelstva

Tabulka 13:Pohyb obyvatelstva ve správních obvodech obcí s rozšířenou působností

Souhrnné demografické údaje za územně správní celky Jihočeského kraje v r. 2014

Kraj okresy SO ORP	Stav k 1.1.	Živě na-rození	Zemře-lí	Přistě-hovalí	Vystě-hovalí	Přírůstek, úbytek			Stav k 31.12.	Průměr-ný věk
						přiroz.	stěhov.	celkem		
Jihočeský kraj	**636 707**	**6 437**	**6 428**	**4 945**	**4 361**	**9**	**584**	**593**	**637 300**	**41,9**
České Budějovice	188 965	2 070	1 759	2 524	1 939	311	585	896	189 861	41,4
Český Krumlov	61 173	663	590	877	1 013	73	-136	-63	61 110	40,5
Jindřichův Hradec	92 002	896	930	953	1 143	-34	-190	-224	91 778	42,3
Písek	70 504	684	778	1 021	797	-94	224	130	70 634	42,8
Prachatice	50 938	478	538	719	797	-60	-78	-138	50 800	41,4
Strakonice	70 514	718	711	957	825	7	132	139	70 653	42,2
Tábor	102 611	928	1 122	1 165	1 118	-194	47	-147	102 464	42,5
Blatná	13 833	131	176	202	200	-45	2	-43	13 790	42,8
České Budějovice	156 207	1 721	1 430	2 390	1 870	291	520	811	157 018	41,6
Český Krumlov	41 685	434	416	655	668	18	-13	5	41 690	40,7
Dačice	19 518	195	198	179	315	-3	-136	-139	19 379	42,2
Jindřichův Hradec	47 552	470	462	591	576	8	15	23	47 575	42,1
Kaplice	19 488	229	174	388	511	55	-123	-68	19 420	40,2
Milevsko	18 486	174	202	232	224	-28	8	-20	18 466	43,9
Písek	52 018	510	576	883	667	-66	216	150	52 168	42,4
Prachatice	33 426	322	340	519	593	-18	-74	-92	33 334	41,0
Soběslav	22 058	180	229	345	371	-49	-26	-75	21 983	43,0
Strakonice	45 082	491	425	601	487	66	114	180	45 262	42,2
Tábor	80 553	748	893	1 033	960	-145	73	-72	80 481	42,4
Trhové Sviny	18 654	219	201	411	336	18	75	93	18 747	41,0
Třeboň	24 932	231	270	328	397	-39	-69	-108	24 824	42,8
Týn nad Vltavou	14 104	130	128	257	267	2	-10	-8	14 096	40,7
Vimperk	17 512	156	198	325	329	-42	-4	-46	17 466	42,0
Vodňany	11 599	96	110	247	231	-14	16	2	11 601	41,5

Zdroj: ČSÚ Obyvatelstvo/Věkové složení a pohyb obyvatelstva v Jihočeském kraji 2014

Ze 17 správních obvodů Jihočeského kraje má správní obvod ORP Vodňany v r. 2014 nejnižší porodnost a šesté nejvyšší migrační saldo, míra přistěhovalectví je mírně vyšší než míra vystěhovalectví. Správní obvod ORP Písek má třetí nejvyšší porodnost v Jihočeském kraji, druhé nejvyšší migrační saldo, míra přistěhovalectví je cca o 30% vyšší než míra vystěhovalectví. Vzhledem k těmto faktorům se správní obvod ORP Písek nejeví jako problematický na rozdíl od správního obvodu Vodňany. Zde je patrná odlišností správních obvodů ORP s rozdílnou mírou nezaměstnanosti obyvatel obou regionů.

Pohyb obyvatelstva podle obcí MAS Vodňanská ryba

Tabulka 14: Pohyb obyvatelstva podle obcí MAS Vodňanská ryba v r. 2014 – SO ORP Vodňany

	Střední stav obyvatel	Živě narození	Zemřelí	Přistěhovalí	Vystěhovalí	Přírůstek (úbytek)		
						přirozený	stěhováním	celkový
MAS VR	11 510	90	104	287	261	-14	26	12
Bavorov	1 578	15	17	40	28	-2	12	10
Bílsko	203	2	2	7	13	0	-6	-6
Budyně	43	2	2	3	2	0	1	1
Číčenice	467	5	3	22	23	2	-1	1
Drahonice	365	2	5	8	3	-3	5	2
Krajníčko	93	0	0	7	1	0	6	6
Krašlovice	151	0	2	12	3	-2	9	7
Měkynec	41	1	1	1	1	0	0	0
Pivkovice	75	1	1	5	1	0	4	4
Pohorovice	70	1	2	3	5	-1	-2	-3
Skočice	231	4	2	6	6	2	0	2
Stožice	323	3	2	9	5	1	4	5
Vodňany	6 870	54	65	164	170	-11	-6	-17

Tabulka 17: Pohyb obyvatelstva podle obcí MAS Vodňanská ryba v r. 2014 – SO ORP Písek

	Střední stav obyvatel	Živě narození	Zemřelí	Přistěhovalí	Vystěhovalí	Přírůstek (úbytek)		
						přirozený	stěhováním	celkový
MAS VR	11 515	118	154	289	309	-36	-20	-56
Albrechtice n. Vltavou	833	9	17	27	15	-8	12	4
Dolní Novosedly	220	1	2	12	14	-1	-2	-3
Heřmaň	250	1	6	4	3	-5	1	-4
Kluky	604	7	4	20	15	3	5	8
Křenovice	163	1	2	6	0	-1	6	5
Olešná	109	3	3	6	3	0	3	3
Oslov	338	3	5	4	3	-2	1	-1
Paseky	171	3	2	10	7	1	3	4
Podolí I	364	8	7	10	14	1	-4	-3
Protivín	4 926	46	59	105	142	-13	-37	-50
Putim	530	5	6	17	8	-1	9	8
Ražice	379	1	5	6	11	-4	-5	-9
Skály	264	4	3	5	3	1	2	3
Slabčice	359	4	4	6	8	0	-2	-2
Tálín	171	3	3	6	9	0	-3	-3
Temešvár	134	2	-	4	0	2	4	6
Vlastec	211	2	3	8	4	-1	4	3
Vojníkov	88	0	2	4	0	-2	4	2
Vrcovice	162	1	2	6	1	-1	5	4
Záhoří	799	8	12	12	33	-4	-21	-25
Zvíkovské Podhradí	194	3	2	2	8	1	-6	-5
Žďár	246	3	5	9	8	-2	1	-1

Zdroj: ČSÚ - SDLB 2011

Hodnocení ostatní populační struktury vychází z údajů, které jsou sledovány při sčítání obyvatelstva (naposledy v r. 2011). Religioznímu a národnostnímu složení by časový posun neměl příliš ubrat na aktuálnosti, u údajů o vzdělanostní struktuře došlo časovým odstupem ke změnám v absolutním vyjádření, v relativním hodnocení a v porovnání s okresními, krajskými a celorepublikovými daty mají svoji dostatečnou vypovídací schopnost.

3.2.6 Obyvatelstvo podle národnosti a náboženského vyznání

K české národnosti (i když byla respondentům při posledním celostátním censu dána možnost hlásit se navíc k národnosti romské, moravské a slezské) se hlásilo téměř 99% občanů. Údaje ze Sčítání lidu, domů a bytů 2011 potvrdily trvalý pokles absolutních počtů tradičních národnostních menšin (slovenská, polská, německá). Kromě dlouhodobého trendu se na tomto absolutním poklesu podílely i případy nezodpovězení otázky. Nelze proto zcela jednoznačně tvrdit, zda se tento proces zrychlil nebo fakticky pokračuje zhruba stejným tempem jako v předchozích desetiletích. Tehdy bylo snižování počtu osob jednotlivých národností ovlivněno především generační obměnou konkrétních národnostních skupin. V případě slovenské národnosti došlo k významnějšímu poklesu po zániku federativního uspořádání státu a vzniku samostatných republik. Řada osob se slovenskou národností zvolila slovenské státní občanství a návrat do samostatné Slovenské republiky. Přesto zůstala slovenská národnostní menšina z tzv. tradičních menšin nejpočetnější. Z pohledu územního není výrazně koncentrována. Národnostní menšiny polská a německá mají historicky své územní ukotvení, které přetrvává i při trvalém snižování jejich absolutního počtu a intenzivnější migraci osob. K romské národnosti – jako jediné volbě – se přihlásilo pouze 5 tis. osob v ČR. Častěji volili respondenti s romskou národností možnost uvedení národnosti dvojí např. kombinaci národností romské a české.

Přestože tradiční národnostní menšiny vykázaly absolutní pokles, zaznamenaly výsledky sčítání 2011 v oblasti národnosti i opačný vývoj, tedy růst počtu osob hlásících se ke konkrétní národnosti. Jedním z důvodů jsou zvyšující se počty dlouhodobě či trvale pobývajících cizinců na území České republiky. Cizinci se koncentrují spíše do větších měst, kde mají širší možnost pracovního uplatnění, případně jsou některé národnosti (resp. některá státní občanství) soustředěny přímo v místě výkonu práce.

Obrázek 21: Národnostní struktura obyvatelstva

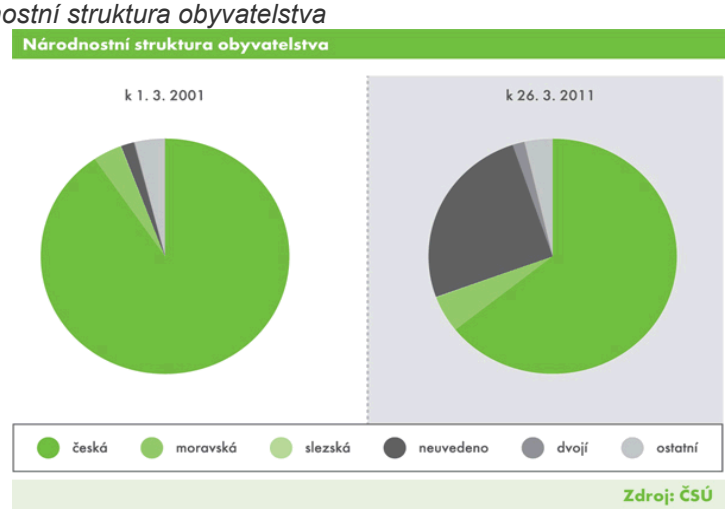

Zdroj: ČSÚ – SDLB 2011

Území MAS Vodňanská ryba je z hlediska národnostního složení tradičně českou lokalitou, což nezměnili ani příslušníci slovenského, moravského, slezského případně i romského etnika z vlny poválečné imigrace. Největší zastoupení občanů jiné národnosti na území obcí MAS Vodňanská ryba mají Slováci, Vietnamci a Ukrajinci.

Změny struktury obyvatel podle náboženské víry v letech 1991, 2001 a 2011

Ve skupině osob, které se přihlásily k víře, měly zásadní zastoupení registrované církve. V roce 1991 působilo na území České republiky 19 registrovaných církví a náboženských společností. K datu sčítání 2011 jich bylo již 32.

Vývoj struktury obyvatelstva podle náboženské víry od roku 1991 vykazoval trvalý pokles podílu věřících osob. Během dvaceti let se jejich počet snížil na polovinu, v desetiletí 2001 - 2011 byl ale úbytek počtu věřících ovlivněn i vysokým počtem neuvedených odpovědí. Kolísavý vývoj měl počet osob, které deklarovaly, že jsou bez víry (bez vyznání). Nepravidelný vývoj měl i počet osob, které svůj postoj k víře neuvedly. V desetiletí mezi sčítáními 2011 a 2001 byl právě růst počtu osob s neuvedenou odpovědí (i zvýšení podílu na počtu obyvatel) nejrychlejší. Rozhodnutí neodpovědět na nepovinnou otázku se promítlo i do poklesu absolutních počtů osob hlásících se k nejpočetnějším tradičním církvím. Do jaké míry se ale na poklesu podílely právě neuvedené odpovědi, nelze z žádného jiného údaje přesněji kvantifikovat.

I v roce 2011 platilo, že největšími církvemi zůstaly Církev římskokatolická (1,1 mil osob), Českobratrská církev evangelická (52 tis.) a Církev čsl. husitská (39 tis.). K dalším početnějším církvím patřila Pravoslavná církev v českých zemích, ke které se v roce 2011 přihlásilo 20,5 tis. osob (dalších téměř 6 tis. osob zvolilo Ruskou pravoslavnou církev, podvorje patriarchy moskevského). Hranici deseti tisíc věřících překročila ještě Náboženská společnost Svědkové Jehovovi (13 tis.) a Církev bratrská (11 tis.).

Hlavní charakteristikou výsledků sčítání 2011 o náboženské víře ve srovnání s předchozími cenzy byl extrémní počet osob, které využily možnosti dané zákonem nechat otázku na víru bez odpovědi. To ve svém důsledku znamenalo pokles absolutních hodnot u věřících celkem, ale i u většiny jednotlivých církví, náboženských společností a náboženských směrů.

Struktura obyvatelstva podle deklarace víry v letech 1991 a 2011

Obrázek 22: struktura obyvatelstva podle deklarace víry

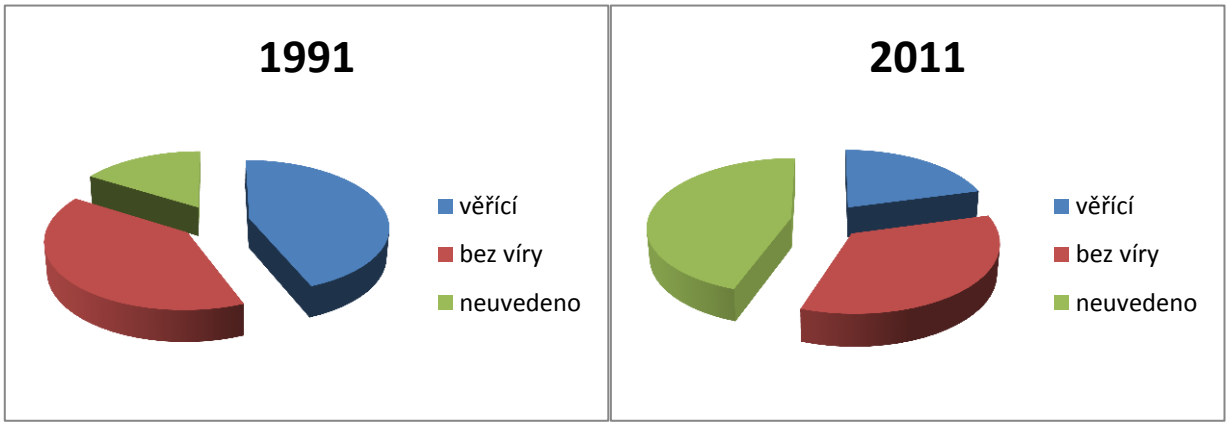

Zdroj: ČSÚ – SDLB 2011

Náboženská víra ve vztahu k národnosti osob potvrdila diferenci v religiozitě jednotlivých národností. Bez ohledu na nižší počty osob, které svou národnost uvedly, lze konstatovat, že ve srovnání s českou národností byla u většiny ostatních zjištěných národností religiozita vyšší, často i výrazně.

3.2.7 Obyvatelstvo podle vzdělání

Vzdělanost obyvatelstva je stále častěji hodnocena nejen jako kulturní charakteristika populace, ale také jako ekonomický faktor. V České republice byla zjišťována již v roce 1910, 1921 a 1930, a to jako znalost čtení a psaní, nebo alespoň jako znalost čtení, a to už ve školním věku. Od roku 1950 je však zjišťována jako dosažený stupeň školního vzdělání obyvatel starších 15ti let a jako takový je pak hodnocen.
Vzdělanostní úroveň Jihočeského kraje je nižší, než je standard EU, má však pozvolna rostoucí tendenci. Stále aktuálním problémem tohoto regionu je nedostatečná komunikace mezi zástupci středních a vyšších odborných škol a zástupci zaměstnavatelů. Z pohledu potřeb trhu práce je nutné upravit oborové zaměření škol v Jihočeském kraji a přizpůsobit systém vzdělávání potřebám a dovednostem, které trh vyžaduje.
V Českých Budějovicích je centrum vysokoškolského vzdělání Jihočeského kraje – sídlí zde Jihočeská univerzita, která je v současnosti tvořena 9 fakultami a ústavy mj. jiné i Výzkumným ústavem rybářským a hydrobiologickým ve Vodňanech. V kraji působí i soukromé vysoké školy – je to českobudějovická Vysoká škola evropských a regionálních studií, o. p. s. zajišťující vzdělání budoucích pracovníků ve veřejné a státní sféře a dále Filmová akademie a Vysoká škola podnikání a. s. v Písku.

Síť předškolních zařízení, škol a školských zařízení představuje na území MAS Vodňanská ryba 13 mateřských škol (z toho 1 MŠ je soukromá), 5 základních škol a 4 střední školy (z toho také 1 SŠ je soukromá), 1 základní umělecká škola, 1 speciální základní škola, 1 vyšší odborná škola a 1 Dům dětí a mládeže – pobočka okresního města. Všechny základní, speciální, střední školy a VOŠ jsou soustředěny pouze do měst regionu (Vodňany, Bavorov, Protivín). Úplná základní škola je ještě v největší obci Písecka – Záhoří, v Klukách a Albrechticích nad Vltavou (vzhledem k počtu žáků) z úplné základní školy zůstal jen 1. stupeň. Mateřské školy jsou kromě Vodňan, Bavorova a Protivína i v některých menších obcích (Číčenice, Drahonice, Putim, Oslov, Záhoří, Kluky a Albrechtice nad Vltavou), kam jsou většinou rodiči dopravovány z několika okolních obcí. Některé z nich jsou součástí základních škol (Záhoří, Kluky a Albrechtice nad Vltavou).

Měření hladiny vzdělání se provádí řadou ukazatelů, z nichž prakticky nejužívanější je podíl obyvatel starších 15ti let s různě dosaženými stupni vzdělání, nebo jako agregovaný stupeň „index mládí“, což je počet obyvatel s úplným středoškolským vzděláním s maturitou a vysokoškolským vzděláním připadajícím na 100 obyvatel starších 25 let.

Na území obcí patřících do MAS Vodňanská ryba zůstávají od konce 90tých let příslušné podíly pod republikovým průměrem, u vysokoškolsky vzdělané populace dokonce hluboko pod tímto průměrem. Situace vznikla tím, že lidé se po ukončení studia přestali vracet do regionu, protože se snížila poptávka po kvalifikovaných odbornících.

Na území MAS Vodňanská ryba převažují občané se středním odborným vzděláním bez maturity (vyučení) a obyvatelé se základním vzděláním. Společně tvoří více jak polovinu obyvatel území MAS (57,7%). Méně již je u obyvatel MAS zastoupeno středoškolské vzdělání s maturitou, vyšší odborné a vysokoškolské vzdělání – necelá čtvrtina obyvatel (24,59%). U 17,71% obyvatel nebylo vzdělání zjištěno, anebo jsou bez vzdělání.

Celkově lze na území MAS Vodňanská ryba vysledovat, ve srovnání s průměrem Jihočeského kraje i s průměrem celorepublikovým, nižší podíl obyvatel s vyšší úrovní vzdělání – středoškoláků s maturitou, diplomovaných specialistů a vysokoškoláků.

Pohledem do podrobnější statistiky lze vysledovat, že úroveň vzdělání stoupá s velikostí sídla, klesá s přibývajícím věkem.

Zároveň je nutno připomenout, že podíl obyvatel s vyšším vzděláním roste v časové řadě jednotlivých “let sčítání” a k procentnímu posunu došlo i za uplynulých devět let.

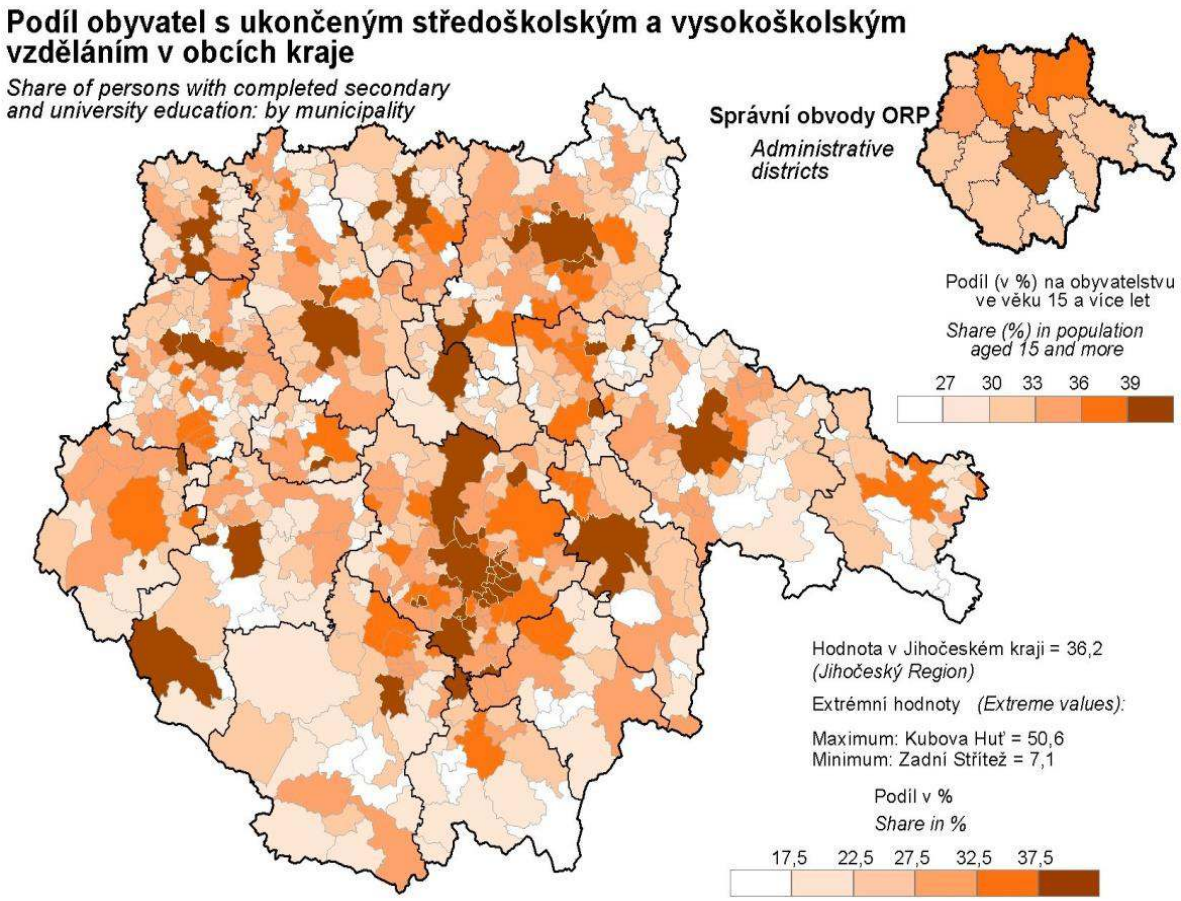

Obrázek 23: Podíl obyvatel s ukončeným středoškolským a vysokoškolským vzděláním

3.3 EKONOMICKÁ AKTIVITA OBYVATEL

3.3.1 Ekonomická základna

Hospodářská základna regionu MAS Vodňanská ryba, přes určitá specifika, je nesporně součástí hospodářství na úrovni vyšších územně-ekonomických struktur. Těsné vazby některých produkčních faktorů (např. vyjížďka za prací, poptávkové směry, kooperace, surovinové toky a zejména územní rozsah trhu široké škály zde produkovaných druhů zboží a služeb) vyžadují posoudit ekonomickou základnu předmětného regionu alespoň v kontextu jak celého okresu Písek, tak okresu Strakonice.

Uplynulé období od roku 1990 je nesporně jedním z období v posledních 50ti letech, ve kterém došlo k nejvýraznějším (individuálně až dramatickým) pohybům v ekonomické základně na území sledovaných municipalit. Přesto i předešlé období bylo poznamenáno znatelnými vývojovými změnami (často neméně dramatickými). Jednou z nich bylo, že vedle dříve (do padesátých let) majoritní zemědělské výroby (spolu s rybníkářstvím a částečně lesnictvím) se postupně prosazují i některé další výrobní obory zejména ve strojírenství, textilním/konfekčním a potravinářském průmyslu. V řadě případů se tento rozvoj může opřít o dlouholetou tradici výroby, jejíž výsledky přesáhly daleko hranice regionu i celé republiky (zejména Fezko, České závody motocyklové, Jihočeské pivovary, Jihočeské mlékárny, Vodňanská kuře).

Dochází však i k tomu, že administrativním (direktivně-politickým) rozhodnutím se umísťují do tohoto prostoru výroby a další související činnosti, které nemají mnohdy příliš silnou tradici, ani dostatečné zázemí, např. surovinové. Přesto se významná skupina takto vzniklých podniků stabilizuje a vytváří (tehdy i v současnosti), přes všechny uskutečněné změny v posledním období, základ ekonomiky území MAS Vodňanská ryba. Citelný zásah do struktury ekonomické základny byl proveden v sedmdesátých letech, kdy likvidace menších podniků a jejich centralizace do velkých (především okresních) měst znamenala omezení lokálních pracovních příležitostí a narušení existujících vazeb mezi jednotlivými produkčními faktory.

Některé obory, které se zde objevují ještě v prvé polovině tohoto století, se postupně výrazně omezují, nebo zcela zanikají pro minimální odbyt. Nejsou zcela využity lokální surovinové zdroje, např. dřevní hmota, která je sice ve značném množství těžena v lesích nacházejících se na sledovaném území, její druhotné zpracování však přímo v místě těžby nebo blízkém okolí by mohlo být větší.

Území MAS Vodňanská ryba bylo a v současnosti stále je převážně zemědělskou oblastí. Do existence zemědělství zasáhl výrazně proces združstevňování, který deformoval tradiční vlastnické vztahy a často měl i negativní dopad na celou krajinu. Družstevní velkovýroba však za 40 let přesto pevně zakotvila v hospodářském životě, neboť mnoho lidí se s “družstevním životem” značně identifikovalo.

Zásadní změny, probíhající od roku 1990, postihují jednotlivé složky hospodářské struktury diferencovaně. Tyto diference se mohou projevovat rozdílným snížením rozsahu výroby, početností ”zasažených” pracovníků, časovým průběhem nebo svojí celkovou intenzitou a sociálně-ekonomickými důsledky. Transformační proces, který doposud proběhl, zasáhl jak vlastnické vztahy, tak i velikostní a organizační skladbu privatizované produkční základny. Restrukturalizace však probíhá i v současnosti, v řadě případů je tak reagováno na některé makroekonomické, ale i subjektivní faktory.

V některých nepříznivých tendencích se odrážejí již zmíněné aspekty historického vývoje. Sem patří mj. nadměrná koncentrace pracovních příležitostí v několika podnicích resp. sídlech. Restrukturalizační operace v těchto firmách (z pozice

managementu nepochybně oprávněných) pak vede k dosti silným vlivům na celou sociálně-ekonomickou sféru obou okresů. Mimo to se ukazuje, že další nepřiměřená konzervace odvětvové skladby výrobní sféry by mohla vést k riskantní podobě struktury ekonomické základny jako celku (např. rozsah textilního/konfekčního průmyslu). Podobně není s velkou pravděpodobností ukončen ani vývoj oborové struktury potravinářského průmyslu.
Rozdílné podmínky jsou v dopravní dostupnosti jednotlivých částech řešeného území, a to přes řadu významných dopravních opatření v uplynulém období. Zdá se, že přetrvává jistá izolovanost části "vnitřního" prostoru. Tento faktor může negativně ovlivnit podnikatelskou aktivitu i celkovou atraktivitu tohoto prostoru v nejbližším období. Na druhé straně některé výraznější aktivity privátní sféry, které se odrazily ve vzniku dobře prosperujících firem a stabilita vývoje řady dalších, by mohly být základem příznivé budoucnosti ekonomického vývoje regionu i obou okresů a celého Jihočeského kraje.
Vývoj ekonomické základny území MAS Vodňanská ryba se po celou dobu základní transformace (tj. posledních 10 let) nelišil od průměru celého okresu Písek i okresu Strakonice. Přesto mají jednotlivé části MAS Vodňanská ryba – Protivínsko a Vodňansko – částečně odlišné postavení v rámci svých okresů. Zatímco Protivínsko nepatřilo v rámci okresu Písek mezi mikroregiony s výrazně nepříznivým vývojem (měřeným mírou nezaměstnanosti), Vodňansko patří v okrese Strakonice dlouhodobě mezi podprůměrné, resp. je nejvíce postiženým prostorem. Diference jednotlivých částí jak uvnitř okresů, tak v rámci regionu spojeného v MAS Vodňanská ryba však nejsou výrazné a nevytváří se tak "nerovnovážný" vztah mezi oběma částmi.

Velice zajímavé je srovnání dojížďkovosti, která zachycuje stav dle Sčítání lidí domů a bytů v roce 2011. Zde lze vidět podstatný podíl ekonomicky aktivního obyvatelstva sledovaného dle ukazatele dojížďkovosti. Tento jev je zapříčiněn především stále sílícím vlivem bývalých okresních měst (Strakonice, Písek, Prachatice, České Budějovice) a také rozpadem ZD v některých obcích, které byly především zdrojem zaměstnanosti v zemědělské oblasti, jíž MAS Vodňanská ryba bezesporu je.

Tabulka 15: Ekonomická aktivita počet registrovaných subjektů

Název obce	Počet registrovaných subjektů				
	celkem	zeměděl., lesnictví, rybářství	průmysl	staveb-nictví	obchod
Albrechtice nad Vltavou	213	29	35	27	40
Bavorov	**358**	**60**	**56**	**57**	**60**
Bílsko	41	9	8	3	4
Budyně	12	9	1	0	0
Číčenice	113	11	17	18	20
Dolní Novosedly	73	12	14	9	6
Drahonice	73	13	10	9	16
Heřmaň	52	14	5	7	6
Kluky	122	13	13	20	22
Krajníčko	24	5	3	5	5
Krašlovice	40	8	2	6	10
Křenovice	36	2	6	2	10
Měkynec	10	5	0	1	2
Olešná	31	6	2	4	6

Název obce	Počet registrovaných subjektů				
	celkem	zeměděl., lesnictví, rybářství	průmysl	staveb-nictví	obchod
Oslov	69	11	11	7	5
Paseky	38	4	3	5	9
Pivkovice	24	5	0	2	6
Podolí I	75	12	9	15	15
Pohorovice	25	5	3	2	8
Protivín	**1 081**	**81**	**130**	**163**	**237**
Putim	136	11	16	28	23
Ražice	83	10	12	10	19
Skály	58	12	3	13	11
Skočice	51	12	7	5	9
Slabčice	84	20	12	10	12
Stožice	88	13	13	22	12
Tálín	49	9	9	6	11
Temešvár	36	1	10	5	5
Vlastec	41	14	4	4	7
Vodňany	**1 811**	**95**	**228**	**234**	**467**
Vojníkov	19	5	4	5	2
Vrcovice	40	10	6	5	8
Záhoří	162	17	33	23	28
Zvíkovské Podhradí	56	3	7	2	10
Žďár	62	21	6	6	11
MAS Vodňaská ryba	**5 286**	**567**	**698**	**740**	**1 122**

Zdroj: ČSÚ-SDLB 2011

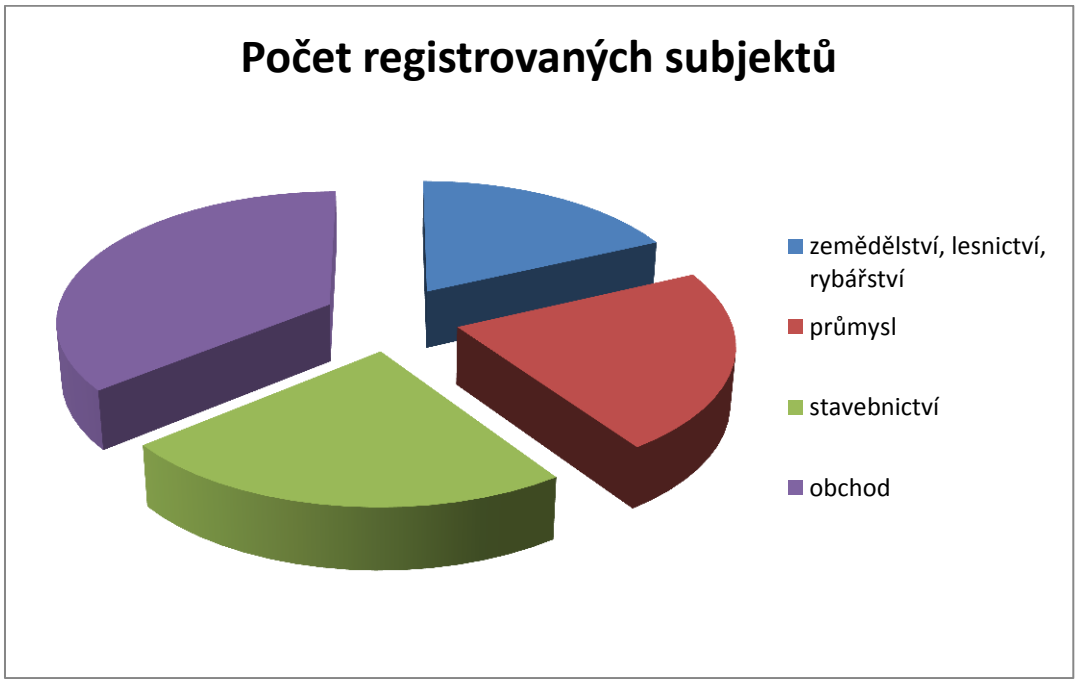

Obrázek 24:Ekonomická aktivita počet registrovaných subjektů

Tabulka 16: Ekonomická aktivita obyvatel na území MAS Vodňanská ryba

území	Ekonomicky aktivní celkem	Vyjíždějí za prací - celkem	Vyjíždějí za prací v % z počtu zaměstnaných
MAS	9 855	4 572	**46,4%**

Zdroj: ČSÚ-SDLB 2011

Ekonomicky aktivní obyvatelstvo je součet zaměstnaných a nezaměstnaných osob.

3.3.2 Základní odvětvová skladba a její vývoj na území MAS Vodňanská ryba

Okres Strakonice - Vodňansko se sice sám charakterizuje jako převážně zemědělská oblast a zemědělství vytváří jednu z hlavních forem obživy obyvatelstva, přesto dominantní pozici v zaměstnanosti si udržuje průmysl. Tradice textilní výroby, i když v částečně obměněné struktuře, vydržela až do současnosti. Konkurence je však v tomto odvětví mimořádná a nadměrná monopolizace by mohla vytvářet silná vývojová rizika. Přesto se ekonomická základna postupně kompletovala o další obory s určitou tradicí (strojírenství, potravinářství), a obory často se opírající o velkou základnu zemědělské prvovýroby. Významnou položkou je rybníkářství, které ve velké míře formuje i celou krajinu.

Pokud jde o celkové trendy minulého vývoje, byly oproti okresu Písek částečně odlišné. Důkazem je zhruba 10 % pokles zaměstnanosti. Řada dalších aspektů je však shodná či obdobná. Žádná z oblastí okresu není v hlubokém propadu a rozdíly nejsou dramatické.
Na území oblasti Vodňanska, kde v minulosti rovněž měla významné zastoupení zaměstnanosti zemědělská prvovýroba a textilní výroba, se vývoj neodlišoval. Město Vodňany spolu s Blatnou zaujímají 2-3 místo na žebříčku velikosti i ekonomické významnosti v okrese.

Okres Písek – Protivínsko a obce Písecka je průmyslově zemědělským regionem, ale rovněž významnou rekreační oblastí. Specifické postavení má lesnictví a rybníkářství. To platí rovněž i o Protivínsku. Průmysl a další velké produkční jednotky jsou soustředěny v převážné míře do měst a město Protivín je třetí nejvýraznější ekonomickou základnou okresu. Transformační proces, který proběhl zejména v letech 1991-1993, zasáhl všechna odvětví. V průmyslu prošla řada podniků tzv. velkou privatizací a významná je i ta část hospodářství okresu, která v rámci restitucí byla předána původním vlastníkům.

Ekonomické změny se v okrese Písek i v části spadající do sledovaného území MAS odehrály bez velkých problémů. Oproti jiným okresům i krajům došlo v okrese ke zcela minimálnímu poklesu pracovních míst. To neznamená, že se nerealizovaly některé výraznější změny jak individuálně v jednotlivých firmách, tak i v oborových agregacích nebo odvětvích jako celku. Dosavadní vývoj však svědčí o skutečnosti, že celkově ekonomická základna okresu (i této části MAS) zareagovala na změny vcelku úspěšně. Důkazem je, že uvolňované pracovní síly nacházely ve své rozhodující většině uplatnění, ať již jako samostatně ekonomicky činné (živnostenská činnost), tak jako zaměstnanci nově vzniklých privátních firem.

Celkově lze pro celé území MAS Vodňanská ryba konstatovat, že dochází k odvětvové konverzi s výrazným poklesem podílu zemědělství a některých oborů průmyslu, zejména těch, které jsou zajišťovány velkými podniky. To je zřetelné i na území MAS na poklesu průmyslové i zemědělské zaměstnanosti. Na druhé straně se

výrazně rozvíjí terciární sektor, zejména obchodní síť a škála služeb zajišťovaných jak pro obyvatele, tak zejména pro podniky.

V posledním období (rok 2013 a dále) lze zaznamenat akceleraci určitých problémů. To je evidentní zejména v rychlejším nárůstu nezaměstnanosti, i když jeho tempo nepřekračuje celostátní průměr. Zdá se, že firmy nestačily vždy reagovat na některé makroekonomické tendence a doposud fungující dobrá flexibilita, která se projevovala i ve vzniku nových firem a jejich schopnost přijímat bez velkých problémů uvolňovanou pracovní sílu, přestává fungovat.

Vývoj ekonomické základny měřený objemem zaměstnanosti potvrzuje některé již zmíněné (a na území okresu Písek příznivé) trendy. Některé organizační změny resp. opatření výrobně a provozně technologická a organizační vedoucí k růstu produktivity vedly sice ve větších podnicích k uvolňování pracovní síly, tu však ve většině vstřebával podnikatelský sektor malých podniků a živnostníků-jednotlivců.

Přes některé odlišnosti výkaznictví a metodiky lze konstatovat následující závěry:
- zaměstnanost na území okresu Písek ze všech sledovaných hledisek byla v předmětném období v podstatě stabilní, (k výraznějšímu poklesu došlo v prvních letech tohoto desetiletí – 1991-1994),
- bilance nabídky a poptávky pracovních míst v okrese Písek je sice vyrovnanější přesto saldo vyjížďky a dojížďky do zaměstnání potvrzuje, že okres je ve větší míře zdrojem pracovních sil pro jiné regiony,
- v okrese Strakonice jsou sice celkem konstantní hodnoty ukazatelů stanovených dle VŠPS, vývoj počtu pracovníků na území okresu však v posledních 5 letech měl pokračující trend poklesu – o více než 10 %,
- vyjížďka za prací je v měřítku celého okresu výrazně početnější než dojížďky z jiných regionů na jeho území,
- v obou okresech je výrazná sezónnost, která ovlivňuje výši zaměstnanosti v průběhu roku.

Změny v odvětvové struktuře okresu je možno mj. ilustrovat na vývoji počtu pracovníků dle podnikové metody (ČSÚ) - tzv. velkých podniků v průmyslu, obchodu, stavebnictví a zemědělství a všech organizací v rozpočtové sféře (počet pracujících osob k 31. 12. v tisících a podíl odvětví v %).

Rozhodující transformační proces se v okrese Strakonice odehrál v prvé polovině devadesátých let (privatizace, dělení družstev, restituce) a základní struktura a podíl velkých podniků je v posledním období stabilní (při maximální srovnatelnosti je však třeba konstatovat, že došlo k poklesu zaměstnanosti největších organizací a vyrovnanost je dána posílením skupiny menších podniků). Dominantní pozici si drží průmysl. Pozitivní je zastavení poklesu počtu pracovníků v textilních podnicích, které jsou výrazným zdrojem zaměstnanosti především ženské složky populace. Další pokles počtu pracovníků ve větších podnicích v zemědělství ovlivnil snížení podílu celé odvětvové agregace prvovýroby.

Základní rozmístění pracovních sil živnostníků - drobných zaměstnavatelů i osob samostatně výdělečně činných - jen zčásti “kopíruje” odvětvovou strukturu velkých podniků. Nejvíce individuálních podnikatelů je v obchodě, službách podnikům i osobních službách a stavebních pracích (vč. stavebních řemesel a údržby).

Významný počet je také individuálních /malých zemědělských výrobců převážně na rodinných farmách.
I v okrese Písek se rozhodující transformační pohyb odehrál v prvé polovině devadesátých let. Stabilizoval se více méně počet pracovníků velkých a středních zemědělských podniků, růst počtu pracovníků u skupiny průmyslových firem je ovlivněn zmíněnými metodickými vlivy, přesto se potvrdila dominantní pozice průmyslu v této skupině zaměstnavatelů.
Rovněž situace v odvětvové struktuře malých podniků je jen zčásti obdobná velkým podnikům. Převládají malé podniky a samostatně výdělečně činné osoby v obchodě, zemědělství a stavebnictví. Tyto odlišnosti pak formují celkovou odvětvovou strukturu ekonomické základny okresu.
Podle propočtů, při využití maximální eliminace diferencí v metodických přístupech, je současná odvětvová struktura zaměstnanosti na území obou okresů (při celkové zaměstnanosti 34 tisíc osob v okrese Písek a 30 tisíc osob v okrese Strakonice) následující:

Tabulka 17: Ekonomické subjekty podle převažující činnosti CZ-NACE – ORP Vodňany

Převažujícící činnost		2010	2011	2012	2013	2014	2015
Celkem		2 876	2 915	2 972	2 953	2 950	2 991
v tom	A Zemědělství, lesnictví, rybářství	322	303	311	317	312	326
	B-E Průmysl celkem	376	379	386	376	379	383
	F Stavebnictví	427	427	421	413	421	428
	G Velkoobchod a maloobchod; opravy a údržba motorových vozidel	695	685	669	582	593	597
	H Doprava a skladování	81	78	76	63	60	59
	I Ubytování, stravování a pohostinství	149	156	163	164	161	165
	J Informační a komunikační činnosti	37	30	27	26	24	24
	K Peněžnictví a pojišťovnictví	56	76	95	163	139	119
	L Činnosti v oblasti nemovitostí	67	75	77	74	76	80
	M Profesní, vědecké a technické činnosti	196	202	208	205	207	205
	N Administrativní a podpůrné činnosti	26	23	25	22	23	26
	O Veřejná správa a obrana; povinné sociální zabezpečení	44	44	44	40	40	40
	P Vzdělávání	39	40	40	44	43	45
	Q Zdravotní a sociální péče	20	23	20	23	22	24
	R Kulturní, zábavní a rekreační činnosti	54	57	61	61	66	66
	S Ostatní činnosti	214	226	241	239	240	257
	T Činnosti domácností jako zaměstnavatelů	-	-	-	-	.	.
	U Činnosti exteritoriálních organizací a orgánů	-	-	-	-	.	.
	X nezjištěno	73	91	108	141	144	147

Zdroj: ČSÚ – SDBL 2011

Tabulka 21: Ekonomické subjekty podle převažující činnosti CZ-NACE – ORP Písek

Převažujícící činnost		2010	2011	2012	2013	2014	2015
Celkem		12 284	12 439	12 640	12 713	12 881	13 025
v tom	A Zemědělství, lesnictví, rybářství	790	817	840	821	834	889
	B-E Průmysl celkem	1 536	1 551	1 503	1 424	1 441	1 417
	F Stavebnictví	1 554	1 532	1 561	1 614	1 624	1 651
	G Velkoobchod a maloobchod; opravy a údržba motorových vozidel	2 693	2 618	2 604	2 399	2 446	2 545
	H Doprava a skladování	337	339	336	315	309	309
	I Ubytování, stravování a pohostinství	796	774	757	738	732	729
	J Informační a komunikační činnosti	183	175	157	147	144	147
	K Peněžnictví a pojišťovnictví	327	416	506	858	757	690
	L Činnosti v oblasti nemovitostí	662	661	663	659	696	721
	M Profesní, vědecké a technické činnosti	1 334	1 374	1 370	1 313	1 352	1 362
	N Administrativní a podpůrné činnosti	183	184	193	183	189	197
	O Veřejná správa a obrana; povinné sociální zabezpečení	146	148	148	148	148	148
	P Vzdělávání	177	198	214	218	235	243
	Q Zdravotní a sociální péče	141	147	155	151	157	157
	R Kulturní, zábavní a rekreační činnosti	350	352	359	362	371	376
	S Ostatní činnosti	897	927	979	1 001	1 033	1 066
	T Činnosti domácností jako zaměstnavatelů	-	-	-	-	.	.
	U Činnosti exteritoriálních organizací a orgánů	-	-	-	-	.	.
	X nezjištěno	178	226	295	362	413	378

Zdroj: ČSÚ – SDBL 2011

Základní struktura i rozdíly mezi jednotlivými částmi MAS Vodňanská ryba odpovídají výše popsaným odvětvovým odlišnostem i celkovému rámci a zaměření ekonomiky mikroregionu.

Odvětvová struktura ekonomické základny MAS Vodňanská ryba

Počet pracovních míst je na území MAS Vodňanská ryba proměnlivý, což způsobuje dosti rozsáhlá skupina sezónních pracovních příležitostí. Průměrná výše ukazatele "pracovních míst" se pohybuje v rozmezí 6,4 – 6,7 tisíc osob (Protivínsko 2,7 - 2,9 tisíc osob, Vodňansko 3,6 – 3,85 tisíc osob). Počet pracovníků na Protivínsku překračuje 8 % celkové zaměstnanosti okresu Písek, v případě Vodňanska činí tento podíl 12,5 % z okresu Strakonice.

Podíl počtu pracovníků MAS Vodňanská ryba překračuje 10% (10,2%) celkového objemu zaměstnanosti obou okresů.

Tabulka 18: Ekonomické subjekty podle počtu zaměstnanců – ORP Vodňany

Počty zaměstnanců		2007	2008	2009	2010	2011	2012	2013	2014	2015
Celkem		1 327	1 419	.	1 508	1 571	1 636	1 539	1 473	1 419
v tom	neuvedeno	.	273	.	231	263	381	341	260	192
	bez zaměstnanců	.	900	.	1 034	1 063	1 022	974	993	1 009
	1 - 5	.	146	.	154	155	145	139	141	136
	6 - 9	.	29	.	26	30	24	26	22	24
	10 - 19	.	30	.	26	22	25	22	17	21
	20 - 24	.	5	.	4	3	4	1	3	6
	25 - 49	.	20	.	19	19	20	23	25	15
	50 - 99	.	12	.	11	13	11	9	8	13
	100 - 199	.	3	.	1	1	2	2	2	1
	200 - 249	.	-	.	1	-	-	-	.	.
	250 - 499	.	-	.	-	1	1	1	1	1
	500 - 999	.	1	.	-	-	-	-	.	.
	1000 - 1499	.	-	.	-	-	-	-	.	.
	1500 - 1999	.	-	.	1	1	1	1	1	1
	2000 - 2499	.	-	.	-	-	-	-	.	.
	2500 - 2999	.	-	.	-	-	-	-	.	.
	3000 - 3999	.	-	.	-	-	-	-	.	.
	4000 - 4999	.	-	.	-	-	-	-	.	.
	5000 - 9999	.	-	.	-	-	-	-	.	.
	10000 a více	.	-	.	-	-	-	-	.	.

Zdroj: ČSÚ – SDBL 2011

Tabulka 19: Ekonomické subjekty podle počtu zaměstnanců – ORP Písek

Počty zaměstnanců		2007	2008	2009	2010	2011	2012	2013	2014	2015
Celkem		6 153	6 636	.	6 671	7 052	7 242	7 035	6 863	6 743
v tom	neuvedeno	.	1 351	.	1 106	1 459	1 718	1 559	1 273	1 124
	bez zaměstnanců	.	3 947	.	4 255	4 299	4 281	4 283	4 419	4 431
	1 - 5	.	926	.	921	902	872	838	819	837
	6 - 9	.	129	.	123	130	129	122	122	119
	10 - 19	.	126	.	115	113	107	104	101	104
	20 - 24	.	32	.	26	28	23	11	15	20
	25 - 49	.	63	.	66	61	57	63	59	53
	50 - 99	.	33	.	29	32	27	27	33	30
	100 - 199	.	18	.	19	18	20	20	13	16
	200 - 249	.	3	.	3	2	-	-	1	1
	250 - 499	.	3	.	3	3	3	4	2	2
	500 - 999	.	5	.	5	5	5	4	6	6
	1000 - 1499	.	-	.	-	-	-	-	.	.
	1500 - 1999	.	-	.	-	-	-	-	.	.
	2000 - 2499	.	-	.	-	-	-	-	.	.
	2500 - 2999	.	-	.	-	-	-	-	.	.
	3000 - 3999	.	-	.	-	-	-	-	.	.
	4000 - 4999	.	-	.	-	-	-	-	.	.
	5000 - 9999	.	-	.	-	-	-	-	.	.
	10000 a více	.	-	.	-	-	-	-	.	.

Zdroj: ČSÚ – SDBL 2011

V porovnání s odvětvovou celookresní zaměstnaností se pohybují podíly jednotlivých částí MAS Vodňanská ryba ve velkých výkyvech od průměru okresů. Počet pracovníků v zemědělství a jejich podíl na zaměstnanosti mikroregionu potvrzuje, že jak na Protivínsku, tak na Vodňansku je zemědělství zastoupeno silně nad průměrem. Zejména pak oblast Protivínska zásluhou silného zastoupení lesnictví dosahuje dvojnásobku průměru okresu.
Transformační proces historicky utvářené oborové skladby se odráží logicky i ve struktuře ilustrované jednotnou právní formou organizace.

Tabulka 20: Ekonomické subjekty podle vybraných právních norem - ORP Vodňany

	Celkem	Obchodní společnosti		Družstva	Státní podniky	Fyzické osoby		
		celkem	z toho akciové společnosti			soukromí podnikatelé podnikající dle živnostenského zákona	zemědělští podnikatelé	soukromí podnikatelé podnikající dle jiných zákonů
31.12.2010	1 508	129	11	10	-	988	118	70
31.12.2011	1 571	130	11	10	-	1 011	124	81
31.12.2012	1 636	128	11	9	-	1 015	126	91
31.12.2013	1 539	126	9	9	-	918	122	157
31.12.2014	1 473	117	8	6	.	964	118	115
31.12.2015	1 419	101	8	7	.	984	124	103

Zdroj: ČSÚ – SDBL 2011

Tabulka 21: Ekonomické subjekty podle vybraných právních norem - ORP Písek

	Celkem	Obchodní společnosti		Družstva	Státní podniky	Fyzické osoby		
		celkem	z toho akciové společnosti			soukromí podnikatelé podnikající dle živnostenského zákona	zemědělští podnikatelé	soukromí podnikatelé podnikající dle jiných zákonů
31.12.2010	6 671	709	37	43	1	4 681	264	478
31.12.2011	7 052	734	39	44	1	4 817	274	525
31.12.2012	7 242	801	41	43	1	4 853	282	549
31.12.2013	7 035	826	42	42	1	4 402	271	822
31.12.2014	6 863	789	42	42	1	4 523	274	656
31.12.2015	6 743	820	38	40	1	4 524	296	548

Zdroj: ČSÚ – SDBL 2011

Z analýzy zaměstnanosti uvnitř samotné MAS Vodňanská ryba pak také vyplývá, že majoritu si stále udržují primární sektory (zemědělství, lesnictví, rybníkářství) a sekundární sektory (průmysl), které reprezentují více než polovinu zaměstnané pracovní síly. Jak již bylo zmíněno, výrazně nadprůměrný podíl představuje zejména zemědělská prvovýroba (lesní a vodní). Posilování některých činností spadajících do terciérní sféry (obchod, služby) nemůže v plném rozsahu “nahradit” menší objemy a tím také relativní podíly v ostatních činnostech (školství, zdravotnictví, správa….).

Stručná charakteristika jednotlivých odvětvových skupin

Průmysl si udržuje postavení rozhodujícího činitele ekonomické základny okresů i samotného území MAS Vodňanská ryba. Jedná se vesměs o soukromé firmy vzešlé z privatizace nebo vzniklé individuální privátní iniciativou. Jak v rámci skupiny velkých organizací nad 25 pracovníků, tak v rámci celkové zaměstnanosti sledovaného území se pohybuje podíl průmyslové zaměstnanosti kolem jedné třetiny (s nižším zastoupením v případě Protivínska). Více než 1/5 pracovníků v průmyslu (s hlavním a jediným zaměstnáním) pracuje v malých organizacích.
Ve většině velkých podniků došlo alespoň k částečné obměně technologického vybavení a zlepšení organizace, což na jedné straně znamenalo zvýšení konkurenceschopnosti. Na druhé straně tento proces, spolu s některými závažnými odbytovými problémy znamenal citelné snížení počtu pracovníků. Tento vývoj postihl a postihuje i větší průmyslové podniky regionu (i okresu), což do značné míry ovlivňuje jak celou ekonomickou základnu území MAS Vodňanská ryba, tak strukturu a problémovost trhu práce. Podle získaných informací však strukturální zásahy realizované v posledním období by měly trend "zeštíhlování" výrazně omezit. Některé organizace však avizují trvající silnou konkurenci na mimoregionálním trhu jejich produkce, která by mohla jejich další vývoj negativně ovlivnit (textilní/konfekční průmysl, některé obory potravinářského průmyslu).
Pro průmysl na území MAS Vodňanská ryba je příznačná celkem početná oborová členitost. Existence výrobních kapacit těchto oborů kombinuje pracovní příležitosti pro muže i ženy. Mezi rozhodující průmyslové kapacity patří:

- Vodňanské kuře, a. s. Vodňany
- Městský pivovar PLATAN Protivín
- Pottinger s. r. o. Vodňany
- JAF HOLZ s. r. o. Vodňany
- OM Protivín (dříve ČZM)
- SEDLBAUER, s.r.o. Číčenice
- DEUTRONIC CR s.r.o. Číčenice
- Bramac spol. s r. o. Protivín

Ve **stavebnictví** není stavební základna na území MAS Vodňanská ryba příliš početná a dosavadní vývoj byl poznamenán pouze dílčími problémy. Restrukturalizace se projevila vznikem menších firem i v růstu jejich flexibility a také zvýšením produktivity práce. Přesto i toto odvětví (v okresním i mikroregionálním měřítku) postihují v posledním období všeobecné poptávkové potíže.
Výraznější rozvoj **obchodní sítě a provozoven služeb pro obyvatele** i podniky se na území MAS Vodňanská ryba realizoval v prvé polovině 90. let. Vcelku příznivý trend rozšiřování obchodních jednotek byl patrný ve většině obcí MAS, kdy převážná část obchodních jednotek přechází do soukromého sektoru. Znatelný rozvoj se však uskutečnil v největších městech sledovaného území. Další období však můžeme označit za stagnaci a postupně dochází dokonce k dílčímu omezování počtu maloobchodních kapacit. Důvodem je zejména přetrvávající nízká kupní síla obyvatel a nadprůměrné ceny některých komodit (např. potravinářské zboží). Ztráty v objemu tržeb nejsou v dostatečném rozsahu nahrazovány tržbami od osob do zájmového území přijíždějících (turistika, uživatelé individuálních rekreačních objektů, apod.). Vzhledem ke stárnutí obyvatelstva území a absenci prodejen se základními

potravinami v malých obcích, by bylo vhodné zajistit tuto službu např. pojízdnými prodejnami.

V **zemědělství** proběhlo největší omezování výroby a tím také snížení počtu pracovníků v prvé polovině 90 let. Od roku 1996 do současnosti se tempo poklesu velmi omezilo, avšak některé podniky z nich deklarují celkové snížení na méně než 1/2 stavu roku 1989 resp. 1990. Přesto na Protivínsku je podíl zemědělské zaměstnanosti výrazně nad celookresním průměrem.

Zemědělská družstva prošla rovněž silným transformačním procesem, který v řadě případů znamenal rozdělení původních velkých organizačních formací. Celkový objem výroby se pod vnějším tlakem za posledních 10 let omezil na zhruba jednu polovinu, což však znamená výrazně pozitivní zvýšení produktivity práce. Toto zvýšení produktivity bylo často odvozeno od organizačních změn a růstu intenzity práce, nikoliv od nových produktivních technologií. Zemědělství však dosahuje dlouhodobě vcelku dobrých výsledků ve srovnání s charakterově obdobnými produkčními oblastmi.

Nadmořská výška, půdní podmínky i charakter podnebí determinují skladbu zemědělské činnosti. V rostlinné výrobě převažuje pěstování obilovin a pícnin, v některých částech se pěstují brambory a řepka. Pozornost je věnována zavádění nových odrůd. Živočišná výroba je zaměřena na chov skotu, rozhodující je výroba mléka a hovězího masa. Zastoupen je rovněž chov prasat a drůbeže. Perspektiva je dle názoru zemědělců dána jednoznačně a v rozhodující míře zemědělskou politikou státu a příslušnými ochrannými opatřeními výrobců i domácího trhu. I když investice směřovaly především do oblasti vybraných technologií ať již v živočišné, tak rostlinné výrobě, rozsah investování stagnuje a klesá. Přes růst produktivity práce není sektor dostatečně ziskový a nevytváří zdroje potřebné k obnově a další intenzifikaci. Celé území leží v méně příznivých oblastech (LFA) Jihočeského kraje.

Méně příznivé zemědělské oblasti (LFA) v Jihočeském kraji

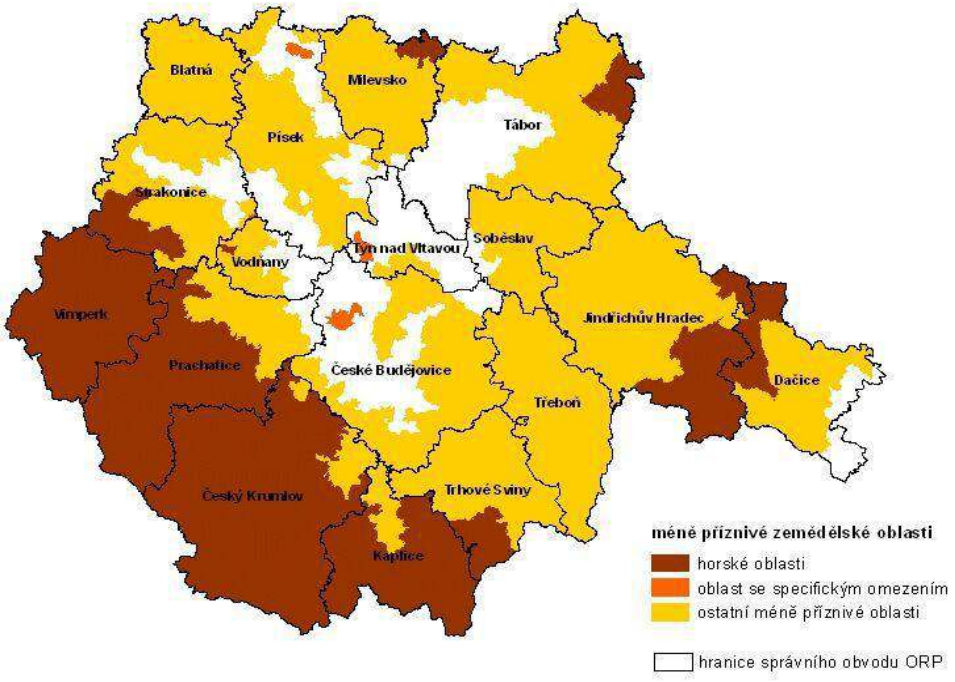

Obrázek 25: Méně příznivé zemědělské oblasti v Jihočeském kraji

Zemědělství má důležitou roli v péči o krajinu a výrazný vliv na charakter krajiny MAS Vodňanská ryba. Zemědělská výroba je úzce vázána na klimatické a půdní podmínky. Jedním z mnoha faktorů ovlivňující zemědělskou produkci je půda a s ní související riziko degradace půd. Půda je neobnovitelný přírodní zdroj, který vlivem vodní eroze, okyselováním, ztrátou humusu, utužením, podmáčením, zasolováním a kontaminací ztrácí svoji úrodnost. Dalším faktorem, který ovlivňuje zemědělskou produkci, je voda. Nedostatek vody stejně jako urychlený odtok vody z krajiny, znečištění podzemních i povrchových vod sedimenty, dusičnany či jinými látkami působí nejen na zemědělskou produkci, ale i na kvalitu vody určenou pro spotřebu obyvatelstva území MAS. Následky intenzivního zemědělského hospodaření jsou v zemědělské krajině stále ještě patrné. Vysoké procento zornění a ztráta krajinných prvků (remízky, meze, stromořadí, keřové porosty, mokřady a solitérní stromy) vedly ke snížení počtu drobných savců, ale zejména ptáků vázaných na zemědělskou krajinu. Vodní eroze na zemědělské půdě hrozí tam, kde je orná půda využívána v nadměrně velkých půdních celcích, nerespektujících proměnlivost reliéfu krajiny a nerespektujících vhodný způsob obhospodařování půdy.
V oblasti zemědělství se území MAS Vodňanská ryba vyznačuje značnou převahou malých zemědělců, hospodařících většinou na plochách nepřekračujících 200 - 500 ha celkem, přičemž samotné půdní bloky většinou leží na výměře cca 50 ha. Výjimkou je oblast Vodňanska, kde jsou lány větší, ovšem často jsou členěny polními cestami. Na území MAS Vodňanská ryba není indikována výrazná převaha pěstování jediné plodiny, kterou v posledních letech bývá v jiných územích především řepka. Zde jsou pěstovány zejména různé druhy obilí, které je mimo primární produkci zrna využíváno také pro potřeby chovu skotu (sláma – podestýlka), dále ve větší míře kukuřice (krmivo). Na nezanedbatelné ploše (21,86% zemědělské půdy) je udržován travní porost a vícekrát do roka je tak získáváno seno. Informace byly zjištěny přímou konzultací se zástupci zemědělců v území MAS. Tito zemědělci se částečně zaměřují na ekologické zemědělství, několik nabízí i doprovodné služby v rámci cestovního ruchu. Tuto diverzifikaci činností je velmi účelné podporovat. Ve většině případů malí zemědělci nemají dostatek prostředků na pořizování moderní mechanizace a často využívají ke své činnosti stroje v rámci pronájmu. Vzhledem k orientaci na ekologické hospodaření se oslovení zástupci domnívají, že by i ostatní malí zemědělci měli zájem o podporu prodeje ze dvora či na malých místních trzích, event. zásobování konečných spotřebitelů prostřednictvím pojízdných prodejen. Tato oblast je v regionu doposud v začátcích, přestože zde funguje od r. 2012 systém regionálního značení – značka „Prácheňsko-regionální produkt“, která byla zavedena ve spolupráci s Asociací regionálních značek. Tato regionální značka produktů a služeb podporuje na bázi stavovské příslušnosti zvyšování kvality a zároveň efektivně propaguje celý region. Systém regionálního značení byl od r. 2016 zastřešen také fungujícím destinačním managementem – turistická oblast Prácheňsko a Pošumaví.
V současné době v ČR výměra orné půdy stále klesá a výměra trvale travních ploch a lesní půdy stoupá. Přírodní plochy mizí hlavně z okolí větších měst a tempo se zrychluje. Na vině je podle odborníků především suburbanizace - tedy rozšiřování měst, výstavba nových obytných prostor, jako jsou například satelitní městečka, hypermarketů, parkovišť, průmyslových objektů, skladovacích prostor a těžba na tzv. volné louce. Velká města se rozšiřují a příměstské území je zastavováno novými domy.
Tento vývojový trend v České republice není na území MAS Vodňanská ryba výrazně patrný. Je to bezpochyby tím, že MAS Vodňanská ryba je venkovským regionem bez

masové výstavby či budování rozsáhlé infrastruktury. Zemědělství k životu místních obyvatel od nepaměti patří, odpovědné hospodaření v krajině směřuje k dosažení dlouhodobě udržitelné ekologické stability, včetně stabilizace odtokových poměrů a místního klimatu i zvyšování biodiverzity. Podstata udržitelnosti takového hospodaření tkví v důsledném a šetrném využívání místních zdrojů a zajištění co nejvyšší zaměstnanosti.



Obrázek 26: Podíl zemědělské půdy na k. ú. obcí Jihočeského kraje

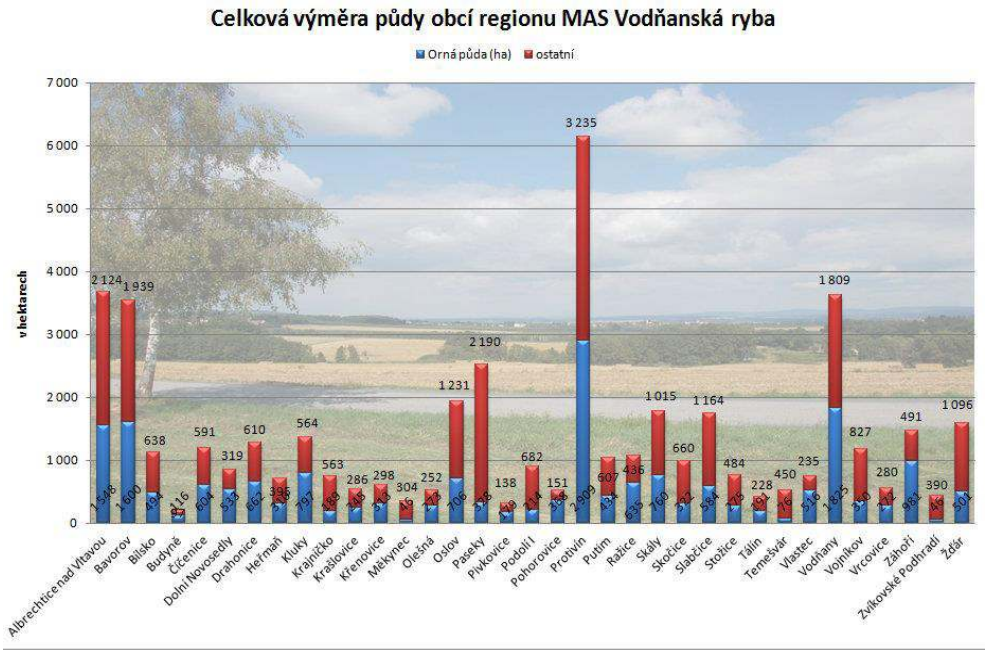

Obrázek 27: Výměra půdy v obcích MAS

Půdní fond MAS Vodňanská ryba

MAS Vodňanská ryba	Celková výměra	Orná půda	Zahra-dy	Ovoc-né sady	Trvalé travní porosty	Zemědělská půda	Lesní půda	Vodní plochy	Zastavěné plochy	Ostatní plochy
Albrechtice n. V.	3672	1547	47	4	298	1895	1349	243	37	147
Bavorov	3539	1600	37	17	510	2165	953	113	43	264
Bílsko	1133	492	9	1	189	691	367	10	9	57
Budyně	214	116	1	0	27	145	44	3	2	19
Číčenice	1195	604	15	3	131	753	208	90	17	127
Dolní Novosedly	852	533	24	6	155	719	60	11	14	48
Drahonice	1272	661	15	4	123	803	346	60	13	49
Heřmaň	705	310	16	-	82	408	199	24	10	64
Kluky	1361	797	23	14	170	1004	274	16	24	43
Krajníčko	752	189	5	-	134	328	380	3	8	34
Krašlovice	531	245	5	1	150	401	62	17	12	39
Křenovice	611	312	5	-	82	400	183	2	8	18
Měkynec	350	46	4	-	189	239	82	4	3	23
Olešná	525	273	8	-	14	294	145	45	7	35
Oslov	1937	706	10	-	119	834	832	196	15	60
Paseky	2 518	328	12	2	53	395	2063	4	8	48
Pivkovice	317	179	3	-	70	252	44	2	3	16
Podolí I	896	214	17	0	52	283	517	31	12	53
Pohorovice	519	368	4	2	55	429	56	2	6	26
Protivín	6144	2909	78	4	828	3819	1510	237	105	473
Putim	1041	432	11	2	211	656	188	82	14	101
Ražice	1071	635	11	-	199	846	82	56	16	71
Skály	1 775	760	12	1	240	1012	590	72	15	87
Skočice	982	322	7	-	139	468	452	12	11	37
Slabčice	1748	584	23	1	310	916	645	74	19	94
Stožice	759	275	10	-	213	498	190	4	8	59
Tálín	419	191	11	-	57	258	55	67	8	31
Temešvár	526	76	5	-	32	113	326	63	4	20
Vlastec	750	516	12	1	82	611	92	5	9	33
Vodňany	3634	1813	81	109	467	2470	333	386	102	343
Vojníkov	1 178	350	8	1	87	446	653	37	8	34
Vrcovice	551	271	8	1	41	321	170	11	7	42
Záhoří	1472	980	22	1	143	1145	212	13	22	79
Zvíkovské Pod.	436	46	7	0	5	59	241	110	5	22
Žďár	1597	501	10	0	198	709	787	31	12	58
CELKEM	**41 511**	**20181**	**576**	**175**	**5 855**	**26 785**	**14 690**	**2 136**	**616**	**2 754**

Tabulka 22: Půdní fond v hektarech - obce MAS Vodňanská ryba

Obrázek č. 28 Rozdělení půdního fondu- Zdroj:ČSÚ (Regionální statistiky/MOS k 31. 12. 2014)

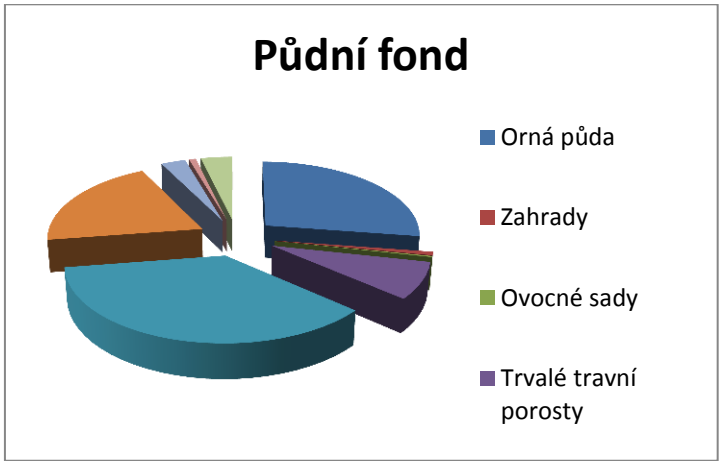

Podíl zemědělské půdy na katastrálním území obcí MAS Vodňanská ryba

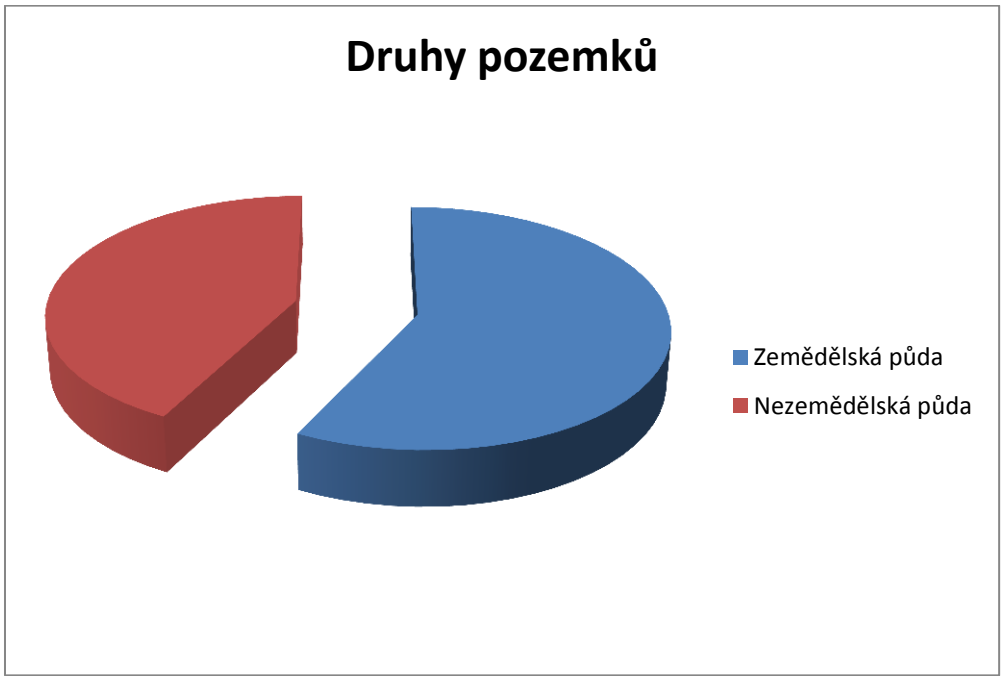

Obrázek 29: Druhy pozemků v ha
Zdroj: ČSÚ (Regionální statistiky/MOS k 31. 12. 2014)

64,53% celkové výměry pozemků v MAS Vodňanská ryba tvoří zemědělská půda, což je o 14,53% více, než činí průměr v Jihočeském kraji.

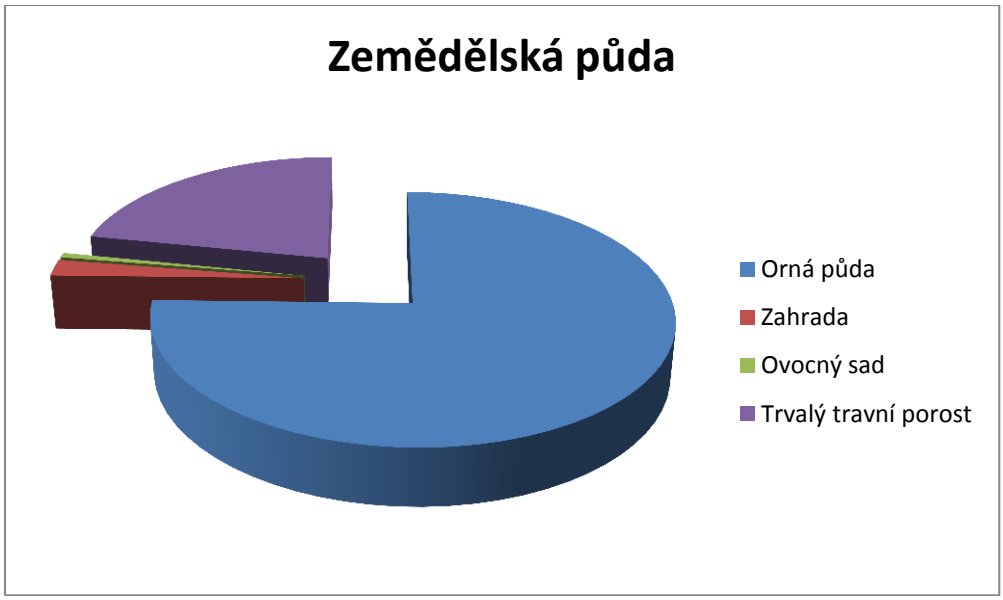

Obrázek 30: Rozdělení zemědělské půdy
Zdroj:ČSÚ (Regionální statistiky/MOS k 31. 12. 2014)

75,35% zemědělské půdy v MAS Vodňanská ryba je orná půda a 21,86% tvoří trvalý travní porost.

Z grafů pozemkové struktury jednotlivých obcí, které tvoří samostatnou přílohu CLLD je patrné následující: V 15 obcích z celkového počtu 35 je převažující orná půda v hodnotách od 50% až do 75% celkové rozlohy jednotlivých obcí, v 14 obcích zabírá od 30% do 49% území. Z toho je patrný zemědělský charakter území MAS Vodňanská ryba. Další důležitou položkou jsou lesní pozemky, které vykazují vysoké hodnoty v 9 obcích, od 43% do 84%. Zde je patrná souvislost především s nadmořskou výškou obcí (cca od 400 m n. m výše) a jejich polohou v Píseckých horách, neboť se jedná především o obce regionu Písecka. Dále následují trvalé travní porosty, vodní plochy a ostatní plochy.

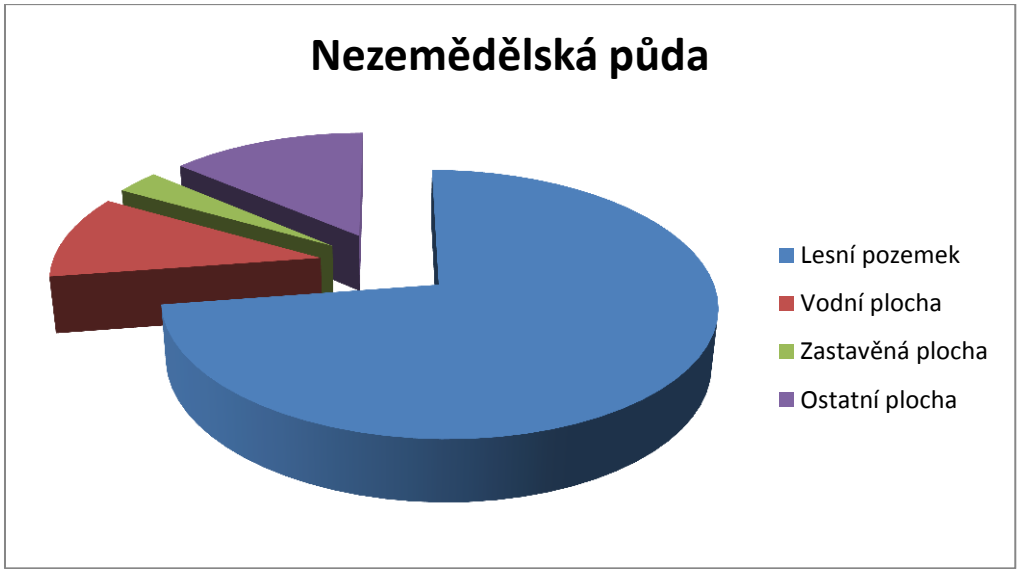

Obrázek 31: Rozdělení nezemědělské půdy
Zdroj:ČSÚ/Regionální statistiky/MOS k 31. 12. 2014)

73% nezemědělské půdy tvoří lesy.

V oblasti MAS Vodňanská ryba se vyskytuje poměrně chudá fauna nižšího lesnatého pásma. Nízká druhová bohatost souvisí s převažujícím nepříznivým složením lesních porostů (www.cittadella.cz). V současné době dochází k postupnému zlepšování druhové skladby lesů. Upřednostňuje se výsadba původních dřevin, čímž se zlepšuje genetická kvalita porostů. Snižuje se zastoupení smrku v lesních porostech, i když následky monokulturního pěstování smrku na nepřirozeném stanovišti jsou v lesích stále patrné.

Vlastnické vztahy v lesích ČR:
Státní podnik Lesy ČR hospodaří na ploše 1,3 mil ha, Vojenské lesy a statky na cca 124 tis. ha, ostatní státní lesy (národní parky, krajské lesy apod.) spravují cca také 124 tis. ha. Z celkové výměry lesů tak stát spravuje cca 60 %, fyzické osoby 19 %, obce 17 %, právnické osoby 3 % a družstva 1 %. V roce 2013 začal proces předávání majetku církvím, což by se mělo dotknout cca 10 % plochy lesů v majetku státního podniku Lesy ČR.

Obrázek č. 32 Vlastnické vztahy lesů v ČR *Zdroj: ÚHÚL*

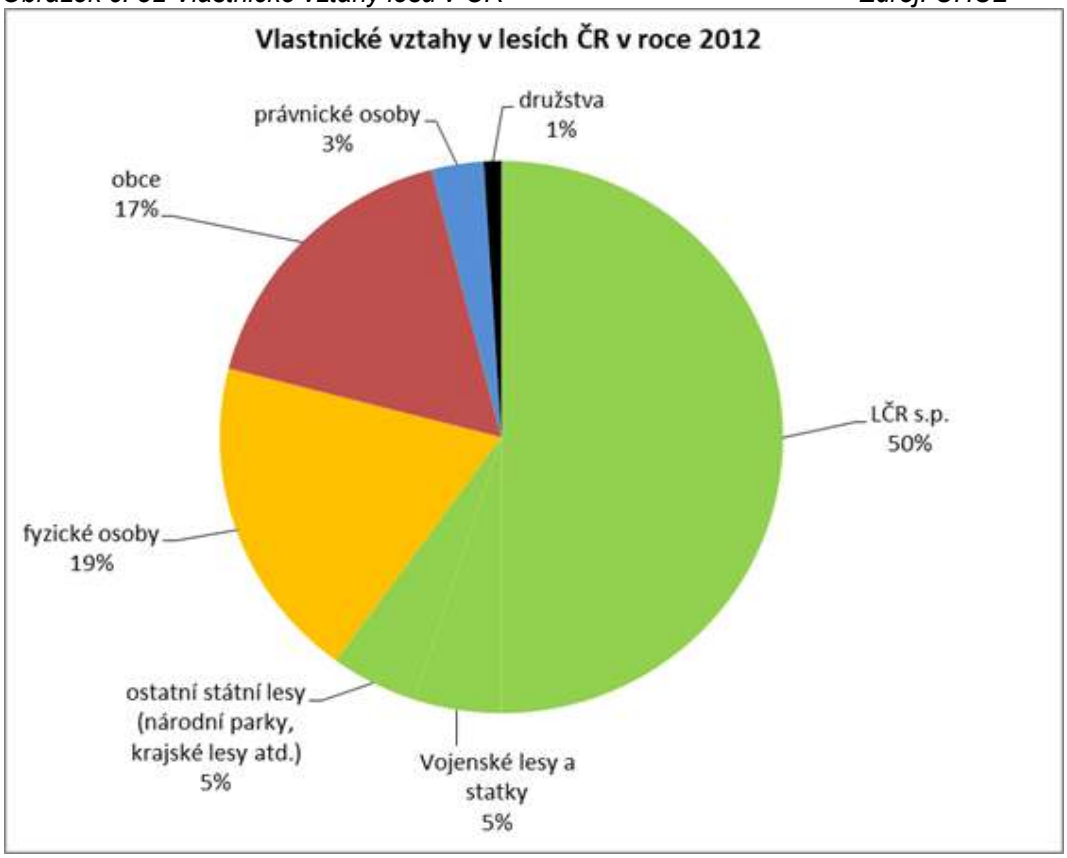

Vlastnické vztahy v lesích ČR (r. 2012)

Vlastnictví		Porostní plocha	
		(v tis.ha)	%
Státní lesy		1.553	59,80
z toho	Lesy ČR, státní podnik	1.306	50,27
	Vojenské lesy a statky ČR, s. p.	124	4,78
	Ministerstvo životního prostředí (národní parky, AOPK)	96	3,70
	krajské lesy (střední školy aj.)	3	0,11
	ostatní	23	0,94
Nestátní lesy		1.044	40,20
z toho	Obecní a městské lesy	436	16,79
	Soukromé lesy	576	22,18
	Lesní družstva obcí	31	1,17
	Lesy církevní	1	0,06
Celkem		2.597	100,00

Tabulka č. 23 Vlastnické vztahy v lesích ČR
Zdroj: ÚHÚL

Na území MAS Vodňanská ryba jsou lesní pozemky, které tvoří zhruba jednu třetinu celkové výměry území, ve vlastnictví státu, ve vlastnictví měst a obcí a v soukromém

vlastnictví. Lesy České Republiky, s. p., zaujímají 59 %, a jsou největším vlastníkem lesů v daném území. Lesy ČR zřizují na území MAS Vodňanská ryba 1 lesní správu, a to LS Vodňany. Jejich hlavní náplní je obhospodařování lesního majetku ve vlastnictví státu a správa toků (konkrétně ST Vltava), která pečuje o určené vodní toky a bystřiny.
Dalšími významnými vlastníky lesních pozemků jsou lesy ve vlastnictví měst a obcí, které zaujímají 26 % lesní plochy. Cca 15 % lesní půdy je v drobném vlastnictví fyzických osob a právnických osob. Drobné vlastnictví v lesním hospodářství s sebou nese řadu nevýhod, zejména pak nedostatek finančních prostředků na nákup nářadí a mechanizace, zaměstnávání nekvalifikovaného personálu a s tím spojené nedostatečné zkušenosti s pracemi v lese. Využití těžené dřevní hmoty je pak nedostatečné a nedochází tak k jejímu optimálnímu zhodnocení. Vždy platilo a bude platit, že technicky špičkový stroj si může koupit kdokoliv, kdo na něj „sežene“ peníze, ale život tomuto stroji vdechne jen kvalifikovaný a motivovaný člověk.

Lesnické technologie
Z vlastního šetření bylo zjištěno, že se majitelé lesů v mnoha případech potýkají z nevyhovující nebo nedostatečnou lesnickou infrastrukturou. Tento problém tak značně limituje jejich aktivity a konkurenceschopnost.
Vlastníci lesů mají převážně dostatek ručního nářadí pro ruční práce při těžbě dřeva (např. dřevorubecké pily, sekery univerzální, štípací i odvětvovací), horší situace je v oblasti těžebních strojů používaných k těžební činnosti. Chybí stroje jednooperační (např. káceče, odvětvovače, štěpkovače i přibližovací prostředky) a víceoperační (např. procesory: odvětvují, zkracují a případně třídí, ale nekácí, i harvestory: kácí, odvětvují, zkracují a případně třídí. Tyto investice by usnadnily vlastníkům lesů těžkou manuální práci a zvýšily by jejich konkurenceschopnost. Podobná situace je také v oblasti soustřeďování dřeva: vlastníci lesů postrádají při soustřeďování dřeva komplexně mechanizované stroje, kdy soustřeďování dřeva je realizované bez dotyku lidské ruky s použitím vyvážecích souprav a vyvážecích traktorů (forwarderů). Potřebovali by ale ke své práci v lese i finančně méně náročné stroje jako jsou speciální lesní kolové či pásové traktory, univerzální kolové traktory či malotraktory. Odvoz dříví je v současné době prakticky kompletně realizován motorovými vozidly pro odvoz dříví (např. traktory, vyvážeče, nákladní automobily apod.), kterých také není v území dostatek. Při zalesňování lesů jsou stále využívány, a tudíž jsou potřebné stroje pro přípravu jamek, jamkovače, lesní pluhy, secí a sázecí stroje aj.
Majitelé lesů v území MAS Vodňanská ryba se hlásí k trvale udržitelnéhohospodaření v lesích, proto prosazují šetrné technologie těžby, přibližování a následného transportu dříví. Cílem je zabránit škodám na lesních porostech a lesní půdě správnou volbou technologického procesu a současně i minimalizovat náklady na těžební činnost v lesích.
Vlastníci lesů péčí o své lesy přinášejí, vedle produkce obnovitelné suroviny, zaměstnanost a to především do venkovských oblastí a přispívají tak k jejich stabilitě a rozvoji. Udržují a zlepšují kvalitu životního prostředí, rozvíjejí další ekologické hodnoty, ovlivňují vzhled a funkce krajiny a vytvářejí příležitosti pro příjemnou relaxaci a sportovní vyžití.

Lesní cesty
Vzhledem k vysoké zalesněnosti území MAS Vodňanská ryba, je zde mnoho lesních cest. Lesní cesty, které bývají ve vlastnictví majetele lesa, jsou účelové pozemní komunikace, které jsou součástí lesní dopravní sítě, jsou určena k odvozu dříví,

dopravě osob, materiálu, pro průjezd speciálních vozidel (požární, zdravotní služba), ale může sloužit i jiným účelům např. k turismu.
Na území MAS Vodňanská ryba jsou tyto kategorie lesních cest:

- *Lesní cesta 1.třídy* - označení 1L – cesta s celoročním provozem, s vozovkou umožňující zimní údržbu. Minimální šíře 4m, max. podélný sklon 10% - 12% v krátkých horských úsecích. Jsou to páteřní lesní cesty.
- *Lesní cesta 2.třídy* - označení 2L – cesta umožňující sezónní provoz, povrch většinou zhutněné drcené kamenivo, či prašný – v případě únosného podkladu. Minimální šíře 3,5m, max. podélný sklon 12%. Tyto cesty zpřístupňují větší lesní celky
- *Lesní cesta 3.třídy* - označení 3L – tzv. traktorky či svážnice, cesta je sjízdná pro traktory a speciální přibližovací prostředky či terénní vozidla. Min. šíře by neměla být menší než 3m, povrch může být provozně zpevněn, částečně zpevněn, či nezpevněn. Po těchto cestách se dostaneme k jednotlivým porostům.
- *Lesní cesta 4.třídy* - označení 4L – přibližovací cesta, či linka pro stahování dřeva po spádnici. Min. šíře 1,5m, povrch nezpevněn, může být i s organickou vrstvou půdy. Slouží ke zpřístupnění porostního nitra, je sjízdná pouze pro traktory nebo speciální lesní stroje.

Šetřením v území byly zjištěny následující nedostatky v lesní síti cest v regionu MAS Vodňanská ryba:

- nízká hustota lesních cest a lesních stezek (chybí cca 25 km),
- technologická zastaralost lesních cest kategorie 1L a 2L, konstrukce těchto cest je dimenzována na odvozné soupravy v celkové váze max. 30 tun (pro použití nákladních vozů např. LIAZ, Praga, V3S apod.),
- nedostateční šíře, nedostatečná velikost oblouků lesních cest,
- nedostatečná síť přibližovacích cest a přibližovacích linek,
- nedostatečné množství a velikost skládek dřeva,
- nedostatečné opravy lesních cest kategorie 1L a 3L,
- nedostatečné opravy a údržba krajnic lesních cest, které, nejsou-li funkční, zapřičiňují nedostatečný a pomalý odtok srážkové vody,
- poddimenzované průměry trubních propustů aj.

Tyto nedostatky si majitelé lesů uvědomují, ale především ti drobnější nemají dostatek finančních prostředků na jejich odstranění. V území MAS Vodňanská ryba je potřebné přednostně vyřešit především:

- rozšíření km lesních cest a lesních stezek,
- optimalizovat základní síť přibližovacích a odvozních cest,
- zkvalitnit příčné a podílné odvodnění lesních cest tak, aby nedocházelo ke splavování zeminy z lesů do zastavěného území.

Tyto potřeby území budou alespoň částečně naplněny, pokud získají investiční prostředky na výstavbu, opravu a rekonstrukci lesních cest největší vlastníci lesů v území MAS a to s. p. Lesy ČR a obce.

Rekreační funkce lesa

Popularita volnočasových aktivit a především cyklistiky v posledních dvou desetiletích vzrůstá. Rekreační funkce lesa se dostaly do centra zájmu, z čehož vyplývá, že lesnictví musí zajistit nejen produkci dřeva, ale i další funkce. S rekreační funkcí je spojeno přes 90% návštěv lesa (MZe 2011).
Existence lesního porostu v regionu MAS Vodňanská ryba přirozeně zabezpečuje

možnost jeho rekreačního využití. Les obyvatelé a návštěvníci území využívají především na procházky, k rekreačnímu sportování nebo např. k výkonu myslivosti, rybaření nebo sběru plodů. Intenzivně využívané jsou příměstské lesy (Vodňany, Protivín), které mají mnohdy charakter lesoparku nebo parku, a lesy v chatových a rekreačních oblastech, kterých je v území MAS Vodňanská ryba, vzhledem k charakteru území, velmi mnoho především v Píseckých horách.
Významným legislativním krokem k zajištění možnosti rekreačního využití lesů je zakotvení práva vstupovat do lesa v lesním zákoně. Rekreační funkce lesa tak spočívá ve volném využívání lesa návštěvníky a uplatňuje se vytvářením zdravotně, esteticky a psychoemocionálně působivého lesní prostředí. To je často přizpůsobené potřebám a zájmům návštěvníků lesa. Z hlediska rekreační funkce lesa je cílem lesního hospodářství zdravý les, odolný proti živlům a škůdcům, esteticky utvářený, se starými mohutnými stromy, dlouhými lesními okraji, mozaikovitě složený, zpestřený nelesními plochami a s vyhlídkami do krajiny.
V lesích MAS Vodňanská ryba se mohou návštěvníci volně pohybovat po lesních pěšinách, které se zřizují tak, aby podchytily zajímavá místa. Jsou přístupné pouze pěšky a spojují jinak nepřístupná místa (turistické stezky, naučné stezky např. Zelendárky u Protivína). Povrch chodníků je výhradně přírodní (přirozené podloží, kámen, dřevo).
Další možností pohybu v lese je využití lesních stezek - navrhují se dle účelu (cyklistická, jezdecká, pěší). Je odhadováno, že cca 40% cyklotras je vedeno po účelových komunikacích (KČT 2012).
Majitelé lesů, ale i nájemci či pachtýři v území MAS Vodňanská ryba mají dle zjištění zájem rozvíjet rekreační funkce lesa vybudováním vybavením lesů různým odpočívadly, přístřešky, informačními tabulemi, herními a fintes prvky, značenými stezkami atd.

Polní cesty
Polní cesty jsou druhem účelové komunikace, které slouží zejména zemědělské dopravě a můžou plnit i jinou dopravní funkci, jako cyklistická stezka nebo stezka pro pěší. Nazývají se tak nejen cesty mezi poli, ale i jinde ve volné krajině (nejde-li o lesní cestu) – přímou definici polní cesty však české zákony neobsahují. Obvykle se jako polní cesta označují zpevněné i nezpevněné komunikace v krajině, které nejsou evidovány jako silnice ani jako místní komunikace a umožňují provoz motorových vozidel; pokud neumožňují, označují se jako stezka nebo pěšina.
Polní cesty slouží ke zpřístupnění staveb a pozemků vzdálených od silnic či místních komunikací vlastníkům pro účely dopravy a zemědělské výroby a jejich napojení na síť silnic, místních komunikací, lesních cest nebo jiných účelových komunikací a ke zpřístupnění krajiny a propojení důležitých bodů ve volné krajině s ohledem na vedení turistických tras (pěších, cyklistických, jezdeckých, lyžařských). Účelem polní cesty může být i vyloučení účelové zemědělské dopravy ze silnice.
Polní cesty vznikají zejména dlouhodobým faktickým užíváním. Ze zákona o pozemních komunikacích vyplývá, že pokud je nějaká cesta prokazatelně používána již delší dobu neuzavřeným okruhem osob, tj. veřejností, tak se jedná o veřejně přístupnou účelovou komunikaci, i kdyby nebyla vedena v žádné evidenci.
Polní cesty a vegetace kolem nich dotváří ráz krajiny a zvyšují její biodiverzitu, trvalým a výrazným způsobem ohraničují pozemky a katastrální území. Polní cesty mohou mít význam v protierozní ochraně půdy a vodohospodářství.
Na území MAS Vodňanská ryba se nacházejí tyto kategorie polních cest:

- *Hlavní polní cesty* - návrhová šířka 7 až 4 metry, návrhová rychlost 50 až 30 km/h, jedno- i dvoupruhové, pro svoz z oblasti 50 až 500 ha
- *Vedlejší polní cesty* - návrhová šířka 4,5 až 3,5 metrů, návrhová rychlost 30 km/h, jednopruhové, pro svoz z oblasti 50 až 200 ha
- *Doplňkové polní cesty* - návrhová šířka 3,5 až 3 metry, návrhová rychlost 30 km/h, jednopruhové, nezpevněné

Polní cesty v území MAS (převážně vedlejší a doplňkové) vedou většinou např. od areálu zemědělské farmy k poli, které patří farmě nebo jej zaměstnanci farmy dle smlouvy obhospodařují. Polní cesta slouží vlastníku nemovitostí k jejich spojení (pole - areál farmy), což je přirozeně potřebou vlastníka - uživatele. Další případy využívání polních cest v území je např. napojení zemědělské farmy na místní komunikaci v obci. Dopravní cesty sloužící k obhospodařování zemědělských a lesních pozemků jsou dalším typickým druhem účelové komunikace v území MAS. Vesměs jde o polní a lesní cesty, které nemají charakter stavby, komunikace vznikly například pouhým vyježděním cesty v terénu. Jejich funkcí je především možnost obhospodařovat zemědělské a lesní pozemky. Vlastníkem je majitel (majitelé) pole (lesa), v našich podmínkách jde téměř vždy o více vlastníků, dosti často jsou vlastníky i veřejné instituce (Pozemkový fond, Úřad pro zastupování státu ve věcech majetkových). Z tohoto důvodu bývají polní cesty ve špatném technickém stavu a potřeby jejich oprav či obnovení zaniklých cest jsou v území veliké. Vlastníci zemědělských pozemků se v řadě případů také potýkají s obtížnou dostupností na své pozemky. Tento problém je způsoben především neuspokojivým stavem polních cest, což se ve výsledku projevuje i na zvýšeném opotřebovávání zemědělské techniky.
Opravy či obnovení zaniklých polních cest by také napomohlo k vzájemnému propojení obcí, vzájemným návštěvám obyvatel sousedních obcí, rozvoji turismu

Na území MAS Vodňanská ryba se nachází stovky kilometrů lesních cest, které je nutno obnovit pro současné podmínky využití. Na našem území jsou využívány kromě účelu dále k pěší lesní turistice (houbaření), pokud technický stav vyhovuje cykloturistice a v neposlední řadě hipoturistice. Důvodem vyhledávání této aktivity je čistá příroda a značné množství hub a jiných lesních plodů a turisticky atraktivních míst. Bohužel obliba těchto turistických činností má často neblahý vliv na životní prostředí i na zdraví lidí. Jedním z řešení této problematiky je vybavit lesy naučnými informačními tabulemi, bezpečnostními prvky např. oprava mostků, cest, zábradlí atd., usměrňujícími např. závorami, ukazateli a odpočinkovými místy s patřičným mobiliářem.

Pozemkové úpravy
Realizace pozemkových úprav úzce souvisí i s naplňováním programu obnovy venkova, který účinně motivuje obyvatele venkova k tomu, aby se nejen prostřednictvím samosprávy, ale i vlastními silami snažili o harmonický rozvoj plnohodnotného životního prostředí, udržování přírodních a kulturních hodnot krajiny a o rozvoj ekologického hospodaření. Neopominutelná je i související realizace tvorby krajinných programů, jako např. úprava vodohospodářských poměrů, obnova toků a nádrží, budování protierozní a povodňové ochrany území, systémů ekologické stability, biocenter a biokoridorů, obnova remízků nezbytných pro život drobné zvěře, zajištění lepší prostupnosti území vhodně zvolenou sítí polních cest a v neposlední míře dosažení estetické kvality krajiny za účelem zvýšení rekreačního efektu.

Pozemkové úpravy jsou jedním z klíčových faktorů pro rozvoj venkova. Prostřednictvím právě tohoto opatření je řešena problematika vlastnických vztahů pozemkové držby, nedostatečná zemědělská infrastruktura či absence prvků ekologické stability krajiny. Je na místě poukázat na komplikace spojené s majetkoprávními vztahy.
Pozemkové úpravy také nepřímo napomáhají rozvoji podnikání a mají nesporný efekt v oblasti udržitelného rozvoje.
Při provádění pozemkových úprav dochází k racionálnímu prostorovému uspořádání pozemků všech vlastníků půdy v daném katastrálním území a podle potřeby také k reálnému vytyčení těchto pozemků v terénu. Nedílnou součástí návrhu pozemkových úprav je i plán společných zařízení. Ten tvoří cestní síť a systém ekologických protierozních, hydrologických a krajinných opatření.
V současné době je zemědělsky využívána více jak polovina (57%) celkové výměry území MAS Vodňanská ryba**.** Způsob zemědělství je tedy jedním z hlavních činitelů, který podmiňuje fungování naší krajiny. Zásahy zemědělství do utváření krajiny jsou často dlouhodobé a v měřítku lidského života nevratné. Krajina prošla vlivem a působením člověka složitým vývojem, na kterém se podepsaly střídající se politické a hospodářské vlivy. V důsledku velkoplošného obdělávání půdy pak došlo k zániku polních cest, přirozených liniových prvků a dalších přírodních a krajinotvorných elementů. Pozemkové úpravy jsou tak jedním z klíčových faktorů pro rozvoj venkova. Pozemkové úpravy, jako účinný nástroj k revitalizaci a zatraktivnění venkovského prostoru, jsou investicí do krajiny, jsou odpovědí na hledání, jak napomáhat ochraně životního prostředí.
Bohužel na většině území MAS Vodňanská ryba zatím nedošlo k žádné komplexní pozemkové úpravě. Aby nedocházelo k další degradaci a likvidaci půdy, je nezbytně nutné využívat všechny dostupné prostředky k jejímu udržení v
co nejvyšší kvalitě a výměře. Do budoucna by tak mělo docházet k realizaci komplexních pozemkových úprav na celém území MAS .

Zvláštní pozornost si zaslouží oblast **cestovního ruchu**. Jihočeský kraj je považován za jeden z turisticky nejatraktivnějších regionů České republiky. Předpoklady pro rozvoj cestovního ruchu jsou zde oproti jiným regionům České republiky nadstandardní – zejména díky bohatému propojení přírodního, kulturního a historického bohatství. Území MAS Vodňanská ryba je atraktivní, ekologicky nezatížené, esteticky hodnotná turistická destinace, s unikátní přírodou. Vyznačuje se těmito základními charakteristikami: - rovinatá krajina, malebná příroda s dominancí rybničních soustav, řek, lesů, luk a polí - klidné prostředí, předurčené pro odpočinek, relaxaci a zlepšování zdravotního stavu - příhodné podmínky pro pěší turistiku, cyklistiku, hipoturistiku - přítomnost řady historických, architektonicky cenných, kulturních a unikátních technických památek - bohatá folklórní tradice (např. tradice prácheňských krojů) - široká nabídka kulturních, sportovních a společenských akcí.
Počet statisticky vykázaných přenocování domácích i zahraničních turistů v Jihočeském kraji i přesto dlouhodobě klesá. U domácího cestovního ruchu tak došlo k určité stabilizaci po drastickém propadu v roce 2007 (vice než 19% pokles v počtu přenocování domácích turistů). V době ekonomické recese, která negativně působí na vývoj segmentu cestovního ruchu, může Jihočeský kraj těžit z pověsti tradičního místa pro spokojenou dovolenou a z faktu, že lze očekávat návrat tuzemských turistů, kteří budou v menší míře cestovat na dovolenou do zahraničí.

Zahraniční turisté se podílejí na celkovém počtu přenocování přibližně 32 %, nejčastějšími návštěvníky jsou turisté z Německa, Rakouska, Nizozemí, Slovenska a USA. Významným faktorem, který ovlivňuje návštěvnost kraje, je sezónnost – hlavní turistická sezóna začíná přibližně v polovině června a končí v polovině září. Atraktivita Jihočeského kraje je dána především geografickou polohou, přírodním bohatstvím, četnými kulturními a historickými památkami a obecně vhodnými podmínkami pro rozvoj pěší turistiky, cykloturistiky a rodinné dovolené spojené se zážitky.

Převážná část území MAS Vodňanská ryba má velmi dobré podmínky pro rozvoj cestovního ruchu, i když vesměs se jedná o podmínky umožňující výhradně sezónní využití. Nosným bodem cestovního ruchu jsou výjimečné podmínky dané vodními toky i vodními rekreačními nádržemi (rybníky), lesy a celkovým přírodním prostředím i některými mimořádně cennými památkami historickými. Tuto regionální atraktivitu jako celku potvrzuje veliký počet individuálních rekreačních objektů (chalupy, chaty) i existence objektů ve vlastnictví velkých podniků a institucí.

Návštěvnost území MAS Vodňanská ryba vykazuje velkou sezónnost, největší návštěvnost je v letních měsících (červenec, srpen). Podle provedených průzkumů mezi návštěvníky, provozovateli ubytovacích a stravovacích zařízení a dalšími subjekty v cestovním ruchu, se sezónnost charakteru návštěvnosti regionu potvrdila. Je logické, že mimosezónní nabídka v cestovním ruchu je z globálního pohledu nedostatečná, mnoho provozovatelů se proto snaží provozem v letních měsících vydělat prostředky pro přečkání zimní pauzy a nesnaží se tuto situaci nijak výrazně řešit (napravit či změnit), aniž by měli jasnou vizi jak změnit nepoměr hlavní sezóny a doby mimo sezónu.

Podnikatelé v cestovním ruchu uváděli průměrnou vytíženost svých zařízení v letní sezóně 70%, v období mimo sezónu 30%. Z dotazníkových šetření dále vyplynulo, že 23% návštěvníků přijíždí do regionu na jaře a na podzim, 66% v létě, a zhruba 11% v zimním období. Tato sezónnost, resp. míra vytížení zařízení v cestovním ruchu má za následek také značnou závislost nabídky práce na právě probíhající sezóně. V letních měsících nabídka práce citelně stoupá, k čemuž kromě oblasti pohostinství, ubytování a dalších služeb v cestovním ruchu, přispívá částečně také oblast zemědělství.

Převažující důvody návštěvy území MAS Vodňanská ryba jsou následující:

- poznání – návštěvy turistických atraktivit, historie, architektura, kultura, folklór apod. (35% návštěvníků)
- relaxace – rekreace, pobyt v přírodě, odpočinek, procházky apod. (25% návštěvníků)
- zábava – společenské aktivity s přáteli, hry, noční život, dobré jídlo, pití apod. (10%)
- návštěva příbuzných nebo známých (12%)
- turistika a sport – pěší túry, cykloturistika, vodáctví, vodní spotry,tenis, apod. (18%)

Při hodnocení atraktivit regionu MAS uvádí 65% návštěvníků jako nejlákavější atraktivitu turistické možnosti; 30% pěší turistiku, zbylých 35% cykloturistiku. Turisté oceňují rovinatý terén pro cykloturistiku, cyklotrasy kolem rybníků, upravenou a čistou krajinu v celém regionu. Další přitažlivost pro návštěvníky představuje poznávací turistika: množství historických, kulturních a technických památek, zámeckých a muzejních expozicí, přírodních zajímavostí. Podíl těchto turistů na celkové návštěvnosti je 15%. Je nutno podotknout, že stav některých památek z výše vyjmenovaných oblastí (zejména se jedná o sakrální stavby, drobnou sakrální

architekturu, ale i historické budovy a jejich okolí) jsou v zanedbaném stavu a je zapotřebí nalézt finanční prostředky na jejich rekonstrukci. Tyto skutečnosti byly zjištěny v rámci analýzy (jednání s NPÚ, církvemi a dalšími institucemi, jednání s místními samosprávami a dalšími vlastníky). Jejich revitalizací by byla podpořena rozmanitost nabídky cestovního ruchu. Lákavé jsou pro turisty dále návštěvy kulturních akcí; programová nabídka zahrnuje jak akce hudební, filmové a divadelní, tak i tradiční a folklorní. Množství pořádaných kulturních akcí se soustředí především do Vodňan a Protivína; stěžejním obdobím jejich konání je letní sezóna. S charakterem krajiny souvisí přitažlivost území MAS jako místa koupání, vodáctví a vodních sportů. Pro 8% turistů je tato atraktivita v regionu nejlákavější.
Jižní Čechy nemají mnoho unikátních, od jiných regionů výrazně se odlišujících turistických atraktivit. Svou profilaci by proto měl region postavit na propagaci unikátního mixu přírodního, kulturního a historického bohatství, které vytváří velmi dobré předpoklady pro využití cestovního ruchu ke všeobecnému rozvoji regionu.
V území MAS Vodňanská ryba se dá skvěle aktivně odpočívat jak v létě, tak i v zimních měsících. Návštěvníci si tak mohou vybrat ze široké nabídky outdoorových aktivit jako pěší turistika či cykloturistika a podnikat výlety po značených naučných stezkách, upravených cyklostezkách nebo jen tak do přírody. K zapůjčení jsou kola nebo koloběžky, návštěvníci využijí i in-line brusle. Pohodu na vodě si turisté vychutnají z raftů, kanoí nebo parníku, vodních ploch určených k rekreaci je tu dostatek. Děti (i dospělí) se mohou vyřádit na koupalištích. K území MAS Vodňanská ryba neodmyslitelně patří i rybaření a na své si přijdou, vzhledem k velké zalesněnosti území i houbaři.
Území MAS Vodňanská ryba je atraktivní destinací, místem zdravého životního prostředí s unikátní rybniční soustavou a řadou kulturních a historických památek. Návštěvnost území MAS se však v posledních letech snižuje. Navíc se region vyznačuje značnou sezónností cestovního ruchu, převaha návštěvníků přijíždí v letních měsících. Pracovní skupina se zaměřením na cestovní ruch definovala pět strategických oblastí pro rozvoj cestovního ruchu v regionu MAS, a jsou to:

- kulturně-poznávací cestovní ruch
- incentivní cestovní ruch
- venkovský cestovní ruch, agroturistika
- sportovní, rekreační a zájmové aktivity
- gastroturistika

Všechny tyto oblasti mají v regionu značný potenciál, mohou přilákat nové návštěvníky a díky své nezávislosti na počasí a ročním období dokáží prodloužit turistickou sezónu v regionu.
Jedním z potenciálů dalšího rozvoje cestovního ruchu v tomto regionu je gastroturistiku. Cílem je zkvalitnit a rozšířit dosavadní nabídku stravovacích možností na území MAS a spojit image regionu se specifickou lokální kuchyní. Stravovací zařízení v tomto regionu nedostatečně využívají potenciál tradiční (tj. rybí) kuchyně. Úroveň celé řady stravovacích zařízení nevyhovuje vzrůstajícím nárokům návštěvníků. Kvalita nabízených služeb navíc neodpovídá relativně vysoké cenové úrovni. Některé druhy zařízení zcela chybí (mléčný bar, kavárna s brzkou otevírací dobou), jiných je nedostatek (občerstvení levnějšího typu). Úroveň gastronomie a jednotlivých restaurací v regionu dosud není taková, aby byli spokojeni návštěvníci všech skupin. V regionu chybí jak zařízení s vrcholnou kvalitou gastronomie i ubytování, tak i zařízení rychlého občerstvení (např. bufety a stánky s občerstvením). Totéž lze v určité míře tvrdit o zaměstnancích, neboť celkově právě oblast služeb v cestovním ruchu trpí značnou fluktuací zaměstnanců, kteří se pravidelně snaží najít

takové zaměstnání, které jim bude zajišťovat celoroční příjem. To se projevuje například tím, že kuchaři, kteří projdou nákladným školením ve špičkovém hotelu, na konci sezóny opustí toto restaurační zařízení a zamíří do větších měst, ve kterých po nich bývá stálá poptávka.

Základní infrastruktura cestovního ruchu

Základní infrastruktura cestovního ruchu je tvořena ubytovacími a stravovacími kapacity v území.

Tabulka 24: Přehled ubytovacích zařízení k 31. 12. 2014

Obec název	RES - subjekty v CZ-NACE- I Ubytování, stravování a pohostinství k 31.12.2015 **Registrované podniky**	RES - subjekty v CZ-NACE- I Ubytování, stravování a pohostinství k 31.12.2015 **Podniky se zjištěnou aktivitou**	Hromadná ubytovací zařízení - hotely, motely k 31. 12. 2014	Hromadná ubytovací zařízení - penziony k 31. 12. 2014	Hromadná ubytovací zařízení - turistické ubytovny k 31. 12. 2014	Hromadná ubytovací zařízení - kempy, chatové osady k 31. 12. 2014	Hromadná ubytovací zařízení - ostatní k 31. 12. 2014
Albrechtice nad Vltavou	15	5	0	0	1	2	1
Bavorov	18	7	0	0	0	2	0
Bílsko	3	2	0	0	0	1	0
Budyně	0	0	0	0	0	0	0
Číčenice	9	1	0	0	0	0	0
Dolní Novosedly	5	2	0	0	0	0	0
Drahonice	1	0	0	0	0	0	1
Heřmaň	7	3	0	0	0	0	1
Kluky	5	3	0	0	0	0	0
Krajníčko	2	0	0	0	0	0	0
Krašlovice	5	3	0	0	0	0	0
Křenovice	2	1	0	0	0	0	0
Měkynec	0	0	0	0	0	0	0
Olešná	2	0	0	0	0	0	0
Oslov	5	2	0	0	0	1	0
Paseky	6	4	0	0	1	0	0
Pivkovice	1	0	0	0	0	0	0
Podolí I	6	4	0	0	0	2	0
Pohorovice	3	0	0	0	0	0	0
Protivín	59	22	1	1	0	1	1
Putim	7	3	0	0	0	2	0
Ražice	4	2	0	1	0	0	0
Skály	0	0	0	0	0	0	0
Skočice	7	2	0	0	0	0	0
Slabčice	5	3	0	0	0	1	1
Stožice	4	0	0	0	0	0	0
Tálín	1	0	0	0	0	0	0
Temešvár	3	2	0	0	0	1	0
Vlastec	2	2	0	0	0	0	0

Vodňany	98	50	1	2	0	1	2
Vojníkov	0	0	0	0	0	0	0
Vrcovice	0	0	0	0	0	0	0
Záhoří	11	6	0	0	0	0	0
Zvíkovské Podhradí	10	3	1	1	0	1	1
Žďár	1	1	0	0	0	0	0

Zdoj: ČSÚ - data pro mas

Z výše uvedené tabulky je patrný nízký počet fungujícíh hromadných ubytovacích zařízení (kempy, chatové osady a turistické ubytovny), jejichž kapacita bývá v hlavní sezóně trvale naplněna. Pro navýšení jejich počtu by bylo vhodné využít například některé nevyužívané budovy v majetku obcí, pokud pro ně obce nemají výhledově jiné využití. Kempů a chatových oblastí je na území MAS identifikováno celkem 15. Nicméně z šetření i statistik ČSÚ je patrná jejich koncentrace v okolí Putimi (chatová osada a kemp Soutok), Podolí I (chatová osada u Podolského mostu a kemp Podolsko), Albrechtic nad Vltavou (rekreační zařízení Nová louka, veřejné tábořiště Jehnědno, rekreační chaty Rejzíkov) a Bavorova (kemp s chatovou osadou Bavorov). V ostatním území nabídka je v tomto ohledu značně omezená. Obdobná je situace v oblasti hotelů. Hotely se nacházejí pouze ve dvou městech území (Vodňany a Protivín) a v obci Zvíkovské Podhradí, které je turisticky velice atraktivní zásluhou Zvíkovského hradu. Vzhledem ke snaze o rozvoj celé oblasti založené zejména na cestovním ruchu je tento počet nedostatečný. Navíc určitým handicapem je různá kvalita těchto zařízení a jejich zastarávání. Penzionů je na území MAS Vodňanská ryba identifikováno celkem 5, jsou opět soustředěné v městech či jejich blízkém okolí (Vodňany, Protivín, Ražice, Zvíkovské Podhradí). Tento stav je neuspokojivý, podpora jejich výstavby, ale i zlepšování stavu již fungujících, je nanejvýš žádoucí. Turisty velice využívané je ubytování v soukromí (soukromé domy, pokoje, apartmány), které se nabízí téměř v každé obci území MAS Vodňanská ryba. Tento typ ubytování není však podrobněji zmapován, neboť se velice často mění v závislosti na rozhodnutí majitelů domů, zda omezí své vlastnické právo ve prostěch návštěvníků regionu.
Možnosti stravování nabízejí pohostinství, restaurace, hotely, kempy aj. po celém území MAS Vodňanyká ryba. Tato infrastruktura je poměrně bohatá, chybí pouze v těch nejmenších obcích regionu.

Cykloturistika
Území MAS Vodňanská ryba je díky převážně rovinnému charakteru krajiny, zachovalé přírodě, množství kulturních památek a husté síti komunikací doslova předurčeno pro cykloturistiku. Síť cyklotras je vhodná nejen pro sportovně založené cyklisty, ale vyhovuje i rodinám s dětmi a seniorům. Je možno konstatovat, že cykloturistika v regionu MAS Vodňanská ryba tvoří jednu velice důležitou součást cestovního ruchu. V současné době územím MAS Vodňanská ryba prochází mnoho turistických tras, region MAS má obecně, vzhledem k charakteru území, na němž se rozkládá, velmi dobré podmínky pro rozvoj cykloturistiky, která je významným zdrojem návštěvníků zdejších měst a obcí. V poslední době dochází k velkému rozvoji hlavně cyklotras a nově jsou značeny i stezky pro jízdu na koni. Vzhledem k charakteru území (převážně rovina) by zde byly vhodné podmínky i pro zimní turistiku ale trasy pro zimní turistiku nejsou zatím značeny.

V Jihočeském kraji byla vybudována síť páteřních tras převážně podél toků velkých řek s propojením turisticky významných míst a současně respektováním alespoň základního členění dálkových tahů na směry severojižní a západovýchodní. Nadací Jihočeské cyklostezky jsou představovány pilotní projekty Otavské a Vltavské cyklocesty.
Územím prochází Vltavská cyklistická trasa, která vede podél toku řeky Vltavy, od jejího pramene až po místo, kde se vlévá do Labe. Jihočeská část trasy začíná na šumavské Kvildě, územím MAS Vodňanská ryba vede přes Albrechtice nad Vltavou a Zvíkovském Podhradí, kde území MAS opouští a pokračuje dále přes Slapy do Mělníka. Celková délka této cyklotrasy je 456 km, v Jihočeském kraji cyklista ujede 295 km. Trasa je součástí mezinárodní trasy EuroVelo 7.(6. etapa – Po hradech na Vltavě – Zduchovice – Zvíkovské Podhradí – 46,5 km)
Druhou dálkovou nadregionální cyklostezkou, která prochází územím MAS Vodňanská ryba je Otavská cyklostezka, začíná na šumavské Modravě, vede podél řeky Vydry a Otavy do Strakonic a pokračuje přes Písek do Zvíkovského Podhradí k soutoku s Vltavou. Její celková délka je 139 km.
V území je mnoho regionálních cyklotras ČTK, např.:
č. 0115 – Vodňany – Humňany – 18,5 km
č. 1230 – Vodňany – Netolice – 13,5 km
č. 6312 – Vodňany – Vysoký Kamýk – 17,5 km
č. 6312 – Paseky – Loucký mlýn (Radčice u Vodňan) – 20 km
č. 1223 – Bavorov – Volyně – 20 km
č. 3317 – Protivín – Milenovice – 20 km
č. 0114 – Paseky – Písek – 14 km
č. 0114 – Kopaniny – Týn nad Vltavou – 16 km
č. 3315 – Zvíkovské Podhradí – Milevsko – 15 km
č. 3318 – Zvíkovské Podhradí – Čížová – 20 km
č. 3319 – Zvíkovské Podhradí – U Sulana – 20 km
Velice rozvětvené jsou také lokální cyklotrasy, např.
č. 1073 - Cesta ke Zlatému vrchu (Vodňany – Ražice) – 17 km
č. 1075 – Od města k městu (Protivín – Vodňany – Bavorov) – 15 km
č. 1080 - Blatská cesta (Vodňany – Hluboká nad Vltavou) – 22 km
č. 1099 – Cesta na Lomec (Vodňany – Lomec – Lhenice) – 26 km
č. 1221 – Rybářská trasa – 22 km
Přes nesporně vysoký potenciál možného rozvoje cykloturistiky v území MAS Vodňanská ryba je však nutno konstatovat, že doposud nebyly využity všechny možnosti cykloturistiky a že nebylo dosaženo potřebné spolupráce s ostatními oblastmi cestovního ruchu (služby pro cykloturisty, ubytování, síť stravovacích zařízení atd.). Síť cyklostezek není zcela optimální, na mnoha trasách musejí cyklisté využívat stávající pozemní komunikace, na kterých jsou ohrožováni běžným provozem. Jsou velké rezervy v zajištění doprovodné infrastruktury (odpočinkové posezení, stojany pro kola, nabídka občerstvení), povrch některých cyklostezek a cyklotras se nachází ve špatném stavu a v neposlední řadě není úplný systém navigace v území. Na severu území vzniká cyklogenerel, ovšem propojenost celého území i v oblasti map je spíše nízká. Na trhu neexistují rozvinuté produkty cestovního ruchu a nabídka služeb souvisejících s cykloturistikou je na nízké úrovni. Současný stav není schopný konkurovat nabídce cyklistických regionů ve vyspělých evropských zemích. Zvláště v menších obcích regionu nepřinášejí projíždějící turisté obci ani jejím obyvatelům žádný užitek.

Hlavní nedostatky současného stavu cykloturistiky v území MAS Vodňanská ryba jsou následující:

- nedostatečná síť dobře značených cyklotras a cyklostezek
- soustředění turistů do několika málo turistických center a hlavních tras
- nedostatečná nabídka stravování a ubytování podél hlavních tras
- chybějící produktově orientovaný marketing cestovního ruchu, zaměřený na cykloturisty jako cílovou skupinu
- nedostatečná propagace území MAS Vodňanská ryba jako součásti Prácheňska jako cykloturistické destinace v tuzemsku i v zahraničí
- nedostatečné využití lesních cest a z toho plynoucí vysoká koncentrace cykloturistů na některých úsecích státních silnic II. a III. třídy
- malé využití vodních ploch pro zatraktivnění cyklotras
- pouze malá část cyklotras vede okolo rybníků nebo řek
- absence organizační struktury, zabývající se organizací cykloturistiky v regionu.

Pěší turistika

Pro rozvoj pěší turistiky se stále rozvíjí síť značených turistických cest. Velkou tradici zde má značení naučných a tematických stezek, které jsou vhodné i pro rodiny s dětmi, seniory i handicalované. Jsou to např.:
Naučná stezka Městský rybářský okruh – 3 km
Naučná stezka Stožice – 8 km
Naučná stezka Voda je věda – 4 km
Naučná stezka Zelendárky – 12 km
Naučná stezka Okolo Vodňan – 11 km
Naučná stezka Na Břehu Blanice – 23 km
Naučná stezka Po stopách Víta Kudličky – 2 km
Časté jsou také procházkové trasy, např.:
Z Písku do Putimi přes hory a rybníky – 23 km
Po stopách básníka Jana Čarka – 5 km
Pražák – Svobodná Hora – 4 km
Bavorov – Helfenburk – 8 km
Písek – Putim – 14 km
V rámci pěší turistiky se začíná prosazovat také nordic walking.

Hipoturistika

O tom, že nejkrásnější pohled na svět je z koňského hřbetu, se mohou přesvědčit zájemci o hipoturistiku. Koně bývali v dřívějších dobách běžnou součástí každodenního života lidí a potkat se s nimi v přírodě nebo na cestě nebylo ničím neobvyklým. Postupem doby lidé, nadšení novinkami techniky, koně opouštěli, aby se k nim, jako ke krásnému skutečnému koníčku, zase vraceli. Přitom ne každý touží stát se závodním jezdcem, skákat přes překážky nebo jezdit dostihy. Přibývá lidí, kteří se jezdectví věnují rekreačně. Vedle sportovního zážitku jim jízda na koni přináší především krásné zážitky z cesty přírodou a často také krásná setkání, nejen s pamětníky časů, kdy člověk nemohl spěchat víc, než mu umožnily kroky jeho koně.

<u>Návrh sítě některých stezek</u>

Jako první stezky vhodné k popsání a vyznačení do mapy byly vybrány trasy dle následujících kritérií:

- stezky tvoří páteřní trasy v nejdůležitějších směrech (sever – jih, východ – západ), vytvoří síť, která bude umožňovat další doplňování nových stezek, nebo je jejich trasa jinak významná – okruh kolem velkého města, historická trasa,
- stezky navazují na existující nebo v budoucnu plánované trasy v sousedních krajích ČR, v Německu a Rakousku,
- v okolí stezky je dostatek stanic pro přenocování jezdců a koní,
- stanice na budoucí stezce se budou podílet na vyhledání, popsání eventuálně vyznačení trasy stezky,
- na trase je dostatek míst vhodných k odpočinku, možnosti občerstvení a rozmanitých zajímavostí (kulturní památky, přírodní zajímavosti, voda, romantický terén),
- trasy stezek budou přizpůsobovány terénním podmínkám při dodržení naplánovaného směru.

Značení stezek

Pro značení stezek je využita metodika značení pěších turistických tras používané Klubem českých turistů (KČT). Hlavní trasy stezky vyznačené stejnou barvou se nesmějí křížit.

Po území MAS Vodňanská ryba vedou tyto trasy jezdeckých stezek:

červená I

Lomec – Bílsko

Lomec - Libějovice - Libějovické Svobodné Hory - Vodňanské Svobodné Hory - Bavorovské Svobodné Hory

Štětice - Dobev - Škvořetice - hranice Středočeského kraje u Březnice

červená II

Bílsko, křižovatka - Volyně - Starov - Hoslovice - Kváskovice – Javorník - Hoslovický okruh

červená III

Střížov - Lomec

zelená VI

u Helfenburka - Budkov

žlutá

Bohumilice - u Helfenburka

Lomec - Pražák - Štětice, odbočka Pražák

Štětice - Humňany - Skočice - Vitice - Svinětice - odbočka k autokempu Pražák - Pražák rozcestí - Vodňanské Svobodné Hory - Křepice - Chelčice - Lomec

Přehled stanic na území MAS Vodňanská ryba zapojených do projektu Turistika na koni

019 - Chrastiny - Ranč Ixion

059 - Humňany - JK Ražice Humňany, o.s.

064 - Protivín - Ranč Liberte Protivín

140 - Albrechtice nad Vltavou - Penzion U Králů

006 - Vodňanské Svobodné Hory - Ranč Apollo

041 - Krajníčko - Hrad Helfenburk

V území funguje několik rančů se zaměřením na výuku jízdy na koních s možnostmi vícedenních pobytů, letních táborů pro děti či pobyty pro rodiny s dětmi. Jsou to

např.: Stáje Štětice u Ražic, Ranč IXION Chrastiny, Ranč Apollo Vodňanské Svobodné Hory a JK Šárka Protivín.
Některé ranče se zaměřují také na hipoterapii (např. Ranč IXION, Stáje Štětice).

In-line bruslení
Dráhy pro vyznavače in-line bruslí nejsou v území MAS Vodňanská ryba vybudovány. Bruslaři využívají kvalitních místních komunikací nebo cyklostezek a cyklotras.

Vodní turistika
V MAS Vodňanská ryba je voda téměř na každém kroku a uspokojí očekávání každého turisty. Vodáci si na raftu nebo lodi sjedou Otavu, Blanici, ale i Vltavu, kterou při dostatku vody mohou poznávat i v chráněném území Šumavy. Vlny rybníků využijí surfaři a stejně pohodově se u nich relaxuje. Čisté pstruhové vody nenechají v klidu sportovní rybáře. Hladinu Orlíku brázdí vyhlídkové parníky a turisté z nich mohou obdivovat nejen vodní hladinu Orlické přehrady, ale také zámek Orlík i hrad Zvíkov. Koupání ve venkovním bazénu nabízí ve Zvíkovském Podhradí, koupání v Orlické přehradě mnohdy naráží na problém čistoty vody (častý výskyt sinic).

Zimní turistika
Území MAS Vodňanská ryba sluší i bílá barva. Zasněžená krajina dává mnoho možností, jak strávit zimní dovolenou a to od pohybu na běžkách až po procházky zimní krajinou. Pro sjezdové lyžování tu sice podmínky nejsou, ale o to více si, vzhedem k množství vodních ploch, užijí bruslaři.

Agroturistika
Oblast zemědělství se v posledních letech orientuje nejen na svou původní funkci, tj. produkci potravin pro obyvatelstvo, ale zaměřuje se také ma oblast tzv. agroturistiky. Agroturistika přestavuje způsob trávení volného času v typických venkovských podmínkách. Může být spojena s dobrovolnou prací v zemědělství, poznáváním života zemědělců na venkově, venkovských prací, zvyků, umožňuje kontakt se zvířaty, zemědělskými plodinami a posiluje vztah k půdě. V dnešní uspěchané době jen těžko hledat místa, o kterých můžeme říct, že se tam zastavil čas. Vydají-li se turisté do území MAS Vodňanská ryba, čisté ovzduší na ně dýchne atmosféru nezkaženého způsobu života. Možnosti trávení času na venkově jsou různé. Někdo vyhledává ubytování v soukromí a odtržení od civilizace, další se chce ponořit do vesnického dění a vyzkoušet si, jak se žije „jinak“. Agroturistika nabízí autentické zážitky, kdy si zájemci mají možnost vyzkoušet na vlastní kůži např. různé hospodářské práce. Přímý kontakt se zvířaty ocení hlavně ti nejmenší. Přístup majitelů agrofarem je ke každému návštěvníkovi individuální a tak panuje rodinná atmosféra, která přináší silné zážitky. Na území MAS Vodňanská ryba lze nalézt několik subjektů, které se věnují agroturistice. Nejznámější rodinnou farmou v území MAS Vodňanská ryba je Ekofarma KOFA v Bílsku u Bavorova, která nabízí pobyty se specializací na chov koz a výrobu sýra. Farma je členem Svazu ekologických zemědělců PRO-BIO, který u svých členů garantuje dodržování směrnic ekologického zemědělství. V části farmy je malý obchod, kde majitelé prodávají vlastní biopotraviny, které mohou ochutnat nejen ubytovaní návštěvníci, ale také turisté procházející či projíždějící obcí.
Doprovodná infrastruktura cestovního ruchu: Mezi doprovodnou infrastrukturu cestovního ruchu patří zejména zázemí pro pěší turistiku a cykloturistiku.

K doprovodné infrastruktuře lze zařadit opravny kol v území, kterých je několik, ale samozřejmě pouze ve městech (Vodňany, Protivín) a turistická informační centra (Vodňany, Protivín).

Doplňkové služby cestovního ruchu představují široký komplex turistické nabídky, která je pro fungování cestovního ruchu nepostradatelná. Tyto služby jsou až na malé výjimky zajišťovány soukromými firmami. Mezi doplňkové služby cestovního ruchu řadíme půjčovny a servisy všeho druhu, wellness služby či služby poskytující zábavu (např. diskotéky).

V rámci území MAS Vodňanská ryba jsou zastoupeny půjčovny aut, kol, koloběžek, lodí, vodáckých a rybářských potřeb. Z opraven jsou nejhojněni zastoupeny autoservisy. Ze služeb poskytující zábavu jsou výrazně zastoupeny zábavy a veselice různého druhu a žánrů, od každoročních přehlídek dechových hudeb (např. v Albrechticích nad Vltavou), před městské slavnosti (Vodňany, Protivín), různé festivaly pro mladé, až po lidové zábavy jakými jsou např. Konopická, Dožínky apod., které mají výrazný folklórní charakter a jsou pro tuto oblast typické.
Obecně můžeme říci, že nabídka doplňkových služeb cestovního ruchu na území MAS Vodňanská ryba je v porovnání s jinými turistickými destinacemi nedostačující a nízká. Chybí zejména možnosti náhradních aktivit v případě nepříznivého počasí. V území je pouze jeden hrad (Zvíkov), muzea a galerie jsou pouze ve městech (Vodňany a Protivín). Krytý bazén v území MAS Vodňanská ryba není postaven žádný.

Destinační management
Ve zkratce můžeme tento pojem definovat jako soubor postupů a nástrojů používaných z důvodu dosažení koordinace, organizace, plánování, či v rámci směřování rozvoje cestovního ruchu v daném území (destinaci). Destinační management má za cíl vytvořit udržitelný a konkurenceschopný produkt cestovního ruchu, který by zcela jasně definoval území a zajistil jeho unikátnost, která je spotřebiteli velmi ceněna a vyhledávána. Kvalitní destinační management používá mnoho mechanismů propagace, mezi nejdůležitější patří zejména společné logo a značení. To má podobu společné certifikace výrobků na bázi ověření kvality a místa původu (regionální značení, regionální značka, značka původu apod.). Další významnou součástí je společný informační systém, v dnešní době zejména jednotné webové rozhraní, či portál, schopný předat zájemcům veškeré informace a zároveň nabídnou komfort služeb na on-line bázi (booking, infotainment atd.).
Od ledna 2016 bylo území MAS Vodňanská ryba zařazeno do turistické oblasti Prácheňsko a Pošumaví, pro které začal fungovat také destinační management. Práce na zviditelnění regionu Prácheňska a Pošumaví jako turistické oblasti se postupně rozbíhají a již se tvoří marketingový plán pro rok 2017, který bude zasvěcen odpočinku a pohodě. Svou rozmanitou a neporušenou krajinou a širokou nabídkou aktivit pro trávení volného času si získá Prácheňsko a Pošumaví srdce všech, co chtějí uniknout z každodenního stresu a na chvíli vypnout. Je vytipováno 5 cílových skupin návštěvníků, na které se zaměří propagace a 5 dílčích témat vycházejících z hlavního tématu pro rok 2017 – jižní Čechy pohodové.

Cílové skupiny:
- páry
- rodiny s dětmi

- prarodiče s vnoučaty
- senioři
- skupiny přátel

Témata a jejich cílení:

- Prácheňsko a Pošumaví – perla nepravidelného tvaru
- Jezde, pijte v Prácheňsku a Pošumaví
- Aktivní pohoda na Prácheňsku a v Pošumaví
- Oddech na Prácheňsku a v Pošumaví
- Pohodový venkov Prácheňska a Pošumaví

Základní problém je zatím v nedostatečné spolupráci veřejného a soukromého sektoru v této oblasti. Je však předpoklad zlepšení budoucí spolupráce pravidelným sekávání zástupců těchto sektorů.

Analýza současného stavu ukazuje, že hmotné podmínky nejsou plně využity. Několik nově vytvořených menších kapacit agroturistiky, možnosti turistických vyjížděk na koních, pobytových - školících zařízení, apod. jsou celkově ještě zcela nedostatečné. Rozvoj je pak částečně podvázán rozsahem nabídky ubytovacích kapacit.

3.3.3 Trh práce

Transformace hospodářství po roce 1989 znamenala velký rozvoj mnoha ekonomických subjektů, které vznikaly rozpadem velkých podniků ve všech odvětvích. Dále pak vznikaly i zcela nové podnikatelské subjekty, a to zejména se zaměřením na strojírenskou a textilní výrobu, obchod, služby, pohostinství.
V prvé polovině 90tých let se dařilo převažující části uvolněné pracovní síly z transformujících se organizací uplatnit na trhu práce, ať již formou zaměstnání v nových – především malých - firmách v rámci území MAS nebo okresů, nebo její zvýšenou mobilitou, včetně vyjížďky mimo území mikroregionu. Přesto i na území MAS dochází v druhé polovině devadesátých let k evidentním nepříznivým změnám.
Do vývoje nezaměstnanosti zasáhla negativně i některá opatření v dopravní obslužnosti území, zejména ve vzdálenějších lokalitách od “centrálních” měst Protivína a Vodňan, a tato “periferní” poloha multiplikovala nepříznivou situaci úbytku pracovních příležitostí přímo v těchto sídlech.
Vývoj nezaměstnanosti u jednotlivých obcí nemá na území MAS Vodňanská ryba určitý stabilní vývoj. Je to dáno jak obvyklým vlivem velikosti obcí (s přihlédnutím k výše uvedeným připomínkám), tak rovněž měnící se nabídkou na trhu práce, zejména na úseku sezónního zaměstnávání. Proto některé extrémní hodnoty nelze považovat za průkaz kritické situace. Mimo to na území MAS Vodňanská ryba existují některé výjimečně malé obce, u kterých nezaměstnanost 1-2 osob z ekonomicky aktivních se odráží výrazným pohybem relativních údajů.
V obcích s vyšší mírou nezaměstnanosti je třeba specifikovat skupiny, určit příčiny nezaměstnanosti a rozvoj pracovních příležitostí se pokusit zaměřit na snížení nezaměstnanosti právě těchto skupin.

Obrázek 33: Podíl nezaměstnaných osob v okresech ČR

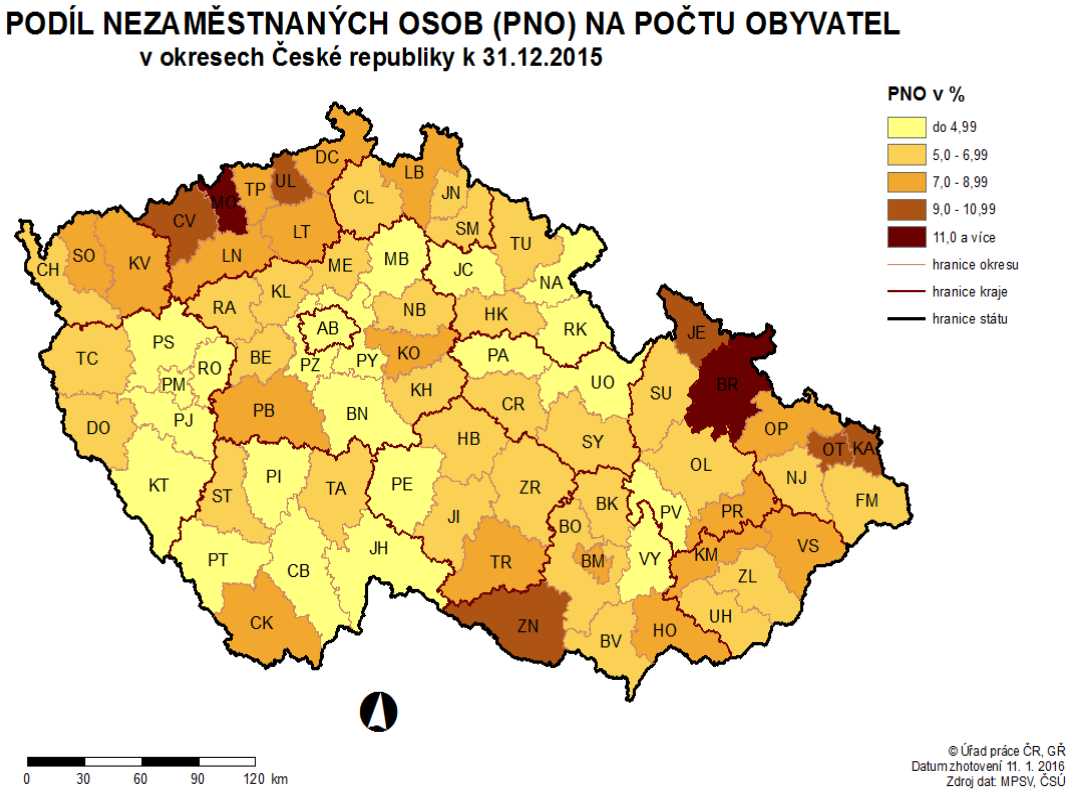

Tabulka 25: Počet uchazečů o práci v obcích MAS Vodňanská ryba k 31.12. 2014

Obec MAS Vodňanská ryba	Počet uchazečů celkem k 31.12.2014	Počet obyvatel ve věku 15- 64 let k 31.12.2014	Počet uchazečů - dosažitelní k 31.12.2014	Počet uchazečů OZP celkem k 31.12.2014	Počet mladistvých uchazečů (do 18 let věku) celkem k 31.12.2014	Počet uchazečů absolventů celkem k 31.12.2014	Počet uchazečů evidence nad 12 měsíců -celkem k 31.12.2014	Podíl nezaměstnaných osob celkem k 31.12 2014	Podíl nezaměstnaných osob muži k 31.12 2014	Podíl nezaměstnaných osob ženy k 31.12 2014
Albrechtice nad Vltavou	20	539	18	2	0	1	6	3,3	3,5	3,2
Bavorov	86	1040	86	19	2	3	46	8,3	9,0	7,6
Bílsko	6	121	6	1	0	0	2	5,0	8,6	1,6
Budyně	2	29	2	0	0	1	1	6,9	15,4	0,0
Číčenice	36	334	35	5	1	3	11	10,5	9,6	11,2
Dolní Novosedly	8	145	7	3	0	0	2	4,8	4,2	5,4
Drahonice	17	226	17	1	0	1	3	7,5	7,7	7,4
Heřmaň	10	165	10	4	0	0	4	6,1	5,4	6,6
Kluky	24	395	23	3	0	2	4	5,8	6,4	5,3

Krajníčko	5	54	5	1	0	1	0	9,3	6,5	13,0
Krašlovice	15	106	15	3	0	1	9	14,2	17,0	11,3
Křenovice	8	109	8	1	0	0	5	7,3	9,6	5,3
Měkynec	4	28	4	0	0	0	0	14,3	27,3	5,9
Olešná	6	77	6	0	0	0	1	7,8	3,2	10,9
Oslov	15	218	15	0	0	1	2	6,9	5,4	8,4
Paseky	6	134	6	1	0	0	2	4,5	3,2	5,6
Pivkovice	3	50	3	0	0	0	0	6,0	0,0	10,7
Podolí I	23	233	23	4	0	0	4	9,9	8,6	10,9
Pohorovice	7	50	7	1	0	0	2	14,0	9,5	17,2
Protivín	204	3303	185	30	3	11	61	5,6	6,2	5,0
Putim	14	335	13	3	0	1	2	3,9	3,1	4,6
Ražice	17	250	16	1	0	1	5	6,4	4,3	8,3
Skály	4	174	3	0	0	0	0	1,7	3,7	0,0
Skočice	8	152	8	2	0	0	4	5,3	6,3	4,2
Slabčice	12	230	11	2	0	0	2	4,8	6,4	3,3
Stožice	20	220	19	6	0	0	8	8,6	5,6	11,6
Tálín	5	119	5	0	0	0	1	4,2	5,3	3,2
Temešvár	3	82	3	0	0	0	0	3,7	6,7	0,0
Vlastec	9	142	7	0	0	2	4	4,9	5,5	4,3
Vodňany	421	4686	418	76	1	24	188	8,9	8,3	9,5
Vojníkov	4	54	3	1	0	0	1	5,6	5,0	5,9
Vrcovice	4	116	4	0	0	0	0	3,4	0,0	6,5
Záhoří	26	516	21	2	0	1	8	4,1	2,8	5,2
Zvíkovské Podhradí	5	122	5	1	0	1	0	4,1	3,6	4,5
Žďár	12	155	10	3	0	1	2	6,5	8,6	4,7
MAS celkem	**1069**	**14709**	**1027**	**176**	**7**	**56**	**390**	**7,0%**	**x**	**x**
Vodňansko	**630**	**7096**	**625**	**115**	**4**	**34**	**274**	**8,8%**	**x**	**x**
Protivínsko	**439**	**7613**	**402**	**61**	**3**	**22**	**116**	**5,3%**	**x**	**x**

Zdroj: https://www.czso.cz/csu/czso/data_pro_mistni_akcni_skupiny_mas

Tabulka 26: Počet uchazečů o práci v obcích MAS Vodňanská ryba k 31.12. 2015

Obec MAS **Vodňanská ryba**	**Podíl nezaměstnaných osob dosažitelných (%)** **k 31.12.2015**	**Dosažitelní uchazeči 15-64** **k 31.12 2015**	**Obyvatelstvo 15-64** **k 31.12 2015**	**Volná místa** **k 31.12 2015**
Albrechtice nad Vltavou	4,8	26	539	1
Bavorov	6,4	67	1040	1

Bílsko	6,6	8	121	0
Budyně	10,3	3	29	0
Čičenice	7,2	24	334	5
Dolní Novosedly	3,4	5	145	0
Drahonice	6,6	15	226	1
Heřmaň	5,5	9	165	0
Kluky	3,3	13	395	0
Krajníčko	7,4	4	54	0
Krašlovice	10,4	11	106	5
Křenovice	3,7	4	109	0
Měkynec	17,9	5	28	0
Olešná	6,5	5	77	7
Oslov	6,9	15	218	2
Paseky	3,7	5	134	0
Pivkovice	2,0	1	50	2
Podolí I	5,2	12	233	0
Pohorovice	10,0	5	50	0
Protivín	3,4	111	3303	37
Putim	3,0	10	335	1
Ražice	6,0	15	250	1
Skály	3,4	6	174	2
Skočice	3,9	6	152	0
Slabčice	3,0	7	230	0
Stožice	8,2	18	220	0
Tálín	1,7	2	119	0
Temešvár	6,1	5	82	0
Vlastec	2,8	4	142	0
Vodňany	6,8	317	4686	114
Vojníkov	5,6	3	54	0
Vrcovice	2,6	3	116	0
Záhoří	3,7	19	516	0
Zvíkovské Podhradí	4,1	5	122	2
Žďár	3,2	5	155	4
Celkem MAS	**5,3%**	**773**	**14709**	**185**
MAS část Vodňansko	**6,8%**	484	7096	128
MAS část Protivínsko	**3,8%**	289	7613	57
okres Strakonice	5,8%	2725	x	464
okres Písek	4,3%	1971	x	780

Zdroj: informace Úřadu práce

Tabulka č. 27 Podíl nezaměstnaných osob k 31. 12. 2015

Obec MAS Vodňanská ryba	Podíl nezaměstnaných osob k 31.12.2015 dosažitelných (%)	Dosažitelní uchazeči 15-64 k 31.12 2015	Obyvatelstvo 15-64 k 31.12 2015	Volná místa k 31.12 2015
Albrechtice nad Vltavou	5,2%	28	539	1
Bavorov	6,4%	67	1040	1
Bílsko	6,6%	8	121	0
Budyně	10,3%	3	29	0
Číčenice	7,8%	26	334	5
Dolní Novosedly	3,4%	5	145	0
Drahonice	6,6%	15	226	1
Heřmaň	6,1%	10	165	0
Kluky	3,3%	13	395	0
Krajníčko	7,4%	4	54	0
Krašlovice	10,4%	11	106	5
Křenovice	5,5%	6	109	0
Měkynec	17,9%	5	28	0
Olešná	6,5%	5	77	7
Oslov	7,3%	16	218	2
Paseky	3,7%	5	134	0
Pivkovice	2,0%	1	50	2
Podolí I	5,6%	13	233	0
Pohorovice	10,0%	5	50	0
Protivín	3,8%	125	3303	37
Putim	4,2%	14	335	1
Ražice	6,8%	17	250	1
Skály	4,0%	7	174	2
Skočice	3,9%	6	152	0
Slabčice	3,0%	7	230	0
Stožice	8,2%	18	220	0
Tálín	1,7%	2	119	0
Temešvár	6,1%	5	82	0
Vlastec	3,5%	5	142	0
Vodňany	6,9%	322	4686	114
Vojníkov	5,6%	3	54	0
Vrcovice	2,6%	3	116	0
Záhoří	4,5%	23	516	0
Zvíkovské Podhradí	4,1%	5	122	2

Žďár	3,9%	6	155	4
Celkem MAS	**5,5%**	**814**	**14709**	**185**
MAS část Vodňansko	**6,9%**	491	7096	128
MAS část Protivínsko	**4,2%**	323	7613	57
okres Strakonice	**5,8%**	2725	47150	464
okres Písek	**4,2%**	1971	46444	780

Zdroj: informace Úřadu práce

Podíl nezaměstnaných osob na území MAS Vodňanská ryba je nižší než celorepublikový průměr (6,2 %), ovšem vyšší než v Jihočeském kraji (5,1%). Pokud rozdělíme území MAS Vodňanská ryba na území spadající do okresu Strakonice, tak podíl nezaměstnaných osob na Vodňansku k 31. 12. 2015 je vyšší než v okrese Strakonice (okres Strakonice 5,8 %, Vodňansko 6,9 %) a podíl nezaměstnaných osob na Protivínsku (okres Písek) je stejné jaké v okrese Písek (okres Písek 4,2 %, Protivínsko 4,2 %).
Na jedno volné místo na území MAS Vodňanská ryba připadá 4,4 uchazečů (814/185).
Na jedno volné místo na Vodňansku připadá 3,8 uchazečů (491/128).
Na jedno volné místo na Protivínsku připadá 5,7 uchazečů (323/57).
Na jedno volné místo v okrese Strakonice připadá 5,9 uchazečů (2725/464).
Na jedno volné místo v okrese Písek připadá 4,1 uchazečů (1971/780).

Obrázek 34: Podíl nezaměstnaných osob k 31. 12. 2015 dle jednotlivých obcí

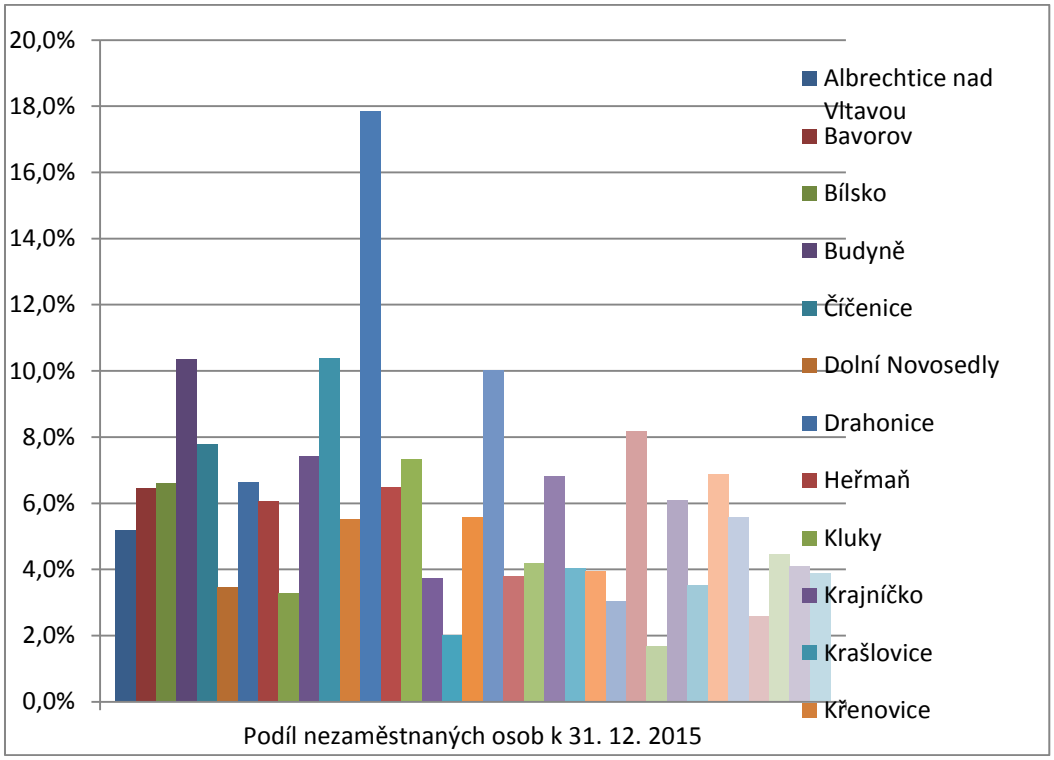

Okres Strakonice – Vodňansko

V průběhu let 1998 až 2000 došlo v oblasti Vodňanska okolí k restrukturalizačním opatřením a zániku několika podnikatelských subjektů, které si vyžádaly uvolňování

vyšších počtů pracovníků a měly významný dopad na zaměstnanost v celém regionu Vodňansko.
Oblast Vodňany a okolí trvale vykazuje nejvyšší hodnoty míry nezaměstnanosti v okrese. Jedná se oblast s menším počtem obyvatel a mimo sezónu i poměrně malou nabídkou pracovních příležitostí. Osídlení je zde rozloženo především do menších obcí a lokalit. V těchto lokalitách jsou omezené možnosti vzniku pracovních příležitostí a současně dojíždění do vícesměnných provozů je obtížné s ohledem na zajištění hromadné dopravy. Jedná se o oblast, kde v minulosti měla významné zastoupení zaměstnanosti zemědělská prvovýroba, textilní průmysl a dřevozpracující výroba.
V současnosti zde mají převažující zastoupení v zaměstnanosti podnikatelské subjekty se zaměřením na zemědělskou výrobu - pěstování ovoce, rostlinnou a živočišnou výrobu, dřevozpracující a truhlářskou výrobu, cihlářskou výrobu, potravinářskou výrobu a strojírenství**.** Dále zde působí i několik menších podnikatelských subjektů se zaměřením na obchodní činnost či kompletování různých komponentů.
Ve Vodňanech a okolí působí několik zahraničních zaměstnavatelů, kteří zde hlásí volná pracovní místa, ale zejména za účelem možného zaměstnávání ukrajinských či jiných cizích státních příslušníků (z Rumunska, Bulharska aj.). Jedná se zejména o profese pomocný dělník stavební výroby, nekvalifikovaný pracovník v zemědělství, dělník dřevozpracující výroby, česač ovoce apod.
Z dalších nabídek běžných pracovních míst je zde větší poptávka po pracovní síle v profesi řidič nákladních aut, dělník elektrotechnické výroby, elektromechanik a svářeč.

Míra nezaměstnanosti v okrese Strakonice k 31. 12. 2015 činí 5,8 %, což je nad průměrem Jihočeského kraje (5,1 % k 31. 12. 2015) a pod celorepublikovým průměrem (6,2 % k 31. 12. 2015). Průměrný věk uchazečů o zaměstnání je vyšší než průměr Jihočeského kraje i České republiky (okres Strakonice 42,1 let, z toho ženy 41,1, Jihočeský kraj 41,5 let, z toho ženy 40,9 let, ČR 41,4 let, z toho ženy 41,0 let)
zdroj: http://portal.mpsv.cz/sz/stat/nz/mes

Míra nezaměstnanosti za území MAS Vodňanská ryba (viz. tabulka č. 28) činí 5,3 %, vyšší míru nezaměstnanosti vykazuje oblast Vodňanska 6,8 %, oblast Protivínska pouze 3,8 %, což koresponduje i s nižší mírou nezaměstnanosti okresu Písek.

Vodňansko je dlouhodobě nejvíce problémovou oblastí MAS Vodňanská ryba.

Okres Písek – Protivínsko
Okres Písek trvale patří k okresům s nízkou mírou nezaměstnaností, míra nezaměstnanosti k 31. 12.2015 činí 4,3 % a pohybuje se pod průměrem ČR (průměr ČR 6,2 % k 31. 12. 2015) i pod průměrem Jihočeského kraje (průměr Jihočeského kraje 5,1%). Průměrný věk uchazečů o zaměstnání je vyšší než průměr Jihočeského kraje i České republiky (okres Písek 42,1 let, z toho ženy 41,8, Jihočeský kraj 41,5 let, z toho ženy 40,9 let, ČR 41,4 let, z toho ženy 41,0 let),
zdroj: http://portal.mpsv.cz/sz/stat/nz/mes

Rozhodujícím zaměstnavatelům v okrese se již podařilo stabilizovat výrobu a také stavy pracovníků. Menší organizační změny probíhající u zaměstnavatelů výrazným způsobem neovlivňují situaci na trhu práce. Je zde velký počet drobných a středně

velkých zaměstnavatelů, kdy zánik jednoho zaměstnavatele nebo omezení výroby se neprojeví výrazným nárůstem nezaměstnanosti, protože propuštění pracovníci najdou uplatnění u jiných zaměstnavatelů. Ani Protivínsko nepatří v rámci okresu k problémovým lokalitám.

Dle vzdělanostní struktury je nejvyšší procento uchazečů o zaměstnání v obou okresech se středním odborným vzděláním s výučním listem, následují uchazeči o zaměstnání se základním vzděláním (okres Strakonice 44,6 % uchazečů se středním odborným vzděláním s výučním listem z celkového počtu uchazečů, okres Písek 44,15 %, okres Strakonice 21,54 % uchazečů se základním vzděláním z celkového počtu uchazečů, okres Písek 21,75 %).
Dle délky nezaměstnanosti je v okrese Strakonice nejvyšší procento uchazečů o zaměstnání do 3 měsíců (36,17 % uchazečů do 3 měsíců z celkového počtu uchazečů o zaměstnání) a následují uchazeči o zaměstnání s délkou nezaměstnanosti nad 24 měsíců (25,14 % uchazečů nad 24 měsíců z celkového počtu uchazečů o zaměstnání) a uchazeči o zaměstnání s délkou nezaměstnanosti 3-5 měsíců (15,38 %).
V okrese Písek je také nejvyšší procento uchazečů o zaměstnání do 3 měsíců (51,78 %), ale následuje kategorie uchazečů o zaměstnání 3-5 měsíců (14,76 %) a až na 3. místě je kategorie uchazečů o zaměstnání nad 24 měsíců (14,11 %).
Dle věkové struktury je v obou okresech nejvyšší procento nezaměstnaných ve věku 55-59 let (Strakonice15,49 %, Písek 14,07 %), následuje kategorie 35-39 let (Strakonice 13,29 %, Písek 13,79 %).
Ve Strakonicích následuje kategorie 50-54 let 11,89 %, kategorie 40-44 let 10,81 %. V Písku následuje naopak kategorie 40- 44 let (12,49 %) a až poté kategorie 50-54 let 11,66 %.
Všechny podklady pro tyto údaje – zdroj: https://portal.mpsv.cz/sz/stat/nz/qrt, Úřad práce, měsíční statistika k 31. 12. 2015

Dlouhodobě neobsazená místa
- ve strojírenství: soustružník, pomocný dělník strojírenský, zámečník
- ve stavebnictví: zedník, stavební dělník a technik
- v dopravě: řidič nákladních automobilů
- v dřevovýrobě: truhlář, pomocný lesní dělník, dělník v dřevovýrobě
- ve službách: číšník, servírka, kuchař/ka (zejména v sezónním období)

dále se jedná o odborné strojírenské dělnické i technické profese: zámečník, svářeč, nástrojař, kovodělník, obsluha obráběcích strojů, technik, mistr, konstruktér

Patrný nesoulad mezi nabídkou a poptávkou na trhu práce ovlivňují zejména důvody hodné zřetele při zprostředkování zaměstnání. Umístění uchazečů o zaměstnání je podmíněno jejich zdravotním stavem (osoby se zdravotním postižením, jiné zdravotní omezení), směnností (ženy pečující o děti do 15 let věku, dopravní obslužnost z menších obcí) a současně i uspokojením daných požadavků ze strany zaměstnavatelů (např. praxe, specializace odborných dovedností, vzdělání, manuální zručnost, spolehlivost, flexibilita).

Nezaměstnaní ve věkové skupině nad 50 let se podíleli na celkové nezaměstnanosti v okrese Strakonice 33,9 %, v okrese Písek 32,3 %. Pro srovnání údaje za Jihočeský kraj 31,9 %, ČR 31,2 % k 31. 12. 2015. V této skupině evidovaní

uchazeči nalézají opětovné uplatnění na trhu práce velmi obtížně. Jedním z důvodů je vedle věku zejména jejich zdravotní stav.

V zaměstnanosti skupiny žen pečujících o děti do 15 let věku se i nadále nepříznivě projevuje nedostatečná nabídka vhodných pracovních příležitostí se zkrácenou délkou pracovní doby v jedné směně. Problematiku dojíždění do zaměstnání této skupiny ovlivňuje i jejich špatná mobilita z některých obcí do míst s pracovními příležitostmi (MŠ, ZŠ není v místě bydliště – nutné použít vlastní dopravní prostředek). Tito nezaměstnaní se podílejí na celkové nezaměstnanosti v okres Strakonice 12,57 %, v okrese Písek 12,03 % (Jihočeský kraj 12,65 %, ČR 11,95 %) k 31. 12. 2015.

Ve skupině osob se zdravotním postižením i nadále přetrvávají problémy v možnostech nalezení vhodného pracovního uplatnění s ohledem k jejich zdravotnímu stavu. O trvalé problematice zaměstnávání osob se zdravotním postižením svědčí i doba jejich evidence na úřadech práce. Osoby se zdravotním postižením se podílejí na celkovém počtu uchazečů o zaměstnání v okrese Strakonice 20,71 % a v okrese Písek 11,75 % (Jihočeský kraj 15,07 %, ČR 12,93 %).

Další problematickou skupinou uchazečů ohroženou nezaměstnaností jsou mladí lidé do 25 let věku, absolventi škol a mladiství**.** Šance nalezení pracovního uplatnění pro mladé lidi, především se středoškolským odborným či všeobecným vzděláním s administrativním zaměřením, je na trhu práce dlouhodobě velice obtížná. I nadále je jedním z charakteristických a závažných problémů v celkovém uplatnění absolventů škol chybějící praxe v dané odborné specializaci a nedostatek profesně vhodných pracovních příležitostí. To má také vliv na opakované evidence těchto uchazečů a na délce jejich evidence na úřadu práce. Uchazeči o zaměstnání dle věkové struktury do 24 let věku celkem (tj. kategorie do 19 let věku a kategorie 20-24 let věku) v okrese Strakonice představují 12,1 % z celkového počtu uchazečů o zaměstnání, v okrese Písek 11,9 % (Jihočeský kraj 13,13 %, ČR 13,39 %).

Jedním z nezanedbatelných faktorů ovlivňujících narůstající počty dlouhodobě evidovaných uchazečů je skutečnost, že v mnoha případech u nich dochází k souběhu handicapů a z tohoto důvodu velmi obtížně nalézají pro ně vhodné zaměstnání. Jedná se zejména o osoby se zdravotním postižením ve věkové kategorii nad 50 let, ženy pečující o děti do 15 let věku s požadovaným zkráceným pracovním úvazkem, apod.

Cílové skupiny ohrožené sociálním vyloučením a vyšší nezaměstnaností:

- Národnostní menšiny**,** Romové (zejména Protivín a Vodňany)
- Ženy po MD a rodičovské dovolené (plošně, zejména menší sídla s větší dojížďkovou vzdáleností za prací)
- 50+ (plošně – dlouhodobě nad 30%)
- Dlouhodobě nezaměstnaní (až 60% všech evidovaných osob)

Aktivní politika zaměstnanosti

V oblasti aktivní politiky zaměstnanosti byly jednotlivé nástroje realizovány v souladu s doporučenými cíly na vynakládání určených finančních prostředků. Rozsah a způsob čerpání finančních prostředků poskytovaných v oblasti aktivní politiky zaměstnanosti se řídil zpracovaným Programem realizace APZ.

Cílem těchto programů, aktivit a opatření je napomáhat postupnému řešení zaměstnanosti se zaměřením na prioritní skupiny, které tuto pomoc potřebují.

Základní orientace aktivní politiky zaměstnanosti:

- podpora vytváření pracovních příležitostí v oblastech s malou podnikatelskou aktivitou, zejména vytváření společensky účelných pracovních míst u zaměstnavatelů i osob samostatně výdělečně činných,
- rekvalifikace osob s obtížně uplatnitelnou kvalifikací na současném trhu práce, které jsou motivováné ke změně kvalifikace,
- podpora vytváření nových pracovních míst pro odbornou praxi absolventů škol,
- podpora vytváření pracovních míst pro obtížně umístitelné uchazeče (veřejně prospěšné práce, společensky účelná místa aj.),
- podpora provozu sociálních podniků.

Úřady práce i nadále věnují velkou pozornost všem možnostem zaměstnávání osob se zdravotním postižením, především ve vytváření chráněných pracovních míst i v umisťování těchto osob na zřizovaných pracovních místech v rámci dalších nástrojů aktivní politiky zaměstnanosti. Zde je vhodná a žádoucí spolupráce s obcemi a dalšími zaměstnavateli.
V regionu MAS Vodňanská ryba již probíhá dlouhodobá spolupráce obcí (prostřednictvím Dobrovolných svazků obcí) s Úřadem práce (kontaktní pracoviště Písek a Strakonice), v oblasti aktivní politiky zaměstnanosti – zaměstnávání sociálně znevýhodněných osob na veřejně prospěšné práce v obcích. Pro celé území MAS Vodňanská ryba je žádoucí udržet tuto osvědčenou formu spolupráce, případně zavést nové nástroje na podporu sociálního začleňování a zaměstnanosti, resp. dále podpořit zapojení obcí a dalších zaměstnavatelů do řešení problémů nezaměstnanosti a sociálního začleňování v obcích.

3.3.4 Dopravní obslužnost, doprava

Dopravní síť na území MAS Vodňanská ryba vznikla postupným a dlouhodobým vývojem.
Železniční síť tvoří IV. tranzitní železniční korodor celostátní železniční trať Plzeň – České Budějovice č. 190 a regionální železniční tratě Zdice – Protivín, Ražice – Tábor, Dívčice - Netolice a Číčenice – Volary.
Autobusové spojení bylo dříve zajišťováno do všech obcí a většiny místních částí. V důsledku nízké rentability se síť autobusových linek postupně redukuje. Autobusové spoje plně nepokrývají potřeny dojíždějících občanů, což komplikuje stále více dopravu do a ze zaměstnání. Rušení vlakových spojů, ale zejména rušení méně frekventovaných autobusových linek (především dopravní spoje z odpoledních směn), se stávají závažným problémem a v několika stovkách evidovaných uchazečů o zaměstnání jsou udávány jako hlavní důvod nezaměstnanosti - téměř 20 % uchazečů. Na území MAS Vodňanská ryba překračuje počet těchto osob dvě stovky případů, tj. asi 1/4 celookresních počtů. Uchazeči jsou vesměs rozptýleni ve všech obcích MAS a tím roste obtížnost navrhnout nějaké konkrétní spoje. V současné době nemá řada obcí a místních částí autobusové spojení žádné a jejich obyvatelé musí k nejbližší zastávce překonat vzdálenost 1 – 4 km, v ojedinělých případech i více.
Vzhledem k převážně rovinaté krajině území je jedním z rozšířených způsobů dopravy v regionu **cyklodoprava.** Tento způsob dopravy proto nelze přehlížet či zcela opomíjet. Do podvědomí řady občanů se sice dostává kolo jako prostředek pro

turistiku a relaxaci, nicméně s postupným nástupem elektrokol lze předpokládat, že tendence používat kolo i pro cesty do práce či do školy bude opět růst. Podmínkou je však odstranění některých bariér a problémů. Ty jsou následující:
a) Cyklodoprava byla vždy v území MAS jednou z nejčastějších způsobů dopravy v případě, že se jednalo o dopravu do zaměstnání nebo školy ve vzdálenosti do 5 km. Postupně však intenzita tohoto způsobu dopravy začala klesat, přičemž jednou z příčin je obava před zvýšeným provozem na silnicích (automobilová a kamionová doprava). To platí především u dětí a mládeže, která může dojíždět do škol na kole, ale rodiče ve strachu o bezpečnost dětí je raději vozí do školy autem.
b) Bezpečné používání kol není problémem pouze u cest z jedné obce do druhé, ale rovněž i v rámci větších sídel v území MAS. Automobilová doprava postupně vytlačuje jiné způsoby dopravy (pěší i cyklo) tím, že na zdraví ohrožuje jak chodce, tak cyklisty. Na druhé straně však intenzita automobilové dopravy způsobuje zhoršování kvality ovzduší v těchto sídlech, takže ve výsledku jsou ohroženi i obyvatelé v těchto sídlech bydlící.
c) V dotčených sídlech není připravena infrastruktura pro oddělení cyklodopravy od automobilové dopravy, nicméně jak vyplývá z dopravních průzkumů, potenciál pro toto oddělení existuje.
d) V žádné obcí regionu zatím neexistuje infrastruktura pro nabíjení elektrokol a jejich bezpečnou úschovu.

Dopravní infrastruktura je v území zastoupena velmi hustou silniční sítí, hlavně silnic III. třídy a místních komunikací. Tyto komunikace jsou ve velmi špatném stavu vlivem stáří povrchů a jejich oprava je realizována pozvolným tempem, popř. nevhodnou opravou (pouze výtluků). Přes území vedou také silnice I. a II. třídy, které jsou kapacitně velmi přetížené dopravou. Dalším negativním jevem je malá kapacita odstavných míst pro silniční dopravu ve městech.
Dopravní infrastruktura regionu MAS je vzhledem ke své poloze v Jihočeském kraji výrazně ovlivněna několika faktory:

- nákladní doprava neúměrně zatěžuje silniční síť
- silniční a železniční infrastruktura je zastaralá
- absence silničních obchvatů okolo obcí

Silnice II. a III. třídy jsou majetkem Jihočeského kraje, který také zajišťuje jejich údržbu popř. modernizaci. Výstavba a rekonstrukce silnic v majetku kraje se řídí tzv. bílou knihou - programem výstavby a oprav na krajských silnicích II. a III. třídy, jehož aktualizaci každoročně projednává zastupitelstvo kraje. Možnosti obcí, jejich svazků, MAS apod. ovlivnit jeho obsah je jen velice omezená. V několika obcích jsou velmi problematické průtahy silnic II. tříd (např. č. 138, č. 140, č. 159) a silnic I. tříd (č. I/29) Do doby výstavby obchvatů je třeba dílčími stavebními i organizačními opatřeními zvyšovat bezpečnost na těchto průtazích.
Problémem společným pro naprostou většinu obcí v území MAS je údržba a modernizace místních komunikací. Obce MAS vlastní cca 600 km místních komunikací, z nichž zhruba polovina vyžaduje zásadní opravy.
Stav dopravní infrastruktury v území MAS vykazuje ve vztahu k bezpečnosti účastníků dopravy řadu problémů a slabým míst. Tyto problémy jsou následující:
a) Více jak 60% obcí má tzv. průjezdní charakter, tj. že centrem města či obce prochází průjezdní silnice, což se projevuje ve vysoké intenzitě dopravy a koncentraci chodců. Pouze na trase České Budějovice – Písek je vybudován obchvat, který vede okolo města Vodňany a Protivín.

b) V území MAS především na ose České Budějovice – Písek, Písek - Tábor a Prachatice – Vodňany – České Budějovice výrazně vzrostla kamionová doprava (těžba dřeva, těžba kamene apod.). Provoz kamionů významně zvyšuje riziko dopravních nehod a nehod chodců či cyklistů.

c) V několika obcí se podařilo vybudovat chodníky či omezit rychlost průjezdu, ale pouze v minimu z nich šlo o komplexní řešení, které by eliminovalo všechna rizika.

d) Pokud nebyly chodníky v posledních letech v jednotlivých obcích modernizovány, neobsahují bezpečnostní a orientační prvky pro osoby s omezenou pohyblivostí a orientací

e) Z evidence obcí a dopravní policie vyplývá, že zvýšené riziko nehod se vyskytuje u autobusových zastávek, které jsou umístěny jednak v centru „průjezdních obcí“ a jednak podél silnic I. a II. třídy v území. Potenciální riziko je vždy vyšší tam, kde dojíždějí žáci do škol.

Ke zlepšení povědomosti dětí o rizicích v dopravě slouží dopravní hřiště. Na území MAS Vodňanská ryba se nacházejí 3 dopravní hřiště ze 17 dopravních hřišť Jihočeského kraje. Dvě z nich jsou umístěna u mateřských škol (Vodňany a Drahonice), jedno slouží dětem základní školy (Protivín).

3.3.5 Bydlení

Podle výsledků posledního celostátního censu v roce 2011 se v obcích MAS Vodňanská ryba nacházelo 5 603 obydlených domů (o 807 více, než při SDLB v r. 1991) a 8 433 obydlených bytů.

Tabulka 28: Obydlené domy, byty a hospodařící domácnosti

Obec	Obydlené domy	Obydlené byty	Hospodařící domácnosti
Albrechtice nad Vltavou	294	352	373
Bavorov	445	588	622
Bílsko	56	73	79
Budyně	16	19	19
Číčenice	118	168	180
Dolní Novosedly	76	78	85
Drahonice	106	129	139
Heřmaň	80	96	97
Kluky	175	216	224
Krajníčko	31	36	36
Krašlovice	46	56	59
Křenovice	49	62	64
Měkynec	11	12	12
Olešná	42	45	47
Oslov	96	128	133
Paseky	54	55	58
Pivkovice	24	35	38

Podolí I	108	145	155
Pohorovice	31	32	34
Protivín	1 117	1 915	2 020
Putim	162	185	198
Ražice	123	153	161
Skály	89	110	111
Skočice	55	73	79
Slabčice	110	140	148
Stožice	90	114	120
Tálín	50	64	67
Temešvár	36	40	44
Vlastec	52	72	74
Vodňany	1 439	2 648	2 891
Vojníkov	33	36	43
Vrcovice	47	53	61
Záhoří	202	330	352
Zvíkovské Podhradí	55	75	78
Žďár	85	100	104

Zdroj: data_pro_mas_sldb2011_ver_30_6_2014

Za období 2001-2014 bylo v území MAS Vodňanská ryba dokončeno celkem 428 bytů vč. nástaveb, přístaveb a domů pro seniory, z toho bylo 221 dokončeno v městském prostoru (Vodňany, Protivín) tj. 51,64% z celého území. Pouze 44 bytů bylo dokončeno v bytových domech (opět Vodňany a Protivín), tj. 10,28 %. Jedná se o byty zvláštního určení Domy s pečovatelskou službou. 89,72% bytů z celkového počtu bytů bylo dokončeno v rodinných domech. Z celkového počtu 310 bytů dokončených v rodinných domech bylo 135 dokončeno v městském prostoru (Vodňany, Protivín), tj. 43,55%, zbytek tj. 56,45% bylo dokončeno ve venkovském prostoru (32 obcí + 1 město do 3 000 obyvatel – Bavorov).

Tabulka 29: Bytová výstavba za období 2001-2014
Zdroj: ČSÚ (Regionální statistiky/MOS k 31. 12. 2014

Obec název	Dokončené byty celkem 2001-14 (vč. nástaveb a příst., domů pro seniory aj.)	Dokončené byty v rodinných domech 2001-14	Dokončené byty v bytových domech 2001-14
Albrechtice nad Vltavou	14	12	0
Bavorov	11	11	0
Bílsko	1	1	0
Budyně	0	0	0
Čičenice	9	9	0
Dolní Novosedly	4	4	0
Drahonice	5	5	0

Heřmaň	7	7	0
Kluky	20	19	0
Krajníčko	2	2	0
Krašlovice	2	2	0
Křenovice	3	2	0
Měkynec	0	0	0
Olešná	2	1	0
Oslov	4	4	0
Paseky	5	4	0
Pivkovice	2	2	0
Podolí I	12	9	0
Pohorovice	0	0	0
Protivín	96	47	18
Putim	14	12	0
Ražice	5	5	0
Skály	6	5	0
Skočice	5	4	0
Slabčice	14	7	0
Stožice	12	11	0
Tálín	9	5	0
Temešvár	2	2	0
Vlastec	6	2	0
Vodňany	125	88	26
Vojníkov	0	0	0
Vrcovice	9	8	0
Záhoří	11	11	0
Zvíkovské Podhradí	5	4	0
Žďár	6	5	0

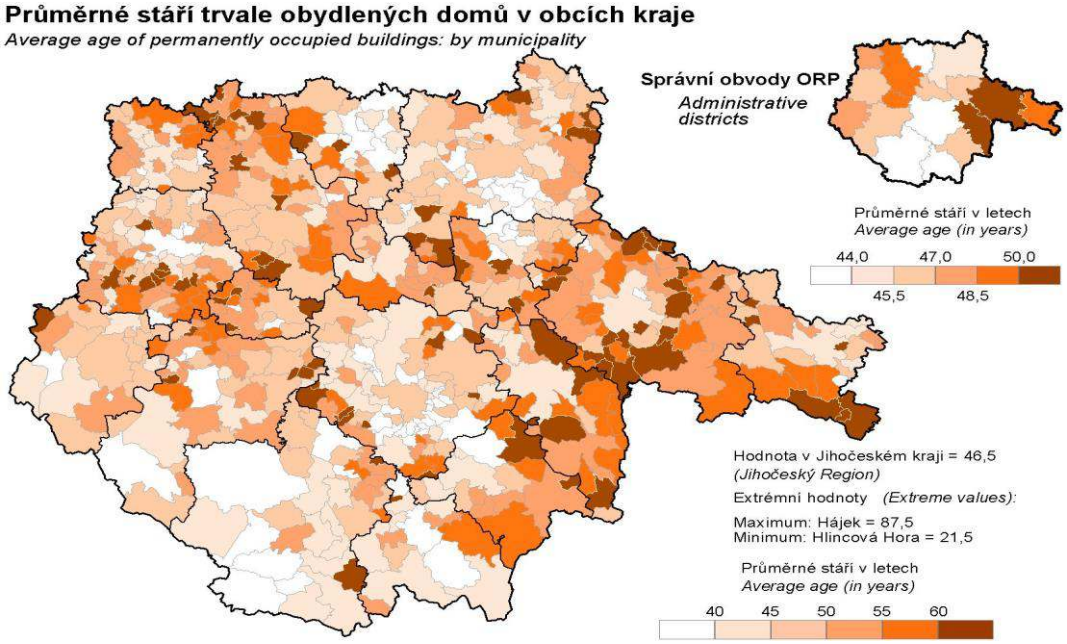

Obrázek 35: Průměrné stáří trvale obydlených domů v obcích kraje

Zpracovaná územně plánovací dokumentace nebo projekty na obnovu vesnice rezervuje plochy pro tuto zástavbu již s větší citlivosti urbanistů a architektů. Problém u menších sídel jsou majetkové vztahy k daným pozemkům. Obce vlastní velmi málo nezemědělské půdy vhodné k zástavbě.
Realizace bytových jednotek po roce 1990 naštěstí opustila dřívější unifikovanou panelovou výstavbu se snahou o větší citlivost architektonického začlenění do městského i venkovského prostředí. Investorské těžiště se postupně přeneslo z obcí hlavně na soukromé subjekty (předpoklad vytvoření tržního prostředí). V konečnémdůsledků to znamenalo značný pokles výstavby. Stále neuspokojivá poptávka po bytech mobilizuje municipality k získání nových investičních prostředků svých a ze státních dotačních titulů na realizaci nové výstavby nebo zajišťují územní připravenost (inženýrské sítě) pro soukromé investory převážně pro výstavbu rodinných domů.

Nová výstavba, orientovaná více do větších sídel, zlepšila sice kvalitativní standard užívaného bytového fondu, zhoršila naopak celkové urbanistické prostředí obcí. Konečně poslední nevýhodou vysoké koncentrace bytového fondu realizovaného v posledních letech je nízká průměrná plošná výměra bytů (související s technologickými možnostmi výstavby a finanční úspornosti její realizace).
Vesnická zástavba je doplňována jen postupně. Nové rodinné domky byly dokončeny např. v Albrechticích nad Vltavou a Dolních Novosedlech, Ražicích a další realizují v obcích Skály, v Putimi, v Heřmani nebo Žďáru. V mnoha obcích jsou i nadále nabízeny parcely pro výstavu rodinných domů (Albrechtice nad Vltavou, Drahonice, Vodňany).

Pokud jde o úbytky bytového fondu v témže období, nepochybně k nim docházelo a dochází. Signálem je jednak určitá stagnace počtu obyvatel v regionu v posledních letech, jednak neklesající zájem o “přidělení” bytů evidovaných na jednotlivých obecních úřadech. Určitým signálem je i vzrůstající počet tzv. nevyčleněných chalup (které se po úmrtí jejich obyvatel užívají k rekreačním pobytům bez vyčlenění z bytového fondu rekolaudací). Pro přesnou kvantifikaci těchto úbytků neexistují dostatečné podklady.

Dynamické změny než ve svém početním stavu zaznamenal bytový fond MAS Vodňanská ryba ve své vlastnické struktuře. Postupnou privatizací obecního, podnikového a částečně i družstevního bytového fondu vzrostl poměr bytů v soukromém vlastnictví, snížily se tak poměry fondu ostatních částí vlastnické struktury.

V roce 2011 bylo na území MAS Vodňanská ryba napočteno 9 005 censových domácností, tedy o 572 více v absolutním vyjádření než bylo trvale užívaných bytových jednotek. Největší podíl na tomto deficitu byl evidován ve Vodňanech (o 243 censových domácností více než bytů) a v Protivíně (105). Abstrahujeme-li od cca 3% odhadovaného podílu chtěného soužití více domácností v jedné bytové jednotce, znamená to, že v roce 2011 v regionu chybělo cca 270 bytů (oproti r. 1991 kdy chybělo cca 450 bytů).

Jiný obraz lze ovšem získat porovnáním počtu censovních domácností s celkovým počtem bytů (tj. včetně neobydlených). Těch bylo v roce 1991 8 644, tedy o 986 více

než bylo domácností. Signál, který tento údaj potvrzuje, ukazuje na určité nebezpečí (které od roku 1991 ještě vzrostlo), že dochází ke zbytečnému úbytku bytových jednotek nedostatečnou údržbou (následuje vyjmutí z bytového fondu pro nedostatečné technické podmínky nebo zdravotní závadnost) nebo užíváním bytových jednotek k jinému než bytovému účelu. V případě posuzovaného území je to k rekreačním nebo podnikatelským účelům. Úbytky počtu trvale obydlených bytů z tohoto titulu jednoznačně zvyšují napětí na bytovém trhu ve městě a snižují efektivnost (nákladné a s vysokým podílem veřejných prostředků realizované) nové bytové výstavby.

Lze odhadovat a informace z jednotlivých úřadů municipalit to potvrzuje, že rozsah poptávky po bydlení (resp. rozsah neuspokojivé poptávky po bydlení), ani její výše zmíněné charakteristiky se proti analyzovanému roku 2011 zásadně nezměnily. Při stagnaci počtu obyvatel počet censových domácností (i vlivem snižování jejich průměrné velikosti) pravděpodobně vzrostl o 2 - 3 procentní jednotky, řádově tedy na 7 850, počet trvale obydlených bytových jednotek vzrostl na 7 356 (podle podkladů OÚ). Pokud jsou přitom uvažovány optimistické předpoklady, že trvale obydlených bytů bylo ať již zákonným nebo nezákonným způsobem vyčleněno 1% a že 3% domácností dobrovolně užívá společně jeden byt, pak neuspokojená bilanční poptávka činí dnes stále cca 330 bytů.

Energetické úspory

Úspora energií je stále významným celospolečenským tématem. Ačkoli bylo v této oblasti dosaženo zlepšení, stále ČR pokulhává za nejvyspělejšími státy Evropy**.** Úspory energie**,** zateplování starších objektů i nová výstavba nízkoenergetických domů a objektů realizovaných v pasivním energetickém standardu jsou trendem posledních let i v území MAS Vodňanská ryba**.** A trendem ekonomicky velmi opodstatněným – ceny energií rostou a cesty k jejich úspoře jsou čím dál jednodušší. Bohužel majitelé nemovitostí často realizují jednorázová opatření bez dlouhodobé koncepce např. zateplování budov, avšak bez koncepce celkového systému vytápění.

V území MAS Vodňanská ryba vlastníci rodinných a bytových domů provádějí tyto energetické úspory:

- <u>zateplení obálky budovy výměnou oken a dveří, zateplením obvodových stěn, střechy, stropu, podlahy (dílčí i komplexní opatření)</u>

Při zateplování budov je potřebné se zaměřit na kompletní zamezení úniku tepla z budovy, a to zejména střechou, okny, dveřmi a vstupními portály. Tento způsob energetických úspor už realizovalo nejen mnoho majitelů rodinných domů a družstva vlatníků panelových domů např. ve Vodňanech, ale také města MAS (Vodňany a Protivín) jako majitelé bytových domů .

- <u>výměnu neekologického zdroje tepla za efektivní ekologicky šetrné zdroje</u>

Od roku 2022 bude zakázano provozovat kotle na tuhá paliva 1. a 2. emisní třídy. Stane se tak v důsledku snahy snižování emisních škodlivin, na jejichž tvorbě se právě kotle na tuhá paliva značně podílejí. Velký zájem majitelů rodinných domů v území MAS Vodňanská ryba byl od roku 2016 o tzv. „Kotlíkové dotace“ vyhlášené Jihočeským krajem**,** který nabídl zájemcům prostředky na výměnu stávajícího kotle za ekologicky šetrnější zdroj vytápění. Bohužel byly velice brzy vyčerpány. Města v území MAS (Vodňany, Bavorov, Protivín) jako majitelé bytových domů postupně přecházela z neekologických způsobů vytápění (spalování uhlí, koksu, mazutu, LTO) na ekologicky šetrné zdroje (plynové kondenzační kotle)

- výměnu elektrického vytápění za systémy s tepelným čerpadlem

Tepelná čerpadla se řadí mezi alternativní zdroje energie, protože umožňují odnímat teplo z okolního prostředí (vody, vzduchu nebo země), převádět ho na vyšší teplotní hladinu a následně účelně využít pro vytápění nebo přípravu teplé vody. Vzhledem k dlouhodobé návratnosti vložené investice není tento způsob energetických úspor v území často využíván.

- instalaci solárních termických systémů

Zatímco na střechách rodinných domů v území MAS Vodňanská ryba se solární panely objevují už celkem často, potenciál střech bytových domů většinou ve vlastnictví obcí jako by zůstával bez povšimnutí. Je to způsobeno především platnou legislativou včetně výkupních cen, která nenahrává novým instalacím solárních panelů při zajištění ekonomické návratnosti této investice. Stačí se podívat na čísla. V roce 2014 bylo za celý rok registrováno pouze 177 licencí oproti roku 2013 s 6 031 licencemi. Rok 2013 byl totiž posledním rokem, kdy existovala podpora právě malých instalací na střechách.

Přes nesporou snahu vlastníků nemovitostí o provádění energetických renovací, je v území ještě stále velká potřeba uskutečnit taková opatření, která sníží energetickou náročnost bydlení, ať už vlastního či nájemního. Ke zjištění stavu těchto objektů slouží tzv. energetický štítek.

Průkaz energetické náročnosti budovy (PENB) slouží k informaci o energetické náročnosti provozu nemovitosti, stanovuje, kolik energie za rok daný objekt spotřebuje v MWh. Průkaz energetické náročnosti budovy je součástí energetického posudku. Energetický posudek (EP) je rozborem nemovitosti z hlediska hospodaření s energiemi, včetně předběžného návrhu stavebních opatření, jejich cenách a dopadu. Od 1. ledna 2009 musí stavební úřady požadovat Průkaz energetické náročnosti budovy (PENB) při výstavbě nových budov nebo při větších změnách dokončených budov s celkovou podlahovou plochou nad 1 000 m^2. Majitelé nemovitostí musí tyto průkazy mít pro případný převod nemovitosti na jiného vlastníka.

Energeticky šetrné domy

Pasivní dům je stavba, která splňuje dobrovolná, ale přísná kritéria energetických úspor při provozu domu. Koncepce pasivního domu není architektonický styl nebo stavební systém, ale dílčí kapitola při navrhování a projektování novostaveb nebo rekonstrukcí. Méně přísná kritéria úspor energií na provoz, která předcházela standardu pasivního domu, platí pro nízkoenergetický dům.

Nízkoenergetický dům je běžná stavba, která má spotřebu energie na vytápění v rozmezí 15-50 kWh/m² za rok. Dosahuje se toho kvalitním návrhem a provedením stavebních postupů především bez tepelných mostů.

Vzhledem ke zvýšené finanční náročnosti při výstavbě těchto domů (cca o 15-20% oproti běžným stavbám), nejsou tyto způsoby výstavby rodinných domů v současné době v území MAS Vodňanská ryba preferovány.

O energetické úspory v bytových domech se v území MAS Vodňanská ryba více snaží vlastníci rodinných domů a sdružení vlastníků bytů v panelových domech, kterým to přináší snížení nákladů spojených s bydlením. Obce se příliš tímto problémem nezabývají, neboť pro obecní rozpočty jsou to další náklady, které sice zvýší standard bydlení občanům a ušetří jim finanční prostředky, ale obci to nepřináší žádné finanční prostředky zpět do rozpočtu (regulované nájemné). Obce jsou ochotné do energetických úspor zainvestovat pouze v případě, že se jim podaří získat výraznou dotaci z OP ŽP, neboť návratnost této investice je pro obec nulová.

Sociální bydlení
Sociální bydlení by mělo začít fungovat od ledna 2017, a mělo by mělo mít tři stupně. Potřební v tísni by podle své situace měli mít možnost získat krizové bydlení, sociální byt či dostupný byt. Poskytnout by je měly obce.

Tři stupně a podmínky sociálního bydlení

1. Krizivé bydlení - nový typ sociální služby na pomezí mezi noclehárnou a azylovým domem, který upraví novela o sociálních službách - pro lidi, kteří potřebují okamžitě ubytovat - pobyt maximálně šest měsíců
2. Sociální byt - zajistí obec - zkolaudovaný prostor k trvalému bydlení se sníženým standardem - s klientem bude pracovat sociální pracovník
3. Dostupný byt - zajistí obec - zkolaudovaný prostor k trvalému bydlení s běžným standardem. Obec uzavře s klientem nájemní smlouvu na dva roky - úřad jednou ročně prověřuje situaci potřebných. Pokud se příjem nájemníka zvedne nad stanovenou hranici, nájemné se může zvýšit maximálně o 15 procent Po zlepšení situace se nájemník či rodina přesunou do běžného bydlení, které si najdou, pokud se situace nezlepší, zůstanou lidé v dostupném bytě. Nájemníkům se věnuje sociální pracovník.

Určité procento bytů obcí by měly tvořit dostupné a sociální byty, do několika let např. 5%, několik menších obcí by mohlo sociální a dostupné byty sdílet. Obce mohou využít i byty neziskovek, církví a soukromníků, uzavřou s nimi dohodu. Lidé v sociálním bydlení budou mít nižší nájem a mohou na nájemné dostat i dávky, které zaplatí obci jako pronajímateli.
Zákon o sociálním bydlení zatím ještě nebyl schválen Poslaneckou sněmovnou Parlamantu ČR. V území MAS Vodňanská ryba by toto bydlení bylo vhodné pro řešení situace v sociálně vyloučené lokalitě v Protivíně, anebo ve městě Vodňany, kde je také větší kumulace sociálně vyloučených a sociálním vyloučením ohrožených osob.

3.3.6 Občanská vybavenost
K důležitým aspektům celkového rozvoje obce potažmo celého mikroregionu patří i úroveň její vybavenosti základní sítí zařízení veřejných a komerčních služeb zvyšujících standard života obyvatelstva dané obce přímo v místě. Tato síť zařízení zahrnuje především:

- veřejné služby, zejména v oblasti mateřského a základního školství (MŠ, ZŠ, školní jídelny), zdravotnických služeb (státní a privátní lékařská ambulance, lékárna), sociálních služeb (domovy důchodců, penziony, stacionáře)
- komerční služby, jako je pošta (eventuelně spořitelna a banka), základní obchodní síť, opravny (autoopravny), drobné provozovny řemeslných služeb (zejména hygienické a osobní služby - holičství, kadeřnictví, kosmetika, výrobní služby, restaurační a ubytovací kapacity a to jak celoroční, tak i sezonní)
- k občanské vybavenosti bezpochyby patří i síť zařízení zabezpečující oblast kultury a mimoškolního vzdělávání (knihovny, kulturní centra, kina, víceúčelové sály).

3.3.6.1 Školství
Síť škol je svoji hustotou a strukturou odpovídající stávajícímu počtu obyvatel a jeho věkovému složení. Na území MAS je 7 obcí a 3 města, která zřizují mateřskou školu

(Oslov, Záhoří, Kluky, Albrechtice nad Vltavou, Číčenice, Drahonice, Putim, Bavorov, Protivín, Vodňany). Dvě obce, které jsou zřizovateli základních škol pouze s 1. stupněm (Albrechtice nad Vltavou, Kluky), 1 obec a 3 města s plně organizovanou základní školou (Záhoří, Bavorov, Protivín, Vodňany). Vzhledem k předpokládanému demografickému vývoji, kdy dochází k poklesu živě narozených dětí především ve velkých městech v území (Vodňany, Protivín, Bavorov), by se v budoucnu mohly některé školy potýkat s nedostatkem dětí v mateřských školách a žáků v základních školách. Dalším nepříznivým trendem je úbytek obyvatel z důvodu odstěhování. Porovnáním počtu přistěhovalých a vystěhovalých je patrné ze statistických údajů, že ve městech na území MAS převažují vystěhovalí nad přistěhovalými (Vodňany, Protivín), ale v obcích včetně města Bavorov je to právě naopak. Otázkou zůstává, zda se na venkov stěhují rodiny s malými dětmi nebo spíše jsou to lidé v důchodovém věku.

Tabulka 30: Počty živě narozených dětí - časová řada 2008-2014

Obec	2008	2009	2010	2011	2012	2013	2014
Albrechtice nad Vltavou	11	8	7	5	9	7	9
Bavorov	21	21	15	12	15	12	15
Bílsko	3	4	2	3	2	6	2
Budyně	0	2	2	0	0	0	2
Číčenice	7	5	3	7	3	3	5
Dolní Novosedly	1	4	2	2	2	1	1
Drahonice	4	4	4	1	2	1	2
Heřmaň	2	6	5	1	1	6	1
Kluky	6	10	4	6	7	6	7
Krajníčko	0	2	2	0	1	0	0
Krašlovice	3	1	3	1	2	2	0
Křenovice	1	1	1	1	0	1	1
Měkynec	0	0	2	0	2	0	1
Olešná	3	1	0	0	3	0	3
Oslov	4	6	4	4	2	3	3
Paseky	2	0	0	1	2	1	3
Pivkovice	0	0	0	0	1	0	1
Podolí I	6	6	6	7	7	3	8
Pohorovice	1	2	1	0	0	0	1
Protivín	56	47	46	29	57	40	46
Putim	9	8	1	9	5	6	5
Ražice	8	4	5	4	0	3	1
Skály	4	1	3	2	5	0	4
Skočice	0	5	3	4	6	3	4
Slabčice	1	6	2	4	2	3	4
Stožice	2	4	4	4	1	3	3
Tálín	0	1	2	2	0	2	3
Temešvár	1	1	0	1	0	1	2
Vlastec	3	1	5	3	4	2	2
Vodňany	82	84	63	61	65	49	54

Vojníkov	0	0	0	0	0	0	0
Vrcovice	3	1	0	2	0	0	1
Záhoří	9	9	12	3	7	9	8
Zvíkovské Podhradí	5	2	0	2	1	4	3
Žďár	2	0	5	3	3	2	3
MAS celkem	260	257	214	184	217	179	208

Zdroj: www.czso.cz/csu/czso/data_pro_mistni_akcni_skupiny_mas

Obrázek 36 - 41: Počty živě narozených dětí – časová řada 2008 – 2014 dle obcí MAS

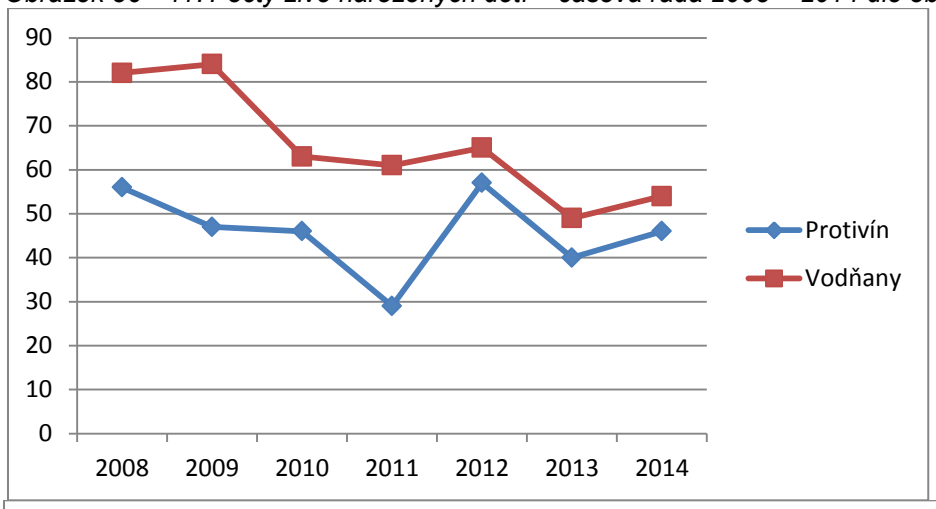

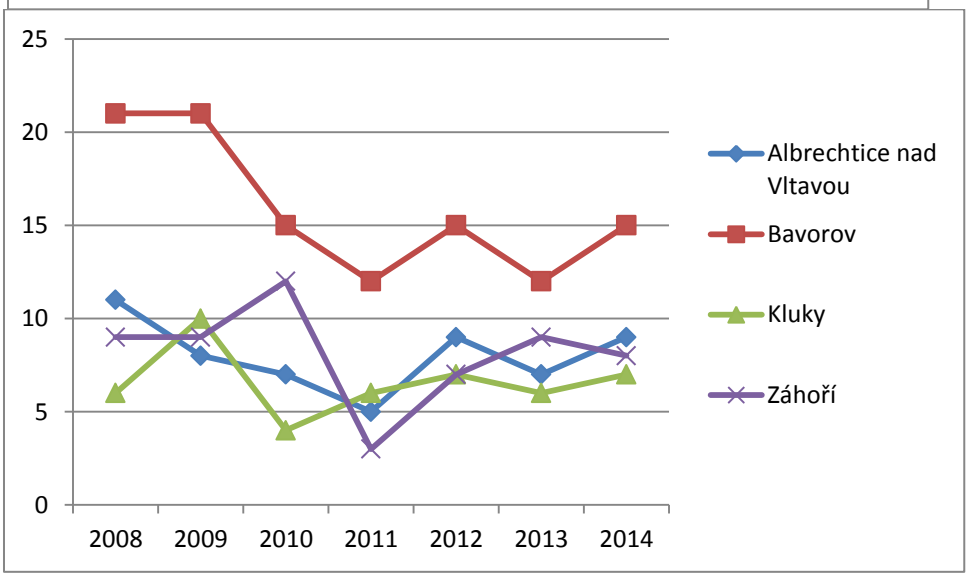

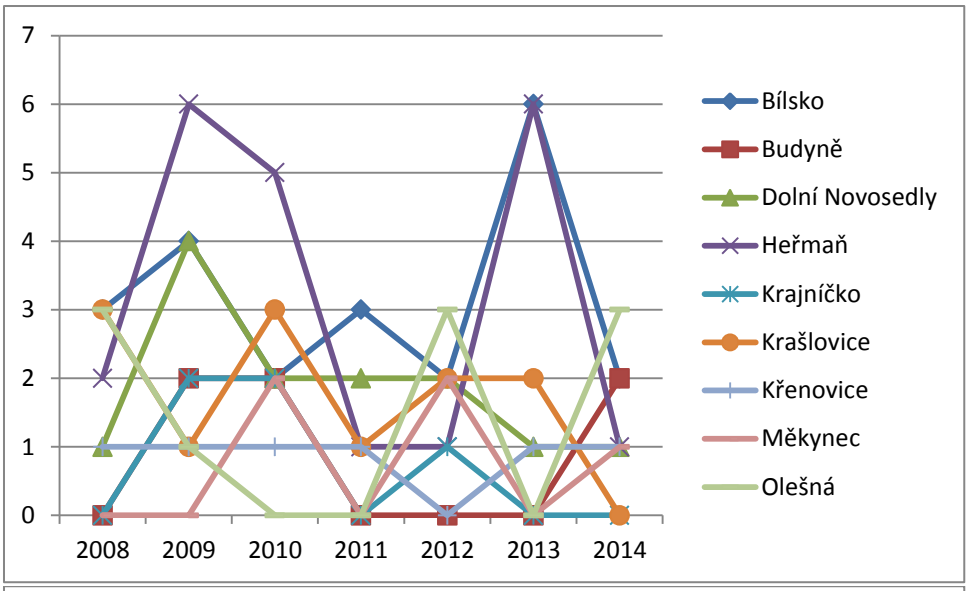
7
6
5
4
3
2
1
0
2008
2009
2010
2011
2012
2013
2014
Bílsko
Budyně
Dolní Novosedly
Heřmaň
Krajníčko
Krašlovice
Křenovice
Měkynec
Olešná

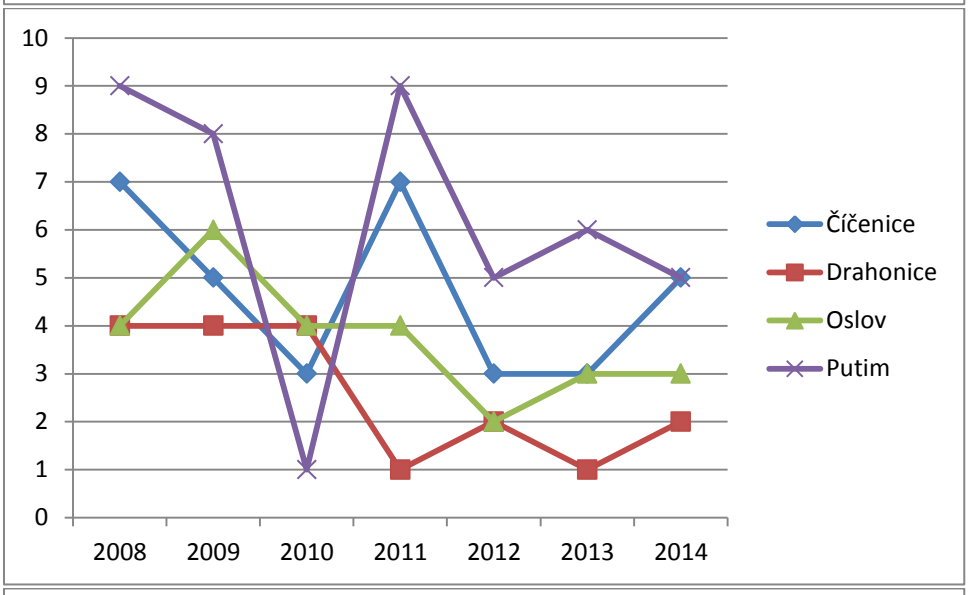
10
9
8
7
6
5
4
3
2
1
0
2008
2009
2010
2011
2012
2013
2014
Číčenice
Drahonice
Oslov
Putim

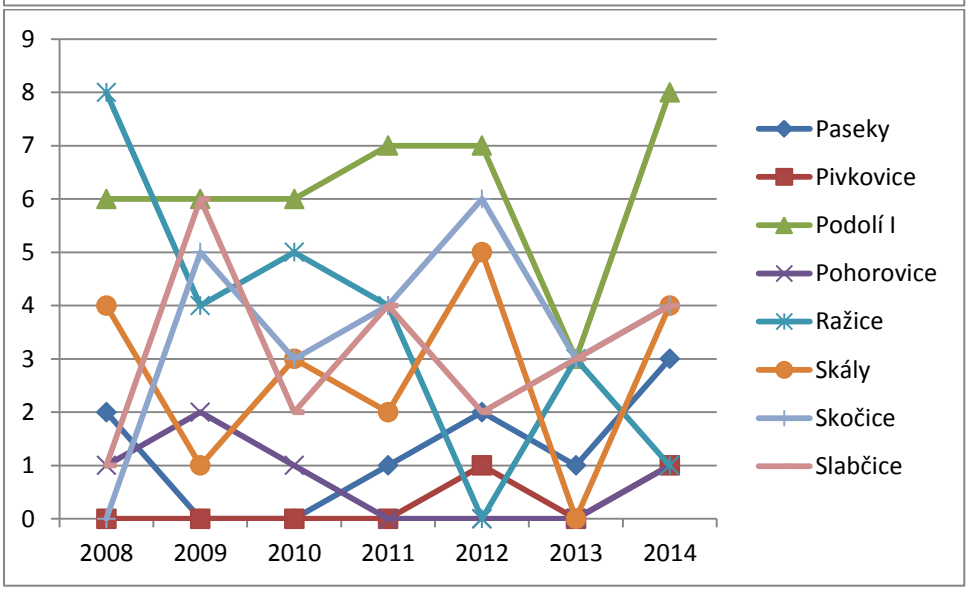
9
8
7
6
5
4
3
2
1
0
2008
2009
2010
2011
2012
2013
2014
Paseky
Pivkovice
Podolí I
Pohorovice
Ražice
Skály
Skočice
Slabčice

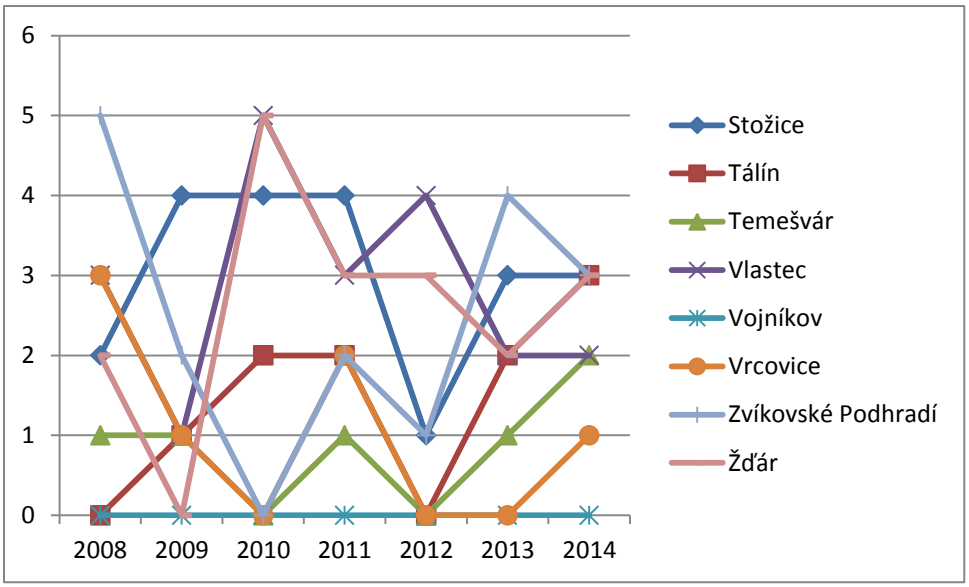

Jedním z důležitých faktorů, který také ovlivňuje naplněnost škol je dopravní dostupnost škol. Dopravní dostupnost škol je relativně dobrá do velkých měst v území (Vodňany, Protivín, Bavorov), ovšem dopravní dostupnost „venkovských škol“ mezi sebou je nedostatečná.

V současné době jsou ještě kapacity většiny mateřských škol na území MAS naplněny, ale přijímány jsou i děti mladší 3 let.

Kapacity základních škol v území jsou také dostatečné.

Tabulka 31: Počet tříd mateřských a základních škol a počet středních škol a základních uměleckých škol v obcích MAS Vodňanská ryba

Obec název	Mateřská škola - POČET TŘÍD	Základní škola – jen první stupeň (1. – 5. ročník) POČET TŘÍD	Základní škola – první i druhý stupeň (1. – 9. ročník) POČET TŘÍD	Základní škola – celkem POČET TŘÍD	Střední škola - obory gymnázií - POČET ŠKOL	SŠ - obory středních odborných a praktických škol - POČET ŠKOL	SŠ - obory středních odborných učilišť a odb. učilišť POČET ŠKOL	Základní umělecké školy POČET ŠKOL
Albrechtice nad Vltavou	1	2	0	2	0	0	0	0
Bavorov	3	0	9	9	0	0	0	0
Číčenice	1	0	0	0	0	0	0	0
Drahonice	1	0	0	0	0	0	0	0
Kluky	2	3	0	3	0	0	0	0
Oslov	2	0	0	0	0	0	0	0
Protivín	9	0	19	19	0	0	0	0
Putim	1	0	0	0	0	0	0	0
Vodňany	10	0	41	41	1	2	1	1
Záhoří	2	0	9	9	0	0	0	0
CELKEM	**32**	**5**	**78**	**83**	**1**	**2**	**1**	**1**

Tabulka 32: Kapacity mateřských a základních škol a počty dětí, žáků dle stavu k 30. 9. 2015 v obcích MAS Vodňanská ryba

Obec název	Mateřská škola - KAPACITA	Mateřská škola - POČET DĚTÍ	Základní škola – jen první stupeň (1. – 5. ročník) KAPACITA	Základní škola – jen první stupeň (1. – 5. ročník) POČET ŽÁKŮ	Základní škola – první i druhý stupeň (1. – 9. ročník) KAPACITA	Základní škola – první i druhý stupeň (1. – 9. ročník) POČET ŽÁKŮ	Základní škola – celkem KAPACITA	Základní škola – celkem POČET ŽÁKŮ
Albrechtice nad Vltavou	30	24	100	47			100	47
Bavorov	80	80		0	200	167	200	167
Číčenice	30	19		0			0	0
Drahonice	32	28		0			0	0
Kluky	40	45	55	45			55	45
Oslov	37	27		0			0	0
Protivín	219	201		0	780	418	780	418
Putim	28	28		0			0	0
Vodňany	264	260		0	1077	864	1077	864
Záhoří	90	52		0	300	119	300	119
CELKEM	**850**	**764**	**155**	**92**	**2357**	**1568**	**2512**	**1660**

Zdroj: kapacita škol – www.rejskol.msmt.cz
počty dětí, žáků k 30. 9. 2015 – město Písek, odbor školství a kultury; město Vodňany, odbor sociálních věcí, zdravotnictví a školství

Stavební stav škol je různorodý, odvislý převážně od stáří budov a jejich konstrukčních systémů. Dle místních šetření obce plánují investovat do opravy střechy, zateplení budov, rekonstrukcí školních kuchyní, úprav školních zahrad včetně herních prvků. Na území nejsou problémy s kapacitou mateřských a základních škol z hlediska počtu žáků, ale s přibývajícími počty žáků na 1. stupni chybí samostatné prostory pro školní družiny, školy potřebují zrekonstruovat a vybavit odborné učebny (např. dílny, učebny jazyků, učebny informatiky …), některé školy se pak potýkají s prostorovými problémy, kam tyto speciální učebny (např. dílny) umístit (výstavba nového pavilonu), dále plánují vytvořit přírodní venkovní učebnu, potýkají se s malými nevyhovujícími tělocvičnami aj.

Speciální školy a základní umělecké školy mají na území MAS Vodňanská ryba zastoupení pouze ve Vodňanech. Obě školy jsou zřizovány Jihočeským krajem. Jejich kapacity jsou dostačující, speciální škola se potýká v současné době s nedostatkem žáků.

Střední školství je v posuzovaném území zastoupeno také pouze ve Vodňanech. Z hlediska zřizovatele je město Vodňany výjimečné, protože jako jediné v Jihočeském kraji zřizuje víceleté gymnázium a střední odborné učiliště a to k 31. 12. 2015 jako samostatné školy s právní subjektivitou. Od 1. 1. 2016 zůstává samostatným subjektem Střední odborné učiliště služeb Vodňany. Osmileté gymnázium bylo sloučeno pod jedno ředitelství se základními školami (Základní škola a Gymnázium Vodňany). Ostatní střední školy ve Vodňanech jsou zřizovány

Jihočeským krajem (SRŠ a VOŠ vodního hospodářství a ekologie) a soukromým zřizovatelem (TRIVIS – Střední škola veřejnoprávní Vodňany, s.r.o).

Tabulka 33: Kapacity středních škol, ZUŠ a počty žáků dle stavu k 30. 9. 2015

Obec název	Střední škola - obory gymnázií -KAPACITA	Střední škola - obory gymnázií - POČET ŽÁKŮ	SŠ - obory středních odborných a praktických škol - KAPACITA	SŠ - obory středních odborných a praktických škol - POČET ŽÁKŮ	SŠ - obory středních odborných učilišť a odb. učilišť KAPACITA	SŠ - obory středních odborných učilišť a odb. učilišť POČET ŽÁKŮ	Základní umělecké školy KAPACITA	Základní umělecké školy POČET ŽÁKŮ
Vodňany	272	137	203	195	315	153	430	414
CELKEM	**272**	**137**	**203**	**195**	**315**	**153**	**430**	**414**

Zdroj: kapacita škol – www.rejskol.msmt.cz
počty dětí, žáků k 30. 9. 2015 - město Vodňany, odbor sociálních věcí, zdravotnictví a školství, není zde uvedena soukromá střední škola – údaje nebyly poskytnuty

Kapacity středních škol i základní umělecké školy jsou dostačující.

Vodňany mají rovněž zastoupeno vyšší odborné školství a to již zmiňovanou Vyšší odbornou školou vodního hospodářství a ekologie.
Sídlí zde také vysoká škola a to Fakulta rybářství a ochrany vod Jihočeské univerzity v Českých Budějovicích.
Žáci z regionu mohou najít uplatnění v dalších středních školách v okresních městech Písku (Gymnázium Písek; Střední odborná škola a Střední odborné učiliště Písek; SPŠ a VOŠ Písek; Střední zemědělská škola Písek; Obchodní akademie a Jazyková škola s právem státní jazykové zkoušky Písek; Vyšší odborná škola lesnická a Střední lesnická škola Písek; Střední zdravotnická škola Písek; Soukromá výtvarná střední škola), ve Strakonicích (Euroškola Strakonice střední odborná škola, s.r.o; Gymnázium Strakonice; Vyšší odborná škola, Střední průmyslová škola a Střední odborná škola řemesel a služeb;) a ve Volyni (Střední škola a Jazyková škola s právem státní jazykové zkoušky Volyně; Vyšší odborná škola a střední průmyslová škola Volyně).
Po absolvování středních škol mohou jejich absolventi studovat na vysokých školách. Mohou si vybrat z těchto státních nebo soukromých vysokých škol, které se nacházejí přímo na území MAS Vodňanská ryba (Fakulta rybářství a ochrany vod Jihočeské univerzity), nebo v bezprostřední blízkosti či v místech s dobrou dopravní dostupností. Dostupnost vysokých škol je jedním z faktorů, ovlivňujících počet vysokoškolsky vzdělaných lidí v populaci.

- Jihočeská univerzita v Českých Budějovicích s 8 fakultami: Ekonomická fakulta, Fakulta rybářství a ochrany vod, Filozofická fakulta, Pedagogická fakulta, Přírodovědecká fakulta, Teologická fakulta, Zdravotně sociální fakulta, Zemědělská fakulta
- Vysoká škola technická a ekonomická v Českých Budějovicích spolu s Centrem technických studií v Táboře
- odloučené pracoviště Fakulty strojní Západočeské univerzity v Plzni se sídlem v Českých Budějovicích
- Česká zemědělská univerzita v Praze, provozně ekonomická fakulta, středisko distančního vzdělávání v Sezimově Ústí - Táboře

- Vysoká škola evropských a regionálních studií, o. p. s. České Budějovice (soukromá)¨
- CEVRO Institut, o. p. s. Český Krumlov (soukromá).
- Bankovní institut vysoká škola a. s. Písek (soukromá)

Šetření v oblasti podmínek pro základní a předškolní vzdělávání v území MAS ukázalo na tyto problémy a z nich vyplývající potřeby:

a) V současné době je kapacita mateřských škol v území dostačující. Požadavky na investice do škol jsou směřovány na rekonstrukce a stavební úpravy stávajících budov – zateplení budovy, oprava střechy, výměna oken, rekonstrukce školní kuchyně, rekonstrukce školních zahrad včetně herních prvků, pořízení vybavení budov včetně učeben, vybavení nábytkem, učebními pomůckami např. pro polytechnické vzdělávání, v souvislosti s požadavky na společné vzdělávání (inkluzi) jsou požadavky na stavební úpravy (bezbariérovost), prostorové úpravy, vybavení škol kompenzačními a jinými speciálními pomůckami
b) V současné době je kapacita základních škol v území dostačující. Z místního šetření vyplynulo, že školám v souvislosti se zvyšujícím se počtem žáků na 1.stupni chybí samostatné prostory pro školní družiny (řeší školy umístěním v kmenových třídách), pro speciální učebny (např. dílny, učebny pro výtvarnou výchovu, hudební výchovu) v souladu s materiálními, prostorovými, hygienickými, organizačními a jinými podmínkami pro uskutečňování rámcového vzdělávacího programu pro základní školy (RVP ZV), prostory pro školní poradenské pracoviště. Speciální učebny a prostory (jazykové, ICT, fyzikální, chemické, pro hudební a výtvarnou výchovu) jsou nedostatečně vybavené speciálním nábytkem, přístroji, audiovizuální technikou, informační a komunikační technikou umožňující efektivní vyučování a podporující aktivitu a tvořivost žáků. Některé základní školy ještě nejsou bezbariérové nebo jsou bezbariérové pouze částečně. Vybavení speciálními učebnicemi a kompenzačními a jinými pomůckami, které jsou nezbytné pro vzdělávání žáků se speciálním vzdělávacími potřebami je odvislé do toho, zda takovýto žák se již na škole vzdělává. Jsou nutné rekonstrukce a stavební úpravy stávající infrastruktury včetně zabezpečení bezbariérovosti, pořízení vybavení budov a učeben, pořízení kompenzačních pomůcek, zajištění vnitřní konektivity škol a připojení k internetu.

Zájmové vzdělávání

Zájmové vzdělávání je nedílnou součástí celoživotního vzdělávání

Dle § 111 zákona č. 561/2004 Sb., o předškolním, základním, středním, vyšším odborném a jiném vzdělávání (Školský zákon) zájmové vzdělávání poskytuje účastníkům naplnění volného času zájmovou činností se zaměřením na různé oblasti. Zájmové vzdělávání se uskutečňuje ve školských zařízeních pro zájmové vzdělávání, zejména ve střediscích volného času, školních družinách a školních klubech.

Školní družiny jsou školská zařízení, která poskytují zájmové vzdělávání žákům z jedné nebo několika základních škol podle vlastního vzdělávacího program. Na území MAS Vodňany má každá základní škola školní družinu. Činnost družiny je určena přednostně pro žáky 1. stupně. Kapacity školních družin jsou většinou dostačující. Ne vždy ale mají školní družiny svoje samostatné prostory, někdy jsou

umístěny v kmenových třídách, ve kterých probíhá v dopoledních hodinách výuka. Provozní doba ve školních družinách začíná různě (v 6,00, 6,15, 6,30 hodin) a končí většinou v 16.00 hodin nebo v 16,30 hodin.

Školní kluby jsou stejně jako školní družiny školská zařízení pro zájmové vzdělávání a poskytují zájmové vzdělávání žákům jedné nebo několika škol. Činnost školních klubů je na rozdíl od školních družin určena přednostně žákům druhého stupně základní školy, žákům nižšího stupně šestiletého nebo osmiletého gymnázia a odpovídajícím ročníkům osmiletého vzdělávacího programu konzervatoře. Školní kluby nemají stanoveny kapacity. Školní kluby jsou dle školského rejstříku zřízeny u dvou základních škol s 1. - 9. ročníkem (ZŠ Záhoří, ZŠ Vodňany), ale funguje pouze v ZŠ Záhoří.

Tabulka 34: Kapacity školních družin a domovů mládeže

Obec název	Školní družiny KAPACITA	Školní družina POČET ŽÁKŮ	Školní klub	Domovy mládeže - obory středních odborných a praktických škol - KAPACITA	Domovy mládeže - obory středních odborných a praktických škol - POČET UBYTOVANÝCH	Domovy mládeže - obory středních odborných učilišť a odb. učilišť KAPACITA	Domovy mládeže - obory středních odborných učilišť a odb. učilišť POČET UBYTOVANÝCH
Albrechtice nad Vltavou	48	47	x				
Bavorov	180	158	NE				
Kluky	50	44	x				
Protivín	140	116	NE				
Vodňany	350	311	ANO	157	147	90	74
Záhoří	70	54	ANO				
CELKEM	**838**	**730**		**157**	**147**	**90**	**74**

Zdroj: rejstřík škol a školských zařízení a odbory školství ORP Vodňany a Písek
Pozn. : x – jedná se o školy pouze s 1. stupněm – nemůže být zřízen školní klub

Kapacity domovů mládeže odpovídají potřebám škol.

Dům dětí a mládeže (DDM) je dalším školským zařízením pro zájmové vzdělávání na území MAS Vodňanská ryba. Zřizovatelem je Jihočeský kraj. Nachází se ve Vodňanech, některé kroužky pro děti jsou také v Bavorově a je pobočkou DDM ve Strakonicích. Nabízí aktivní využití volného času všem věkovým skupinám dětí a mládeže a organizuje činnosti i pro dospělé. Organizuje kroužky pro děti, letní pobytové tábory a příměstské tábory. Součástí programu jsou hry, sportovní a výtvarné aktivity, celodenní výlet. Tábor je vhodný pro děti od 6 let. DDM také nabízí zájmové a odborné kurzy pro dospělé.

Šetření v oblasti podmínek pro zájmové vzdělávání v území MAS ukázalo na tyto problémy a potřeby:

Zájmové vzdělávání je přesně vymezené definicí Školského zákona. Zájmové vzdělávání pro žáky 1. stupně je dostatečně zabezpečené ve školních družinách, ve

Vodňanech a v Bavorově také v DDM. V obcích, kde se DDM nenachází, školy samy nabízejí pestrou paletu kroužků v rámci svých možností. Zároveň by ovšem přivítaly, pokud by lektoři dojížděli za dětmi i do těchto škol k zabezpečení větší nabídky kroužků. Jiná situace je u zájmového vzdělávání pro žáky na 2. stupni ZŠ. Jak již bylo výše uvedeno aktivní školní klub je pouze v ZŠ a MŠ Záhoří. Tento školní klub potřebuje nové stavební úpravy a nové vybavení. Ve Vodňanech je školní klub zapsán ve školském rejstříku u základní školy, ale není již několik let zpátky otevírán. Důvodem jsou kromě jiného nedostatečné prostorové podmínky. Děti mají možnost vybrat si z nabídky kroužků DDM. Ty jsou ovšem placené, což může být problémem pro děti sociálně znevýhodněné.

Zájmové vzdělávání doplňuje **neformální vzdělávání.** Jedná se o organizované výchovně vzdělávací aktivity mimo rámec zavedeného oficiálního školského systému, které zájemcům nabízí záměrný rozvoj životních zkušeností, dovedností a postojů, založených na uceleném systému hodnot. Tyto aktivity bývají zpravidla dobrovolné. Organizátory jsou sdružení dětí a mládeže a další nestátní neziskové organizace (NNO), vzdělávací agentury, kluby, kulturní zařízení a další. (zdroj: MŠMT). V rámci neformálního vzdělávání fungují v území různé neziskové organizace (spolky aj). V malých obcích ale mnohde chybí vhodné prostorové a materiální podmínky, na straně druhé chybí lidské zdroje, tedy vhodný vedoucí pro tuto formu vzdělávání. Organizace neformálního vzdělávání v menších obcích, tedy tam, kde není základní škola je významným prvkem, který může být alternativou zajišťující sounáležitost dětí se svou obcí.

Z místního šetření vyplynula nutnost rekonstrukce a stavební úpravy stávající infrastruktury včetně zabezpečení bezbariérovosti.

Šetření v oblasti podmínek pro střední vzdělávání v území MAS ukázalo na tyto problémy a z nich vyplývající potřeby:

a) Na území MAS jsou čtyři střední školy. Dvě z nich jsou zřizovány městem Vodňany a to Gymnázium Vodňany a Střední odborné učiliště služeb Vodňany. Osmileté gymnázium je od 1. 1. 2016 součástí Základní školy a Gymnázia Vodňany. Obě školy se v současné době potýkají s nedostatkem žáků. Střední rybářská škola Vodňany je zřizovaná Jihočeským krajem, využívá moderní učebny a kapacitu školy se ji daří naplňovat. Poslední střední školou ve Vodňanech je soukromá škola TRIVIS – Střední škola veřejnoprávní Vodňany, s.r.o. Nenaplněné kapacity středních škol korespondují s nepříznivým demografickým vývojem.

b) Místo studia (středoškolské i vysokoškolské) významně ovlivňuje rozhodování absolventů tím způsobem, že v místě mnohdy zůstávají trvale (bydlí zde, pracují zde). Proto je důležité vytvářet na středních školách takové podmínky, aby byly pro žáky atraktivní a ve velké konkurenci okolních škol volili školy v území a to rekonstrukcí a stavebními úpravami stávající infrastruktury včetně zabezpečení bezbariérovosti, pořízení vybavení budov a učeben, pořízení kompenzačních pomůcek a zajištění vnitřní konektivity škol a připojení k internetu.

Celoživotní vzdělávání

Univerzita třetího věku (U3V) je aktivita s již více jak dvacetiletou historií. V současné době probíhá v různých podobách na téměř všech českých univerzitách. Uvádí se, že celkově je nabízeno více jak čtyři sta různých vzdělávacích programů a touto

formou studuje v celé České republice asi 20 000 seniorů. Vysoké školy již tradičně Univerzitu třetího věku řadí do nabídky celoživotního vzdělávání. Univerzita třetího věku poskytuje dospělým a osobám v pozdějším věku všeobecné, zájmové a neprofesní vzdělávání na vysokoškolské, univerzitní úrovni. Škála vzdělávacích aktivit U3V je široká, rozmanitá a vnitřně diferencovaná. Zahrnuje ucelené vzdělávací programy, kurzy inovační povahy s edukací v oblasti nových technologií, konverzační jazykové kurzy, aktivity na podporu fyzické a psychické kondice, programy rozvíjející individuálně řízené učení v seniorském věku. Univerzita třetího věku funguje v mnoha univerzitních městech, pro většinu seniorů z menších měst a venkova je nedostupná. Pro tyto obyvatele venkova byla vyvinuta forma virtuálního studia.
Rozvoj vzdělávání seniorů v regionu MAS je zajištěno prostřednictvím Virtuální univerzity třetího věku – distanční formou. Seniorská výuka s využitím multimediálních kurzů se uskutečňuje v konzultačním středisku MAS Vodňanská ryba ve spolupráci s Českou zemědělskou univerzitou v Praze. Hlavními cíli jsou

- „bio-psycho-sociální" rozvoj člověka,
- adaptace na měnící se životní a společenské podmínky (technologie),
- mezigenerační dialog.

Šetření v oblasti podmínek pro celoživotní vzdělávání v území MAS ukázalo na tyto problémy a potřeby:

a) V rámci analýzy byly v území MAS identifikovány organizace, které nabízí různé programy spadající do kategorie celoživotního vzdělávání. Jedná se nejen např. o neziskové organizace nabízející vzdělávací programy pro různé profesní cílové skupiny (např. pracovníci v cestovním ruchu, pedagogové, zemědělci), ale také pro širokou veřejnost a v neposlední řadě sem patří i zaměstnavatelé, kteří se snaží vzdělávat své zaměstnance.

b) Při průzkumu bylo zjištěno, že existuje vysoká poptávka po vzdělávání v cizích jazycích a v práci s digitálními technologiemi. Menší, ale stále dostatečná poptávka pak byla zaznamenána v oblasti technických a řemeslných oborů a přírodních věd. Současně však bylo zjištěno, že dotazovaní poskytovatelé nemají k dispozici dostatečné vybavení a zařízení pro realizaci těchto vzdělávacích programů.

c) Většina poptávky může být nyní uspokojována pouze prostřednictvím kurzů pořádaných v okresních městech, což ovšem předpokládá dojíždění a tím spojené časové i finanční náklady. To však řadu zájemců odradí a tudíž jejich poptávka zůstává neuspokojena.

d) V rámci analýzy byla zjištěna i poptávka od některých významných zaměstnavatelů (např. městské a obecní úřady, MŠ a ZŠ, zemědělské i lesnické podniky), ale ani tato poptávka nemůže být zatím uspokojena.

e) V rámci analýzy byly v území MAS identifikovány organizace, které nabízí různé programy spadající do kategorie zájmového a neformálního vzdělávání mládeže. V prvé řadě se jedná o základní školy v rámci své mimoškolní zájmové činnosti, která je například pokryta školními kluby. V území však existuje i v menších obcích řada dalších organizací, především neziskových, které se věnují zájmovému vzdělávání mládeže. V oborech tohoto vzdělávání převažuje sport a pohybová výchova, nicméně je zde řada příkladů o vzdělávání v oblastech přírodních věd a v oblasti technických a řemeslných oborů. Důvodem je především neexistence kvalitního zázemí, které by vytvářelo vhodné podmínky pro tyto formy vzdělávání.

f) Při průzkumech v menších obcích se ukázalo, že většinově existuje cílová skupina dětí, které mohou být zapojeny do zájmového vzdělávání ve výše uvedených oborech přímo v místě svého bydliště, ale chybí na jedné straně prostorové a materiální podmínky a na straně druhé chybí lidské zdroje, tedy vhodní vedoucí pro tuto formu vzdělávání.

g) Organizace neformálního a zájmového vzdělávání v menších obcích, tedy tam, kde není základní škola je významným prvkem, který může být alternativou zajišťující sounáležitost dětí se svou obcí. Obory vzdělávání zaměřené na technické předměty, řemeslné obory, digitální technologie mohou výrazně napomoci k využití zájmových kroužků s tímto zaměřením k jejich aktivnímu zapojení do dění v obci. Z toho pak vyplývá i významný výchovný efekt pro všechny zapojené děti.

V regionu MAS doposud zcela chybí alternativní formy péče o děti v předškolním věku např. jesle, registrované dětské skupiny, lesní školky či profesionální chůvy. Vzhledem k tomu, že tato prorodinná opatření současně přímo vytváří nová pracovní místa a živnosti a nepřímo podporují zaměstnanost rodičů, zařadí MAS tyto aktivity mezi prioritizovaná opatření strategie.
Pro rodiče na mateřské a rodičovské dovolené fungují ve Vodňanech a v Protivíně Mateřská centra. Vedle setkávání rodičů s dětmi a umožňování neformální sdílené péče, nabízejí i různé vzdělávací programy pro rodiče na MD pro usnadněná návratu na trh práce (např. jazykové vyučování, výuka práce na PC atd.)

V rámci meziobecní a meziresortní spolupráce bude v období 2016-2017 realizován na platformě jednotlivých ORP projekt „MAP“ – místní akční plány rozvoje vzdělávání, orientované na zvyšování kvality vzdělávání, uzavření regionální dohody ohledně zlepšení dostupnosti škol a také vybavenosti škol, a podporu rozvoje spolupráce škol i spolupráce s organizacemi neformálního a zájmového vzdělávání. V oblasti školství probíhá komunikace mezi MAS, zřizovateli a školami – cílem je zvyšování kvality vzdělávání na mateřských a základních školách v regionu, zachování a rozšiřování sítě školských zařízení a tím dostupnosti pro obyvatele regionu MAS. Školy jsou i menšími obcemi vnímány jako důležitý prvek komunitního života a také prostředek, jak udržet občany v obci (zamezit vysidlování, oživit místní akce) či přilákat nové obyvatele (především rodiny s malými dětmi). Otázkami, které je potřeba dále řešit a které vyplynuly z průzkumů provedených při přípravě strategie, jsou otázky vybavenosti jednotlivých škol, vzájemných kooperací a sdílení dobré praxe i projektových aktivit, inkluze, podpora žáků na cestě k úspěchu, realizace mimoškolních aktivit, rozšiřování služeb pro rodiny, práce s lidskými zdroji ve školství a samozřejmě financování těchto aktivit a projektů.

V rámci projektu Systémová podpora rozvoje meziobecní spolupráce v ČR v rámci území správních obvodů obcí s rozšířenou působností (Meziobecní spolupráce – Obce sobě) i z jednání pracovní skupiny MAS vzešly následující oblasti možného nebo nutného rozvoje:

- Zajistit ve stávajících MŠ podmínky pro přijímání dětí mladších 3 let
- Zajištění psychologických a logopedických služeb v území zřízení detašovaného pracoviště PPP
- Zřízení školního poradenského pracoviště

- Vzájemná spolupráce škol mezi sebou, vzájemné sdílení zkušeností a příkladů dobré praxe
- Podpořit komunikaci mezi školami a rodiči
- Podpořit komunikace mezi výkonnými orgány obcí a školami
- Zlepšení dopravní dostupnosti venkovských škol
- Meziobecní spolupráce, solidarita větších obcí s menšími
- Komunitní funkce škol (plánování nejrůznějších vzdělávacích aktivit s dalšími aktéry v území)
- Polytechnická/řemeslnická výuka
- Zlepšit prezentaci škol na jejich webových stránkách, posílit možnosti jejich využívání např. placení obědů přes internet, omlouvat žáky v nepřítomnosti atd.
- Podpora talentovaných dětí

3.3.6.2 Sociální služby

Poskytování sociálních služeb v území MAS řeší dva komunitní plány sociálních služeb podle jednotlivých ORP, které jsou součástí území působnosti MAS, a které jsou periodicky aktualizovány. Analýza území z hlediska sociálních služeb vychází z těchto komunitních plánů.

Většina těchto služeb je koncentrována převážně ve větších městech regionu (Vodňany, Protivín). Mimo městskou aglomeraci, ve venkovském prostoru, přetrvává omezená dostupnost sociálních služeb, a to především terénních a ambulantních, poskytovaných v přirozeném prostředí osob a reagujících na jejich aktuální potřeby (např. pro seniory, osoby sociálně znevýhodněné/vyloučené, osoby se zdravotním omezením, rodiny s dětmi atd.). Ve venkovské části regionu je potřebné řešit problematiku nedostatku či nedostupnosti sociálních a zdravotnických služeb i s ohledem na budoucí demografický vývoj (stárnutí obyvatel).

Centrum sociální pomoci Vodňany (zřizovatel město Vodňany):

1. Domov pro seniory nabízí pobytové sociální služby 80 klientům (pobytová služba).
2. Odlehčovací služby - tato sociální služba je ve formě pobytové služby určena osobám, které mají sníženou soběstačnost z důvodů věku, zdravotního postižení nebo chronického onemocnění, o něž je jinak pečováno v jejich domácím prostředí. K dispozici jsou klientům 2 jednolůžkové pokoje se sociálním zařízením. Rozsah služeb je obdobný jako u služby domov pro seniory (odlehčovací služba).
3. Pečovatelská služba je poskytována zejm. seniorům a osobám se zdravotním postižením v jejich domácnostech. Tedy v jejich přirozeném prostředí. V jejím rámci jsou klientům zajišťovány zejména nákupy, úklid a další domácí práce, pomoc s prováděním hygieny či rozvoz obědů. Službu mohou využít obyvatelé města Vodňany, jeho městských částí a 17 obcí správního obvodu města.

Dům s pečovatelskou službou Vodňany (s byty zvláštního určení) – 28 bytů – zřizovatel město Vodňany (ambulantní služba).
Dům s pečovatelskou službou Protivín (s byty zvláštního určení) – 10 bytů – zřizovatel město Protivín (ambulantní služba)

Byty v DPS jsou určeny seniorům a občanům se zdravotním postižením se sníženou soběstačností vyplývající z jejich zdravotního stavu nebo věku. Zdravotní stav a věk občanů musí umožňovat vedení poměrně samostatného života, za předpokladu poskytování pečovatelské služby v potřebném rozsahu. Rozsah pečovatelské služby poskytované v DPS a úhrada za poskytování těchto služeb se řídí zákonem č. 108/2006 Sb., o sociálních službách, ve znění pozdějších předpisů

Domovy se zvláštním režimem Jedná se specializovaná zařízení pro osoby s Alzheimerovou chorobou a dalšími formami demence. Služby jsou poskytovány soukromými provozovateli.

1. Alzheimercentrum Prácheň o.p.s. - Loucký mlýn, Radčice u Vodňan – 65 lůžek (pobytová služba) + 10 lůžek denní stacionář (ambulantní služba)
2. Domov Kunšov s.r.o. – Albrechtice u Drahonic – 24 lůžek (pobytová služba)
3. Domov Pomněnka - Protivín – 65 lůžek (pobytová služba)
4. Domicil aktivních seniorů o.p.s. Olešná – 40 lůžek (pobytová služba)

Terénní pečovatelská služba (terénní a ambulantní služba) je zřizována městem Vodňany a městem Protivín, kde ještě tyto služby zajišťuje v dalších obcích v okolí Protivínská sedmikráska, z. s. Na Písecku funguje pečovatelská služba Domicilu aktivních seniorů v Olešné. Pečovatelská služba pomáhá seniorům a osobám se zdravotním postižením tak, aby mohli uživatelé této služby dál žít ve svém domově.

Sociálně terapeutické dílny jsou provozovány o. s. Horizont v Protivíně s denní kapacitou 8 osob (ambulantní služba). Horizont poskytujeme osobám s mentálním postižením a kombinovanými vadami takovou pomoc a podporu, kterou potřebují pro svůj plnohodnotný život.

Občanská poradna nabízí své služby ve Vodňanech. Nabízí bezplatnou podporu při řešení obtížných životních situací a pomoc při orientaci uživatele v jeho právech, oprávněných zájmech a povinnostech. Provozuje ji Farní charita v Týně nad Vltavou a do Vodňan zajíždí dvakrát v týdnu.

3.3.6.3 Sociální podnikání

Od roku 2010 funguje v Drahonicích u Vodňan sociální podnik, který zřizuje firma A MANO s.r.o. Je dalším významným potenciálem pro tvorbu pracovních míst pro specifické cílové skupiny ohrožené sociálním vyloučením. Primárním cílem tohoto podniku je usnadnit vstup do pracovního života lidem, jimž jejich zdravotní hendikep možnost uplatnění na trhu práce do značné míry omezil. A MANO s.r.o. pro plnění tohoto cíle vytváří a dlouhodobě udržuje vhodná pracovní místa pro osoby se zdravotním, zejména mentálním a kombinovaným postižením a svou činností tak přispívá ke zvýšení stupně integrace takto znevýhodněných osob do společnosti a umožňuje jim díky získaným prostředkům zlepšovat úroveň a kvalitu jejich života. V Drahonicích, v Pražírně kávy, firma zaměstnává 14 zdravotně hendikepovaných a má záměr dále rozšiřovat činnost i vytvářet nová pracovní místa v oblasti sociálního podnikání a rozvíjet marketing svých služeb a činností.

Některé sociální služby nejsou v území vůbec zastoupené, přestože jejich potřeba vyplynula z Komunitních plánů sociálních služeb v jednotlivých ORP. Jedná se např. o nízkoprahové zařízení pro děti a mládež (nabídka volnočasových aktivit, kroužků, sociálního poradenství, pracovník centra by mohl pomáhat řešit krizové situace,

nepříznivé rodinné prostředí, volbu povolání aj.), odborné sociální poradenství (s např. půjčovnou kompenzačních pomůcek), sociálně aktivizační služby pro rodiny s dětmi a další sociální služby v souladu se zákonem č. 108/2006 Sb. Problémem je také absence poskytování služeb o víkendech a ve svátek, a to i ve větších sídlech na území MAS.
Jednou z možností rozvoje sociálních služeb v území je zřizování komunitních center, kdy by byla uspokojena poptávku místních komunit po multifunkčním zařízení, ve kterém by se propojovalo poskytování potřebných sociálních služeb (např. sociální poradenství) s dalšími potřebami osob ohrožených sociálním vyloučením nebo osob již vyloučených v dané obci (např. vzdělávání).

V regionu zcela chybí sociální byty pro nízkopříjmové skupiny obyvatel. Obce stále čekají na nový zákon o sociálním bydlení, aby jejich případné zřízení (výstavba) bylo v souladu s tímto zákonem. Větší města mají alespoň několik bytů z bytového fondu vyčleněno pro lidi v akutní nouzi. Bezdomovectví je na území MAS zcela ojedinělé.

3.3.6.4 Sociální znevýhodnění a vyloučení

Na území MAS Vodňanská ryba se nachází jedna sociálně vyloučená lokalita v městě Protivín.

Pojem sociálně vyloučená lokalita chápeme ve smyslu tzv. Gabalovy zprávy 1: Na jedné straně se může jednat o jednotlivý dům, ve kterém žije několik jednotlivců či rodin, nebo celou městskou čtvrť čítající několik stovek nebo dokonce tisíc obyvatel na straně druhé. Tento prostor je jak místem, do něhož jsou „vyloučení“ odkázáni, tak i místem, které se na jejich vyloučení podílí. Hranice této lokality mohou být jak symbolické (to, když je lokalita vnímána jako tzv. „špatná adresa“, hovoří se o ní jako o „domu hrůzy“, „cikánské ulici“, „ghettu“, „Bronxu“ apod.), tak fyzické (je-li lokalita oddělená od ostatní obytné zástavby průmyslovou zónou, frekventovanou silnicí, vodním tokem, skládkou apod.). V obou případech si však existenci těchto hranic uvědomují jak ti, kteří danou lokalitu obývají, tak ti, kteří žijí mimo ni. Lokalita v zásadě odpovídající této definici byla identifikovaná v Protivíně. Při přípravě programového rámce OP Zaměstnanost pořídila MAS její charakteristiku.

Protivín
Kraj: Jihočeský
Počet obyvatel obce k 31. 12. 2014: 4 884
Počet obyvatel sociálně vyloučených lokalit: 26 - 50
Počet sociálně vyloučených lokalit v obci: 1
Podíl nezaměstnaných osob v obci (červen 2014): 6 %
Počet osob evidovaných v kategorii ISCO 9 (pomocní a nekvalifikovaní dělníci) v obci (červen 2014): 64
Dlouhodobě nezaměstnaní (nad 24 měsíců) v obci (červen 2014): 34
Počet vyplacených doplatků na bydlení (průměr za prvních 11 měsíců roku 2014): 26
Počet vyplacených příspěvků na živobytí (průměr za prvních 11 měsíců roku 2014): 77
LOKALITA A
Typ lokality : skupina domů
Poloha lokality v rámci obce: periferie
Míra prostorového vyloučení: jasné

Celkový počet obyvatel lokality: 26 - 50
Počet bytů v lokalitě: 2 domy
Charakter bytové zástavby: dvě jednopodlažní budovy (rodinné domky) a přilehlá stavení, bývalé hospodářské budovy
Stav domů: budovy jsou ve velmi špatném stavu, na hranici obyvatelnosti, nepořádek okolo budov

Větší počty vyloučených osob (Romové, cizinci, dlouhodobě nezaměstnaní) žijí také ve Vodňanech. Bude potřeba zaměřit se v těchto lokalitách na zavádění aktivizačních, asistenčních a motivačních programů, programů finanční gramotnosti a vzdělávání osob ohrožených sociálním vyloučením i organizací pracujících s těmito osobami, a podporu práce s mladými lidmi ze sociálně znevýhodněného prostředí. Důležité budou i aktivity místních samospráv při výkonu sociální práce.

Ze zkušenosti ASZ i nevládních organizací věnujících se sociálnímu začleňování a prevenci vyloučení lze identifikovat následující potřebné oblasti intervence:

- Zvýšení dostupnosti sociálních služeb v regionu
- Vytvoření zázemí pro terénní a ambulantní služby
- Prevence kriminality v sociálně vyloučených lokalitách

3.3.6.5 Zdravotnictví

Z dalších zařízení občanské vybavenosti je třeba uvést střediska ambulantní lékařské péče. Praktičtí lékaři a základní specialisté (se stálou praxí), jsou většinou jen ve městech a větších obcích regionu nad 500 obyvatel. Lékárny jsou pouze ve městech (Bavorov, Vodňany, Protivín)
V městech a větších obcích jsou rovněž veterinární pracoviště.

Tabulka 35: Přehled zdravotnických zařízení

Obec název	Samostná ordinace prakt. lékaře pro dospělé vč. detaš. prac.	Samost. ordinace prakt. lék. pro děti a dorost vč. detaš. prac.	Samost. ordinace prakt. lék. stomatologa vč. detaš. prac.	Samost. ordinace prakt. lék. gynekologa vč. detaš. prac.	Samost. ordinace lékaře specialisty vč. detaš. prac.	Ostatní samostatná zařízení vč. detaš. pracovišť	Zařízení lékárenské péče (lékárny) vč. detaš. pracovišť
Albrechtice nad Vltavou	**1**	0	**1**	0	0	0	0
Bavorov	**2**	**1**	0	0	0	0	**1**
Bílsko	0	0	0	0	0	0	0
Budyně	0	0	0	0	0	0	0
Číčenice	0	0	0	0	0	0	0
Dolní Novosedly	0	0	0	0	0	0	0
Drahonice	0	**1**	0	0	0	0	0
Heřmaň	0	0	0	0	0	0	0
Kluky	**2**	0	0	0	0	0	0
Krajníčko	0	0	0	0	0	0	0
Krašlovice	0	0	0	0	0	0	0
Křenovice	0	0	0	0	0	0	0
Měkynec	0	0	0	0	0	0	0

Olešná	0	0	0	0	0	0	0
Oslov	0	0	0	0	0	0	0
Paseky	0	0	0	0	0	0	0
Pivkovice	0	0	0	0	0	0	0
Podolí I	0	0	0	0	0	0	0
Pohorovice	0	0	0	0	0	0	0
Protivín	**4**	**1**	**3**	**1**	**4**	**2**	**1**
Putim	0	0	0	0	0	0	0
Ražice	0	0	0	0	0	0	0
Skály	0	0	0	0	0	0	0
Skočice	0	0	0	0	0	0	0
Slabčice	**1**	0	0	0	0	0	0
Stožice	0	0	0	0	0	0	0
Tálín	0	0	0	0	0	0	0
Temešvár	0	0	0	0	0	0	0
Vlastec	0	0	0	0	0	0	0
Vodňany	**6**	**3**	**4**	**2**	**7**	**5**	**3**
Vojníkov	0	0	0	0	0	0	0
Vrcovice	0	0	0	0	0	0	0
Záhoří	**2**	0	1	0	0	0	0
Zvíkovské Podhradí	0	0	0	0	0	0	0
Žďár	0	0	0	0	0	0	0

Zdroj: ČSÚ (Regionální statistiky/MOS k 31. 12. 2014)

3.3.6.6 Integrovaný záchranný systém (IZS) je efektivní systém vazeb, pravidel spolupráce a koordinace záchranných a bezpečnostních složek, orgánů státní správy a samosprávy, fyzických a právnických osob při společném provádění záchranných a likvidačních prací a přípravě na mimořádné události.

Základní složky IZS:

- Hasičský záchranný sbor České republiky
- Jednotky požární ochrany zařazené do plošného pokrytí kraje jednotkami požární ochrany
- Zdravotní záchranná služba
- Policie České republiky

Ostatní složky IZS: Vyčleněné síly a prostředky ozbrojených sil

- Obecní policie
- Orgány ochrany veřejného zdraví
- Havarijní, pohotovostní, odborné a jiné služby
- Zařízení civilní ochrany
- Neziskové organizace a sdružení občanů, která lze využít k záchranným a likvidačním pracím

Hasičský záchranný sbor ČR je hlavním koordinátorem a páteří integrovaného záchranného systému. V praxi to mj. znamená, že pokud zasahuje více složek IZS, na místě většinou velí příslušník Hasičského záchranného sboru ČR, který řídí součinnost složek a koordinuje záchranné a likvidační práce. Operační a informační středisko IZS (je jím operační a informační středisko HZS ČR) povolává a nasazuje potřebné síly a prostředky jednotlivých složek IZS v konkrétních lokalitách. Na

strategické úrovni je pak integrovaný záchranný systém koordinován krizovými orgány krajů a Ministerstva vnitra.
Řeky Vltava, Otava a Blanice i množství malých vodních toků, které se do nich vlévají, představují pro území obcí MAS nebezpečí z hlediska možnosti výskytu povodní. Z tohoto důvodu mají obce zpracovány povodňové plány dle § 77 vodního zákona č. 254/2001 Sb. Tyto plány jsou schváleny příslušným povodňovým orgánem, každoročně probíhá jejich přezkoumání a podle případné zjištěné potřeby jsou dále doplňovány a upravovány.
Protipovodňová opatření
Povodně jsou přirozenou součástí přírodního prostředí a krajiny, ale přitom v našich podmínkách představují největší nebezpečí v oblasti přírodních katastrof (rozsáhlé materiální a ekologické škody, devastace kulturní krajiny, ale i ztráty na životech). Protipovodňová opatření znamenají řešení těchto problémových oblastí:
Oblast 1 - zahrnuje charakterizaci srážko-odtokových poměrů, analýzu oblastí s urychleným odtokem včetně registru vodních nádrží, identifikuje místa s omezením průtočnosti a nadměrným zanášením. Na základě těchto a dalších analýz a projednávání vzniklo výchozí vymezení obcí nechráněných nebo nedostatečně chráněných před povodněmi.
Oblast 2 - stanoví cíle ochrany před negativními účinky povodní a pro zlepšování vodního režimu krajiny. Tato část by měla sloužit jako formální základna pro systémové rozhodování kraje o směrování technických i přírodě blízkých opatření do problematických lokalit a oblastí, přičemž jsou uvedeny informace o hlavních předmětných dotačních programech Ministerstva zemědělství a Ministerstva životního prostředí.
Oblast 3 - popisuje historické povodně, které zasáhly území Jihočeského kraje od prvních zaznamenaných povodní do současnosti, parametry pozorovaných povodní jsou podle dostupných údajů uvedeny tabelárně.
Oblast 4 - navrhuje další postup řešení protipovodňové ochrany a návrhy opatření.
Záplavová území jsou administrativně určená území, která mohou být při výskytu přirozené povodně zaplavena vodou. Jejich rozsah je povinen stanovit na návrh správce vodního toku vodoprávní úřad. Především pro vymezení obcí nechráněných nebo nedostatečně chráněných před povodněmi a pro odhad potenciálních povodňových škod byly digitalizovány záplavové čáry, které byly v příslušných studiích zpracovány a byla z nich vytvořena gis vrstva s připojením atributů vlastností návrhů a stanovení. Digitalizovány nebyly pouze záplavové čáry, stanovené na podkladě zastaralých studií odtokových poměrů nebo odborných odhadů, zpracovaných na základě dnes již neplatných hydrologických dat. Mimo opatření technického charakteru, vztahujících se přímo k vodním tokům je třeba přijmout i opatření nestrukturální, kterými jsou např.:
- organizační opatření
- předpovědní a hlásná povodňová služba
- změny v územních plánech
- regulace využívání záplavových území
- komplexní pozemkové úpravy
- úpravy manipulačních řádů vodních děl
- sledování těles hrází vodních děl a jejich výpustných zařízení za účelem omezení vzniku zvláštních povodní.
Škody vzniklé při povodňových situacích mohou být výrazně redukovány dokonalou organizací zabezpečovacích a záchranných prací, které jsou podmíněny dobrou funkcí předpovědní a hlásné služby, existencí povodňových plánů jednotlivých

subjektů a připraveností účastníků povodňové ochrany v rámci integrovaného záchranného systému. V oblasti připravenosti obcí na krizové situace jsou v obcích zřízeny krizové štáby, jejichž členové jsou z řad zaměstnanců obecních a městských úřadů, zástupců Policie ČR, Městské policie, Hasičského záchranného sboru, Jednotek požární ochrany obcí, Sborů dobrovolných hasičů a dalších. Vybavenost jednotlivých obcí je velice různorodá a odvíjí se od finančních možností dané obce.
Strategie MAS řeší protipovodňová opatření z hlediska obnovy a údržby venkovského charakteru krajiny a také zlepšení technické a vodohospodářské infrastruktury, a to zejména v souvislosti s řekou Blanicí a Otavou. Také tato problematika bude nicméně ve velké míře mimo působnost MAS a z toho důvodu strategie toto téma nezpracovává podrobně, ale odkazuje na platnou Koncepci protipovodňové ochrany na území Jihočeského kraje, označuje problém jako závažný a z toho důvodu zařazuje protipovodňová opatření do priorit. Protipovodňová opatření se týkají zejména obcí, které leží v těsné blízkosti řek Blanice a Otavy. Krizové řízení je zejména v dikci Jihočeského kraje, který disponuje technickým zázemím (krizový informační systém atd.) a protipovodňová opatření jsou realizována v dikci Ministerstva zemědělství a Ministerstva životního prostředí.
Vzhledem k vysokému procentu zalesněného území MAS, jsou ještě dalším nebezpečím, v případě výskytu ničivých bouří s vichřicemi o síle orkánů, lesní polomy či mimořádná a dlouhotrvající sucha s následným výskytem požárů. ORP Písek, v jehož území leží 22 obcí MAS Vodňanská ryba z celkového počtu 35 členských obcí MAS, je správním územím dotčeným zvýšenými riziky z mimořádných událostí, způsobených změnou klimatu a haváriemi nebezpečných látek dle přílohy č. 6 IROP. Hrozí zde zvýšený výskyt sucha, sněhových srážek, masivních námraz a havárie nebezpečných látek. V těchto případech bude zasahovat Integrovaný záchranný systém, který v území MAS bezchybně funguje Každoročně je prověřován při cvičných akcích Jaderné elektrárny Temelín, v jejíž blízkosti území MAS Vodňanská ryba leží.

Zdravotní záchranná služba
Základním úkolem Zdravotnické záchranné služby Jihočeského kraje je poskytování přednemocniční neodkladné péče osobám se závažným postižením zdraví nebo v přímém ohrožení života na základě tísňové výzvy. Náplň činnosti Zdravotnické záchranné služby Jihočeského kraje je dána především zněním zákona č. 374/2011 Sb. o zdravotnické záchranné službě, zákona č. 372/2011 Sb. o zdravotních službách, prováděcími vyhláškami k těmto zákonům a souvisejícími legislativními normami.
<u>Další činnost:</u>
Zdravotnická záchranná služba Jihočeského kraje dále provozuje a poskytuje v území MAS Vodňanská ryba:

- Lékařskou pohotovostní službu ve Vodňanech,
- Zdravotnickou dopravní službu v Písku,
- Přepravu pacientů neodkladné péče,
- Zdravotnické asistence při pořádání hromadných společenských, kulturních a sportovních akcí.

<u>Obsazení výjezdových základen</u>
Zdravotnická záchranná služba Jihočeského kraje je členěna na jedno územní a šest oblastních středisek, která provozují 30 výjezdových základen.
Pro území MAS Vodňanská ryba funguje výjezdová základna Písek a Strakonice.

Na obou výjezdových základnách je v denním provozu 6 výjezdových skupin rychlé zdravotnické pomoci, 1 posádka rychlé lékařské pomoci a 2 posádky Rendez-vous. Noční provoz zajišťují v území MAS 4 výjezdové skupiny a 2 posádky Rendez-vous. Samostatná výjezdová základna je v Jaderné elektrárně Temelín, kde funguje v denním i nočním provozu 1 rychlá zdravotnická pomoc (se spoluúčastí HZS).

Pracoviště krizové připravenosti

Pracoviště krizové připravenosti Zdravotnické záchranné služby Jihočeského kraje je zřízeno a obsah jeho činnosti je stanoven ustanovením § 16 zákona č. 374/2011 Sb., o zdravotnické záchranné službě, ve znění pozdějších předpisů.
V kalendářním roce 2015 byly Pracovištěm krizové připravenosti vykonávány činnosti s cílem zvýšení připravenosti a akceschopnosti poskytovatele Zdravotnické záchranné služby na území Jihočeského kraje k řešení mimořádných událostí a krizových situací, především pak:

- součinnost se složkami IZS a orgány krizového řízení při přípravě taktických cvičeních složek IZS,
- školení členů výjezdových skupin ZZS Jihočeského kraje za účelem zvýšení jejich připravenosti a odborných znalostí k řešení mimořádných událostí a krizových situacích,
- účast na odborných konferencích a jiných vzdělávacích akcích.

Součinnost se složkami IZS a orgány krizového řízení

V rámci součinnosti se složkami IZS a orgány krizového řízení se Pracoviště krizového řízení podílelo na přípravě a následné realizaci několika taktických cvičení složek IZS, instrukčně metodických zaměstnání a jednoho vícestupňovéhocvičení orgánů krizového řízení. Mezi nejnáročnější akce patřilo cvičení „Zóna 2015“ (datum provedení cvičení: 22. – 24. září 2015). Jednalo se o víceúrovňové cvičení složek IZS a orgánů krizového řízení, jehož námětem byla radiační mimořádná událost na JE Temelín vzniklá v důsledku poškození kontejnmentu jaderného zařízení. Součástí cvičení byl také praktický nácvik evakuace jedné obce ze zóny havarijního plánování JE Temelín. Zástupci Pracoviště krizového řízení se mimo jiného zúčastnili jako pozorovatelé nácviku činnosti přijímacího střediska v Třeboni, které bylo vybráno v závislosti na vývoji radiační situace simulované pro potřeby cvičení.
Další z mnoha akcí byla v území MAS Vodňanská ryba „Škola 2015“ (datum provedení cvičení: 23. června 2015) Námětem cvičení byl úmyslně založený požár v přízemí školy se zraněním 3 osob a následnou demonstrací úmyslu spáchání sebevraždy pachatele – žháře. Za Zdravotnickou záchrannou službu Jihočeského kraje byly do cvičení zapojeny dvě výjezdové skupiny Rychlé zdravotnické pomoci z výjezdové základny Vodňany.

Výjezdová činnost

Zdravotnická záchranná služba Jihočeského kraje v roce 2015 provedla celkem 81 011 výjezdů. Data, která jsou dostupná ze zdrojů Asociace zdravotnických záchranných služeb ČR, tak řadí Zdravotnickou záchrannou službu Jihočeského kraje v celorepublikovém měřítku na šestou pozici v žebříčku počtu výjezdů.
Narůstající počet výjezdů se odráží v požadavku na vybudování a personální obsazení výjezdových základen Zdravotnické záchranné služby Jihočeského kraje. Počet základen se za dobu existence v celokrajském uspořádání tj. od r. 2005 navýšil o 6 nově zřízených základen.

Policie ČR

Policie České republiky je jednotný ozbrojený bezpečnostní sbor zřízený zákonem České národní rady ze dne 21. června 1991. Slouží veřejnosti. Jejím úkolem je chránit bezpečnost osob a majetku, chránit veřejný pořádek a předcházet trestné činnosti. Plní rovněž úkoly podle trestního řádu a další úkoly na úseku vnitřního pořádku a bezpečnosti svěřené jí zákony, předpisy Evropských společenství a mezinárodními smlouvami, které jsou součástí právního řádu České republiky.
Na území MAS Vodňanská ryba se nachází Obvodní oddělení Policie ČR pouze ve větších městech regionu tj. Vodňany a Protivín. Výjimku tvoří obec Zvíkovské Podhradí, kde je také Obvodní oddělení PČR a to s ohledem na specifika oblasti (významná tutistická oblast). Na jeho provozní náklady přispívají obce Dobrovolného svazku obcí mezi Vltavou a Otavou.
Městská policie zabezpečuje místní záležitosti veřejného pořádku, přispívá k ochraně i bezpečnosti osob a majetku, podílí se na prevenci kriminality ve městě, provádí dohled nad dodržováním čistoty na veřejných prostranstvích a odhaluje přestupky i jiné správní delikty. Městskou policii zřizují pouze města Vodňany a Protivín.

Jednotky sborů dobrovolných hasičů, sbory dobrovolných hasičů

SDH (Sbor dobrovolných hasičů) – je dobrovolná organizace (spolek), která je postavena na společném zájmu několika osob. Náplní činnosti je prevence v oblasti požární ochrany, v dnešní době také požární sport a jiné společenské a kulturní akce. Jedná se o samostatně hospodařící organizaci, která je z velké části finančně závislá na okolních subjektech.
JSDHO (Jednotka sboru dobrovolných hasičů obce) - je to organizační složka, jejíž zřizovatelem je obec nebo město. Tato složka je zcela závislá na rozpočtu obce a veškerá technika, výstroj a výzbroj pořízená pro činnost této jednotky je majetkem obce. Činnost této jednotky je čistě represivní. Jistá provázanost však mezi oběmi organizacemi je. Členové zásahové jednotky obce jsou vybíráni z členské základny SHD, protože tito lidé jsou již od útlého věku vedeni nejen k preventivní, ale i represivní činnosti v oblasti požární ochrany a záchranářství.
Pro účely plošného pokrytí území ČR jednotkami PO se dle operační hodnoty dělí jednotky PO do šesti kategorií JPO I až JPO VI.
Na území MAS Vodňanská ryba jsou převážně zřízeny SDH a zároveň Jednotky požární ochrany (JPO) V, pouze ve Vodňanech je ještě JPO III, stejně jako v Albrechticích nad Vltavou, Podolí I a Protivíně. Pouze 4 obce z 35 nemají JPO ani SDH. Jednotkám sboru dobrovolných hasičů obcí v území MAS Vodňanská ryba dle dotazníkového šetření chybí např. zásahová cisternová auta, moderní požární stříkačky, proudnice, dodávkové vozidlo pro přepravu hasičů, garáž na nově pořízené vozidlo, věž na hadice u nové hasičské zbrojnice, nová zbrojnice, anebo rekonstrukce stávající, hasičská zbrojnice na větší auto (současná je osobní automobil), zásahové oděvy, elektrocentrála, plovoucí čerpadla, pily, mobilní světla, žebříky a další vybavení. Vzhledem k tomu, že zřizovatelem JSDHO jsou obce, jsou povinné také poskytovat JSDHO finanční prostředky. Obce, především ty malé, ale nemají dostatek finančních prostředků na pokrytí veškerých požadavků. Každoročně tak pomáhá Jihočeský kraj, který prostřednictvím poskytovaných dotací podporuje JSDHO v obcích a obce těchto dotací v hojné míře využívají. Přesto dotace nemohou pokrýt veškeré požadavky všech JSDHO v území MAS.

3.3.6.7. Energetika

Podle statistiky Ministerstva průmyslu a obchodu činí v současnosti podíl obnovitelných zdrojů na primárních energetických zdrojích asi 4,5 procenta.

Po celém území MAS Vodňanská ryba se nachází několik malých vodních elektráren, jsou převážně umístěny v prostorách dřívějších mlýnů. Provozují je tito provozovatelé:

Název subjektu	Obec (sídlo provozovatele)	umístění	Celkový elektrický výkon (MW)
Václav Hřebeček	Bavorov	Zlatý potok	0,030
František Dobeš	Vodňany	Vodňanský náhon	0,030
Tomislav Mayer	Vodňany	Blanice	0,011
Pavel Paar	Heřmaň	Blanice	0,021
Jiří Šťástka	Vodňany	Vodňanský náhon	0,015

Zdroj: www.eru.cz

Na území MAS je také několik menších fotovoltaických elektráren, největší solární elektrárna je umístěna u obce Strpí, místní části obce Číčenice.

Název subjektu	Obec (sídlo provozovatele)	typ	Celkový elektrický výkon (MW)
Luboš Říha	Kluky	sluneční	0,004
Ing. Libor Kulíř	Vodňany	sluneční	0,003
Ing. Jan Cimbura	Protivín	sluneční	0,004
Ing. Václav Hůlka	Paseky	sluneční	0,009
Martin Sládek	Vodňany	sluneční	0,016
Josef Pýcha	Krajníčko	sluneční	0,010
Sluneční elektrárna Číčenice s.r.o.	**Číčenice**	**sluneční**	**2,100**
Jiří Jaroš	Albrechtice nad Vltavou	sluneční	0,005
Ing. Václav Pizinger	Albrechtice nad Vltavou	sluneční	0,008

Zdeněk Hanus	Vodňany	sluneční	0,012
MVSK, spol.s.r.o.	Paseky	sluneční	0,376
Jiří Šťástka	Vodňany	sluneční	0,015
Ing. František Král	Albrechtice nad Vltavou	sluneční	0,014
Josef Kabele	Záhoří	sluneční	0,015
Prof. Ing. Otomar Linhart, DrSc.	Vodňany	sluneční	0,004
Ing. Jiří Leskovec	Protivín	sluneční	0,006
PROTON, s.r.o.	Protivín	sluneční	0,063
František Novák	Vodňany	sluneční	0,006
Věra Hitzingerová	Kluky	sluneční	0,010
Miloslav Man	Protivín	sluneční	0,030
Miroslav Viktora	Skály u Protivína	sluneční	0,005
Vladimír Justýn	Drahonice	sluneční	0,020
Ing. Radek Čejka	Vodňany	sluneční	0,004
Zdeňka Mušková	Protivín	sluneční	0,004
Marie Velíšková	Oslov	sluneční	0,013
UNITERM, s.r.o.	Putim	sluneční	0,048
Lukáš Janda	Skočice	sluneční	0,008
Antonín Dvořák	Vodňany	sluneční	0,025
Pavel Kalčík	Vodňany	sluneční	0,005
Pavla Hortová	Vodňany	sluneční	0,006

Miroslav Bízek	Vodňany	sluneční	0,006
Stanislav Mácha	Vodňany	sluneční	0,005
Jaroslav Bízek	Bavorov	sluneční	0,006
Ing. Jan Rychtář	Vodňany	sluneční	0,011
Jiří Malkus	Vodňany	sluneční	0,009
Zdeňka Koutská	Vodňany	sluneční	0,012
Bc. Hedvika Kůsová	Stožice	sluneční	0,006
Ing. Jan Kalianko	Vodňany	sluneční	0,008
ŠKODA MILAN s.r.o.	Tálín	sluneční	0,272
Ing. Pavel Šťástka	Vodňany	sluneční	0,028
Miloslav Košatka	Ražice	sluneční	0,004
František Kouba	Žďár	sluneční	0,002
Ing. Antonín Krejčí	Křenovice	sluneční	0,005

Martina Hůlová	Kluky	sluneční	0,009
Zdeněk Charvát	Oslov	sluneční	0,020
Milan Malý	Oslov	sluneční	0,009
Jaroslav Pavlíček	Oslov	sluneční	0,076
Václav Havel	Oslov	sluneční	0,034
Miroslav Bízek	Protivín	sluneční	0,013
Martin Ramajzl	Oslov	sluneční	0,020
Jitka Chalupská	Protivín	sluneční	0,014

Libor Čajan	Vodňany	sluneční	0,042
Pavel Dvořák	Bavorov	sluneční	0,005
Václav Marek	Bavorov	sluneční	0,005
Helena Doblová	Bavorov	sluneční	0,003

Zdroj: www.eru.cz

Větrné elektrárny, velká zařízení pro spalování biomasy ani bioplynové stanice se na území MAS Vodňanská ryba nenacházejí.

Alternativní zdroje energie představují velmi zajímavou investici pro domácnosti, ale také pro podniky. Přes nemalou počáteční investici mohou být ve výsledku cestou ke snížení fixních nákladů na provoz i snížení výdajů v rozpočtech domácností. Místním šetřením bylo ale zjištěno, že alternativní zdroje energie nejsou doposud na území MAS dostatečně využívány. Platí to jak o domácnostech, tak o většině podniků.
V blízkosti většiny obcí území MAS Vodňanská ryba je postavena Jaderná elektrárna Temelín, která leží přibližně 24 km od Českých Budějovic a 5 km od Týna nad Vltavou. Elektřinu vyrábí ve dvou výrobních blocích s tlakovodními reaktory VVER 1000 typu V 320. Po listopadu 1989 bylo v nových politických a ekonomických podmínkách rozhodnuto o snížení počtu bloků na dva. Přes období velkých nejistot byla redukovaná a v technologii modernizovaná stavba dokončena a v červenci 2000 bylo zavezeno palivo do reaktoru. 21. prosince 2000 vyrobil první blok první elektřinu. Elektrárna pracuje na výkonu 1 x 1078 MWe + 1 x 1055 MWe.
Některé z obcí MAS Vodňanská ryba spadají do vnější části územní zóny havarijního plánování Jaderné elektrárny Temelín. Jedná se o území ve vzdálenosti 5 – 13 km od středu kontejnmentu 1. výrobního bloku jaderné elektrárny. Pro toto území jsou připraveny havarijní plány, které obsahují opatření k okamžitému vyrozumění orgánů a organizací v případě potřeby ochrany obyvatelstva. Plány zahrnují postupy při varování obyvatel území, regulaci pohybu osob, jejich ukrytí, použití jódové profylaxe a dalších nezbytných opatření v případě havárie.
Region MAS Vodňanská ryba je proto vnímán jako blízké okolí Jaderné elektrárny Temelín, což vede obecně (bohužel) k částečnému snížení atraktivity území.

3.3.6.8 Telekomunikace: Řešené území je plně pokryto telekomunikačními sítěmi, a to jak kabelovými, tak vzdušnými. S přechodem na převod signálu bezdrátovou technologií bylo odsunuto budování lokálních přípojek sítě do pozadí. Jsou využívány spíše páteřní sítě a z páteřní sítě je signál šířen bezdrátovou technologií (např. internet – WIFI). V území se také nacházejí vysílače a také radioreléové paprsky.
V průběhu posledních let se podstatně zlepšila obsluha území telefonními službami. V obcích jsou dostupné signály všech mobilních operátorů působících na trhu v České republice. Pevnou telefonickou síť spravuje společnost Telefónica O2 Czech Republic, a.s. (dříve Český Telecom, a.s.). Význam telekomunikačních sítí v dnešní době stoupá zejména z důvodu rychlého rozvoje internetu. Jeho dostupnost pro domácnosti v území je poměrně široká (včetně bezdrátového přístupu k síti). Ve veřejných budovách (internetová kavárna, knihovna, obecní úřad) je zřizován veřejný přístup k internetu, který mohou využít jak obyvatelé, tak návštěvníci obcí. I v malých

obcích došlo od r. 2010 ke spuštění Českého Podacího Ověřovacího Informačního Národního Terminálu (Czech POINT), který se tak stal asistovaným místem výkonu veřejné správy, kde občan může získat všechny informace o údajích, které o něm vede stát v centrálních registrech a kde bude moci také učinit jakékoliv podání ke státu. Na obecních úřadech či na poště tak mohou občané získat ověřené výstupy z živnostenského a obchodního rejstříku, z katastru nemovitostí a z rejstříku trestů bez nutnosti dojíždět do jiné, větší obce či města.

3.3.6.9 Pošty jsou vedle měst Vodňany, Bavorov a Protivín lokalizovány v obcích Albrechtice nad Vltavou, Putim, Ražice, Tálín, Číčenice, Záhoří, Kluky, Oslov, Skočice, Slabčice.

Tabulka 36: Umístění pošt a oddělení Policie ČR v obcích

Obec	počet obyvatel k 31.12.2015	pošta	policie
Albrechtice nad Vltavou	839	ANO	NE
Bavorov	1588	ANO	NE
Bílsko	200	NE	NE
Budyně	44	NE	NE
Číčenice	474	ANO	NE
Dolní Novosedly	210	NE	NE
Drahonice	365	NE	NE
Heřmaň	247	NE	NE
Kluky	610	ANO	NE
Krajníčko	96	NE	NE
Krašlovice	158	NE	NE
Křenovice	166	NE	NE
Měkynec	40	NE	NE
Olešná	110	NE	NE
Oslov	338	ANO	NE
Paseky	173	NE	NE
Pivkovice	79	NE	NE
Podolí I	360	NE	NE
Pohorovice	67	NE	NE
Protivín	4884	ANO	ANO
Putim	530	ANO	NE
Ražice	375	ANO	NE
Skály	267	NE	NE
Skočice	234	ANO	NE
Slabčice	358	ANO	NE
Stožice	326	NE	NE
Tálín	170	ANO	NE
Temešvár	137	NE	NE
Vlastec	212	NE	NE
Vodňany	6853	ANO	ANO

Vojníkov	86	NE	NE
Vrcovice	166	NE	NE
Záhoří	784	ANO	NE
Zvíkovské Podhradí	195	NE	ANO
Žďár	244	NE	NE

Zdroj: www.mesta.obce.cz

Pošta se nachází ve 13 obcích daného regionu a to i v relativně malých obcích dle počtu obyvatel (Tálín 170 obyvatel)

3.3.6.10 Vnitroobecní komunikace: vedení obcí komunikují s občany obce prostřednictvím: úřední desky, webové stránky, zpravodajů obcí s různou periodicitou, místními rozhlasy (většinou již bezdrátovými), SMS systémy a elektronickou poštou. Většina obcí užívá některé dva z posledních tří způsobů, v zásadě vhodných i pro operativní využití při mimořádných událostech (zejména ve smyslu zákona č. 239/2000 Sb., o integrovaném záchranném systému).

3.3.7.14 Síť bank a pojišťoven je vcelku uspokojivá. Prakticky podobné rozmístění jako v případě pošt má zde i Poštovní a investiční banka. Tato oblast služeb je ve větších střediscích doplněna o pobočky České spořitelny a České pojišťovny, Komerční banky a ČSOB.

Relativně stále málo rozvinutá je zde sféra soukromého podnikání v oblasti řemeslných služeb. Z vlastního šetření v obcích a z výsledku průzkumu obyvatelstva vyplývá, že především v malých obcích není o tento druh služeb dostatečná poptávka a obyvatelé spoléhají na vlastní síly nebo vzájemnou výpomoc. Služby osobního charakteru (holičství a kadeřnictví, pedikúra, manikúra apod.) je zajišťována jen ve větších sídlech, v menších pak buď vůbec ne, anebo omezenými dny v týdnu či dokonce v měsíci.

Při komplexní klasifikaci občanské vybavenosti obcí MAS Vodňanská ryba, která vychází z hodnocení celkového rozvoje oblasti veřejných a komerčních služeb, tak i přihlíží k objektivnímu hledisku faktické poptávky po jednotlivých druzích služeb, lze jednotlivé obce rozdělit na:

- Obce s relativně rozvinutými službami:
  Vodňany, Protivín, Bavorov

- Obce s méně rozvinutými službami:
  Albrechtice nad Vltavou, Skály, Putim, Ražice, Tálín, Číčenice, Drahonice, Albrechtice nad Vltavou, Záhoří

- Obce s málo rozvinutými službami:
  Ostatní obce

3.3.7 Kultura, sport a spolkový život

Spokojený život v obcích je do značné míry odvislý od kvality občanské vybavenosti. Vedle pracovních příležitostí v okolí místa bydliště, dopravní dostupnosti do zaměstnání a školních institucí a dostupnosti sociálních a zdravotnických služeb, hraje nezanedbatelnou roli pro spokojený život v obcích také kulturní a volnočasové

vyžití. Zázemí, které toto vyžití zajišťuje, se obvykle dělí do dvou základních kategorií:

- společenské a kulturní prostory
- sportoviště

Přirozená kulturní střediska celého regionu jsou v obou centrech MAS Vodňanská ryba, tj. Vodňanech a Protivíně. V těchto místech je kulturní vyžití obyvatel organizováno díky městským kulturním střediskům.
Protivín má od roku 1989 přístavbou a rekonstrukcí realizován nový a dostatečně kapacitní kulturní dům, kde je umístěn kinosál pro cca 260 návštěvníků, Městská knihovna, klubovny, víceúčelový taneční sál.
Kulturní dům ve Vodňanech je shodně vybaven kinosálem pro 400 návštěvníků, kde jsou rovněž pořádány divadelní a koncertní představení. Byl postaven před zhuba 30 lety. V r. 2005 byla v prostoru KD zřízena internetová kavárna a mateřské centrum.
Kulturní dům i v Bavorově má 450 - 600 míst u stolu, slouží jeho obyvatelům a nejbližšímu okolí. Kino v tomto městě není k dispozici.
V městech Vodňany a Protivín jsou muzea (ve Vodňanech městské spojené s galerií a v Protivíně pobočka Prácheňského muzea v Písku), městské knihovny (Vodňany, Protivín, Bavorov), téměř v každé menší obcí regionu je zřízena obecní knihovna.
V ostatních střediscích jsou pro potřeby kulturního vyžití místních obyvatel sokolovny, či sály v místních hostincích. Organizace akcí je většinou přímo úměrná aktivitě místních spolků (sbor dobrovolných hasičů, svaz žen, myslivecké spolky, svazy zahrádkářů či rybářů, TJ Sokol). Tyto spolky jsou v obcích tradiční složkou venkovské kultury s aktivní činnosti pro své členy.
Vyšší kulturní vybavenost v jednotlivých obcích chybí, pro většinu obcí regionu tak zůstává jedinou možností kulturní vyžití v již zmíněných centrech. Omezujícím faktorem zde bezpochyby je dopravní obslužnost, která je orientovaná na dopravu do a ze zaměstnání a škol, večerní doba a víkendy jsou obsluhovány minimálními spoji.
V současnosti existuje na území MAS Vodňanská ryba široká síť knihoven. Každá obec disponuje alespoň jednou veřejnou městskou nebo obecní knihovnou a s ní často spojeným veřejným přístupem na internet. Městské knihovny (Vodňany, Protivín a Bavorov) jsou příspěvkovými organizacemi měst, v obecních knihovnách pracují dobrovolníci, většinou ve spojení s kronikáři obcí. Všechny profesionální knihovny mají své internetové stránky, on-line katalog knih a poskytují veřejný přístup na internet. Vedle půjčování knih a poskytování služeb veřejného internetu, hrají knihovny často velice důležitou společenskou úlohu. V knihovnách probíhají společenské kulturně vzdělávací akce pro děti, mládež a širokou veřejnost. Knihovny obvykle velice úzce spolupracují s místní mateřskou a základní školou, nebo poskytovateli sociálních služeb - tradicí je donáška knih seniorům do Centra sociální pomoci ve Vodňanech. Probíhají zde akce pro děti a mládež jako např. různé výstavy, pasování prvňáčků na čtenáře, besedy, přednášky, autorská čtení, velice oblíbená je i např. Andersenova noc, nebo Zeyerovy Vodňany, kdy za žáky škol přijíždějí do Vodňan různí spisovatelé. Přednášky, čtenářské soutěže, besedy a autorská čtení bývají pořádány i pro širokou veřejnost.
V souvislosti s kulturou a kulturními hodnotami tohoto regionu nelze nevzpomenout na lidové tradice. Specifický folklór (lidové písně, obyčeje, krojované slavnosti). V jihočeských lidových písních zaznívá láska ke zdejšímu kraji, k přírodě, nechybí témata rybníků a rybníkářství. Mnohé písně si zachovaly tradici zpěvu s doprovodem dud a s převahou molových nápěvů. Dudácká seskupení (i když jsou postupně vytlačována dechovými kapelami) jsou neodmyslitelnou součástí zdejšího folklóru,

stejně jako nejudržovanější zvyky (pochůzky Tří králů, masopustní průvody, vynášení zimy - smrtky, pálení čarodějnic, konopická, dožínky). Dochované lidové zvyky, tance, písně a zdejší lidová architektura patří k trvale platným a vzácným hodnotám České národní kultury.

Další prostory pro trávení volného času

V regionu se nachází mnoho kostelů (např. Vodňany, Bavorov, Putim, Albrechtice nad Vltavou – zapsaný na seznamu kulturních památek aj.) a několik významných poutních míst (např. Skočice), která jsou spojena s některými tradičními církevními obřady a slavnostmi, jako například poutě, vánoční a velikonoční svátky atd. Tyto prostory bývají nadále využívány i pro kulturní a společenské akce, jako jsou například výstavy a koncerty. V blízkosti kostelů bývají obvykle mnohdy již církví nevyužívané fary. Mnohé z nich jsou v dost špatném technickém stavu a obce i církev hledají investory případně jiné prostředky k jejich opravám a následnému novému (často kulturnímu) využití. Fary, které nejsou v natolik špatném technickém stavu, často sloučí i různým volnočasovým aktivitám, schází se zde společnost věřících lidí, vyučuje se zde náboženství, probíhají zde zkoušky chrámových sborů. Prostor pro společenské setkávání při různých kulturních akcích poskytují i historické objekty na území MAS. Jedná se např. o hrad Zvíkov, který má svůj vlastní kulturní program (jako například různé slavnosti, výstavy, divadla). Více v přírodě zasazené jsou akce na zřícenině hradu Helfenburk u Bavorova. Obdobné je to i s akcemi pořádanými v jednotlivých muzeích, která se orientují podle svého zaměření. V regionu se nachází pouze dvě (Vodňany a Protivín). Pro zpestření volného času rodičů na rodičovské dovolené mají v některých obcích zřízena mateřská centra (Vodňany – MC Duha a Protivín – MC Pastelka).

Většina obcí disponuje alespoň základním prostorem pro sportovní aktivity. Ve většině obcí jsou fotbalová, volejbalová a dětská hřiště a v některých městech i tenisové kurty (např. Vodňany, Protivín). Některé prostory jsou využívány společně místní školou i veřejností (např. hřiště u ZŠ Bavorovská Vodňany). K pravidelnému cvičení například aerobiku, pilatesu, jógy a jiných druhů cvičení bývá v menších obcích využívána často školní tělocvična (např. MŠ Drahonice).
Úroveň a kvalita hlavně fotbalových hřišť je obvykle odvozena od toho, zda je v obci sportovní klub hrající soutěž (např. Vodňany, Protivín), nebo hřiště slouží pouze k volnočasovému využívání. V takových případech je kvalita zázemí mnohem horší.
Sportoviště v jednotlivých obcích se také liší tím, jaký sportovní oddíl v obci tradičně funguje. Ve Vodňanech jsou úspěšné dva kluby metané, proto jsou zde asfaltové dráhy na hraní metané. Města mají obvykle k dispozici víceúčelová zařízení pro provozování různých sportů, např. víceúčelová hala ve Vodňanech, která slouží, kromě sportovních aktivit, zároveň pro pořádání velkých kulturních akcí (např. plesů), neboť Vodňany nedisponují žádným tanečním sálem
V celém regionu je nedostatek příležitostí ke koupání (otevřená koupaliště, koupací biotopy apod). Rybníky v regionu mají především chovný charakter, letní koupaliště existují pouze ve větších obcích v regionu a to v Albrechticích nad Vltavou, Bavorově, Stožice, Drahonicích a Zvíkovském Podhradí, které bylo v roce 2014 zrekontruováno a jediné v území je na velmi dobré úrovni včeně potřebného zázemí.

Sportovní zařízení v obcích regionu MAS Vodňanská ryba

Obec	Koupaliště a bazény	Hřiště s provozovatelem nebo správcem	Tělocvičny vč. školních	Stadiony otevřené Stadiony kryté	Zimní stadiony otevřené Zimní stadiony kryté	Ostatní zařízení pro tělovýchovu s provozovatelem nebo správcem
	-z toho kryté					
Albrechtice nad Vltavou	2	1	1	0	0	5
	0			0	0	
Dolní Novosedly	0	0	0	0	0	0
	0			0	0	
Heřmaň	0	0	0	0	0	0
	0			0	0	
Kluky	0	1	0	0	0	0
	0			0	0	
Křenovice	0	0	0	0	0	0
	0			0	0	
Olešná	0	0	0	0	0	0
	0			0	0	
Oslov	0	0	0	0	0	0
	0			0	0	
Paseky	0	1	0	0	0	0
	0			0	0	
Podolí I	0	0	0	0	0	0
	0			0	0	
Protivín	0	6	2	1	0	1
	0			0	0	
Putim	0	1	1	0	0	0
	0			0	0	
Ražice	0	0	0	0	0	0
	0			0	0	

Skály	0	0	0	0	0	0
	0			0	0	
Slabčice	0	2	0	0	0	0
	0			0	0	
Tálín	0	0	0	0	0	0
	0			0	0	
Temešvár	0	0	0	0	0	0
	0			0	0	
Vlastec	0	1	0	0	0	0
	0			0	0	
Vojníkov	0	0		0	0	0
	0			0	0	
Vrcovice	0	0	0	0	0	0
	0			0	0	
Záhoří	0	1	1	0	0	0
	0			0	0	
Zvíkovské Podhradí	1	0	0	0	0	1
	0			0	0	
Žďár	0	0	0	0	0	0
	0			0	0	
Bavorov	1	2	1	0	0	0
	0			0	0	
Bílsko	0	1	0	0	0	0
	0			0	0	
Budyně	0	0	0	0	0	0
	0			0	0	
Číčenice	0	3	0	0	0	0

	0			0	0	
Drahonice	1	2	0	0	0	0
	0			0	0	
Krajníčko	0	1	0	0	0	0
	0			0	0	
Krašlovice	0	0	0	0	0	0
	0			0	0	
Měkynec	0	0	0	0	0	0
	0			0	0	
Pohorovice	0	0	0	0	0	0
	0			0	0	
Pivkovice	0	0	0	0	0	0
	0			0	0	
Pohorovice	0	0	0	0	0	1
	0			0	0	
Skočice	0	0	0	0	0	0
	0			0	0	
Stožice	1	1	0	0	0	0
	0			0	0	
Vodňany	0	5	5	1	0	4
	0			0	0	

Tabulka č. 37
zdroj: vlastní šetření

Vybavenost obcí pro sportovní aktivity a hry nelze označit za dobrou. Na území MAS Vodňanská ryba většina obcí nedisponuje vůbec žádným hřištěm či sportovní areálem. Pouze v 5 obcích jsou příležitosti ke sportu doplněny i koupalištěm či bazénem. Je s podivem, že největší města regionu (Vodňany a Protivín) nedisponují ani koupalištěm, ani bazénem. Pokud jsou hřiště v obcích MAS vybudovány, jedná se především o fotbalová hřiště, pouze v regionálních cetrech (Vodňany, Protivín) je pestřejší nabídka sportovních zařízení (hřiště na volejbal, basketbal, plážový volejbal, nohejbal, tenis aj. Malé obce se snaží budovat malá hříště pro děti s pomocí dotací Jihočeského kraje, anebo ze svých rozpočtů. Jejich množství a vybavenost však také není dle vyjádření starostů dostačující. Chybí hřiště pro větší děti (např. Skočice, Krašlovice, Pohorovice, Krajníčko, Paseky) a všesportovní víceúčelové hřiště (např. Bavorov, Žďár, Heřmaň, Albrechtice nad Vltavou, Číčenice). Obce by uvítaly také rozšíření a doplnění některých stávajících hřišť nebo jejich obnovu (např. Drahonice, Tálín, Zvíkovské Podhradí, Skály, Slabčice).
V regionu MAS postrádají dětská hřiště v místních částech měst a obcí (Bavorov, Žďár, Slabčice).
Obce se snaží nedostatečné počty hřišť a sportovišť řešit např. oživováním různých tzv. „plácků“, které se snaží malými náklady zrekultivovat tak, aby je mohly děti a mládež využívat ke spontáním neorganizovaným pobyhovým aktivitám, event. je doplňují o některé prvky vhodné pro sportovní vyžití např. betonové stoly na stolní tenis, basketbalové koše apod.
V některých obcích regionu MAS vznikly v rámci projektu spolupráce financovaného z PRV tzv. venkovní tělocvičny, ve kterých jsou volně přístupné stroje na cvičení pro děti i dospělé. Jsou umístěné v těchto obcích: Protivín, Tálín, Žďár, Skály, Zvíkovské Podhradí, Záhoří, Bílsko, Pivkovice, Ražice. V dalších obcích by měli zájem o zřízení venkovní tělocvičny, či arelálu zdraví (Vodňany, Bavorov, Drahonice).
MAS Vodňanská ryba je členem Národní sítě zdravých měst a proto se snaží tyto aktivity v regionu podporovat.

Spolky

Spolky jsou jedním z nejdůležitějších činitelů, které dělají ze sídel živá místa příjemná k životu. Vedle obce jsou to právě spolky, které se podílejí na volnočasovém kulturním, sportovním a společenském vyžití v každé obci.
Život v obcích regionu MAS Vodňanská ryba v poslední době postupně ožívá, v regionu MAS je poměrně bohatý spolkový život. Téměř v každé obci působí spolkové organizace, jejichž činnost je orientována na zájmovou činnost vlastních členů. Spolky a zájmové organizace jsou financovány převážně z členských příspěvků, dalším zdrojem je sponzoring, příspěvky z rozpočtů obcí nebo z vlastní činnosti. Dlouhodobě se jim daří realizovat řadu kvalitních projektů na podporu zachování a rozvoje spolkového života, tradičních řemesel, cestovního ruchu, veřejného dialogu, občanského dění atd.
Jsou to například:

- sbory dobrovolných hasičů
- myslivecké spolky
- TJ Sokol
- Český červený kříž
- Svaz žen
- sportovní kluby (fotbal, metaná, kynologie aj.)
- jezdecké kluby
- rybářské spolky

- zahrádkáři a chovatelé
- ochotnická divadla
- amatérské hudební skupiny
- neziskové organizace v oblasti kultury, sportu, ekologie, práce s dětmi a mládeží apod.
- včelařská sdružení

Včelařství

Včelařství na území MAS Vodňanská ryba má mnohaletou tradici, organizované včelařství lze doložit historickými údaji, sahajícími až do poloviny 19. stol., např. včelařský rod Václavů Jakšů, (V. Jakš, odborný učitel měšťanských škol je Významný rodák města Protivína), v roce 1870 byl založen první odbor Vodňanský včelařského spolku " Včelařské jednoty kraje Píseckého" (Ant. Duda učitel ve Vodňanech), správce Skočického panství J. Kletečka, dp. P. Jos. Baar a další. Tuto tradici udržuje do dnes také NNO " Včelařský spolek Apicentrum vzdělávání Václava Jakše, z. s.", který je členem MAS a pomáhá novým včelařům v jejich počáteční praxi. Každý rok pořádá kromě propagačních akcí pro veřejnost také besedy s přibližně 200 žáky základních škol.

V současné době pracují na území MAS Vodňanská ryba základní organizace Českého svazu včelařů, z. s. v obcích a městech Záhoří, Slabčice, Albrechtice n/Vlt., Chřešťovice, Protivín, Ražice, Vodňany, Skočice, Bavorov. Celkem sdružují 337 včelařů se 4 003 včelstvy, dále na území MAS VR pracují ještě 4 neorganizovaní včelaři se 84 včelstvy.

Na celém území převažuje chov ušlechtilé včely kraňské, který je nadále nutno rozvíjet a zabezpečit preventivní veterinární ošetřování před nákazami včelích nemocí. Předpokládá se, že v dlouhodobém výhledu rozvoje živočišné výroby, kam včelařství nepochybně patří, vzniknou na území MAS včelařské provozy s větším počtem včelstev nebo včelařské farmy. Proto bylo v roce 2004 s nákladem 5 mil Kč dostavěno ve Chvaleticích u Protivína péčí firmy Česká včela s.r.o. Rakovník "Středisko služeb pro včelaře jihočeského regionu".

Vybavení pro spolkovou činnost

Aby mohly spolky dobře plnit svoje funkce, potřebují k tomu také odpovídající vybavení.

Např. dobrovolní hasiči jsou důležitou součástí systému požární ochrany ČR, ale často tomuto významu neodpovídá vybavenost jednotlivých sborů. Chybí jim např. lepší technické vybavení (např. modernější vozový park, neboť jezdí k zásahům i téměř 50 let starými auty, technika k vyprošťování zraněných při dopravních nehodách, neboť od ledna 2014 mají nově tuto povinnost, cisternové auto apod.), dále pak ochranné pomůcky, zásahové boty, přilby aj. V mnoha obcích potřebují hasičské zbrojnice celkové rekonstrukce.

Všechny spolky plní mj. i funkci společenskou, kulturní, vzdělávací a osvětovou a k tomuto jim často chybí potřebné vybavení, např. vybavené klubovny a místnosti, ve kterých se schází spolu s dětmi a mládeží (stoly, židle, skříňky, data projektor, PC), ale také potřebné vybavení pro vlastní činnost např. pódium pro ochotníky, ruční a motorové stroje pro spolek zabývajícím se obnovou sadů, stroje na požární sport (stříkačky), sportovní kluby by potřebovaly přenosné ozvučení, míče, sítě, brány, traktůrek na sekání trávy, sety a stoly na venkovní sezení aj. Některé spolky nemají ani vlastní shromažďovací prostor, jinde se schází v jedné klubovně více spolků a

organizací. Přesto, i přes mnoho obtíží, spolky dobře fungují a jsou hybnou silou malých obcí a nositeli tradic na venkově.

3.3.8 Technická infrastruktura

je v území zastoupena zásobováním energiemi (elektřina, plyn), obsluhou telekomunikačních sítí a rozvodem vodovodních a kanalizačních sítí, včetně vodárenské soustavy jižní Čechy. Elektřina je plošně rozvedena téměř ke všem stavbám, a mimo souvislou zástavbu je vedena převážně vzdušním vedením. Podzemní vedení elektřiny je provedeno ve větší míře ve městech a v současnosti se začíná provádět i v obcích. Hlavní rozvody v území jsou trasy VN a VVN.
Pouze v šesti obcích MAS je vybudován zásobovací řád plynu, který byl realizován převážně koncem devadesátých let minulého století. V současné době je expanze plynového vedení spíše pozvolná oproti minulému desetiletí. Hlavními rozvody v území jsou trasy VTL a VVTL. V území se také nachází koridor pro vybudování tranzitního plynovodu ČR (Jižní Čechy) – Rakousko. Zásobování bytových domů dálkovým vytápěním zůstává funkční pouze na území města Vodňany, a to na sídlištích. Ovšem bytové domy se postupně od tohoto typu vytápění odpojují a budují si své vlastní zdroje vytápění.

Rozvoj technické infrastruktury byl ve sledovaných obcích MAS Vodňanská ryba v minulých desetiletích v mnoha ohledech zanedbáván. Určitý pozitivní rozvoj byl zaznamenán jen u větších sídel, čímž došlo k dalšímu prohloubení rozdílu mezi městskými a vesnickými sídly. Současný stav vybavenosti území technickou infrastrukturou schematicky ilustruje dále uvedená tabulka:

Tabulka 33: Vybavenost území technickou infrastrukturou

Obec MAS Vodňanská ryba	Počet obyvatel k 31. 12. 2015	kanalizace	vodovod	plynofikace
Albrechtice nad Vltavou	839	ANO	ANO	NE
Bavorov	1588	ANO	ANO	ANO
Bílsko	200	NE	ANO	NE
Budyně	44	NE	NE	NE
Číčenice	474	NE	ANO	NE
Dolní Novosedly	210	NE	NE	NE
Drahonice	365	NE	ANO	NE
Heřmaň	247	NE	ANO	NE
Kluky	610	ANO	ANO	NE
Krajníčko	96	ANO	ANO	NE
Krašlovice	158	NE	ANO	NE
Křenovice	166	NE	NE	NE
Měkynec	40	NE	NE	NE
Olešná	110	ANO	NE	NE
Oslov	338	ANO	ANO	NE
Paseky	173	NE	NE	NE
Pivkovice	79	NE	ANO	NE

Podolí I	360	NE	ANO	NE
Pohorovice	67	NE	ANO	NE
Protivín	4884	ANO	ANO	ANO
Putim	530	NE	ANO	NE
Ražice	375	NE	ANO	NE
Skály	267	ANO	ANO	NE
Skočice	234	ANO	ANO	NE
Slabčice	358	NE	ANO	NE
Stožice	326	NE	ANO	NE
Tálín	170	ANO	ANO	NE
Temešvár	137	NE	ANO	ANO
Vlastec	212	ANO	ANO	NE
Vodňany	6853	ANO	ANO	ANO
Vojníkov	86	NE	NE	NE
Vrcovice	166	NE	NE	ANO
Záhoří	784	ANO	ANO	ANO
Zvíkovské Podhradí	195	ANO	ANO	NE
Žďár	244	NE	ANO	NE

Zdroj: Portál územní samosprávy Města a obce online www.mesta.obce.cz

Z celkového počtu 35 obcí v území má 14 obcí vybudovanou kanalizaci, 27 obcí vodovod, a pouze 6 obcí je plynofikováno.

Obrázek 42: Vybavenost obcí technickou infrastrukturou

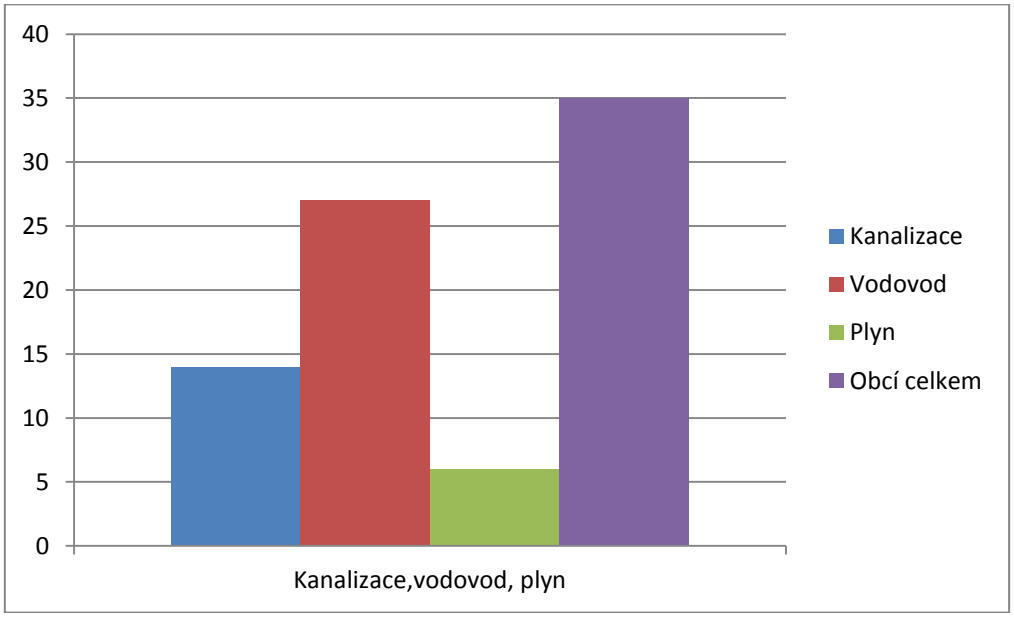

Veřejné osvětlení

Veřejné osvětlení je osvětlení ulic, silnic nebo jiných veřejných prostranství. Veřejné osvětlení je veřejně prospěšnou službou. Zařízení veřejného osvětlení je podle

zákona o pozemních komunikacích příslušenstvím pozemních komunikací a vlastní je obec nebo správce komunikace. Mimo pozemní komunikace, například v uzavřených areálech (nemocnice, školy, závody), v budovách nebo na železničních stanicích, zřizuje a vlastní osvětlení obvykle vlastník nebo provozovatel pozemku nebo objektu. Veřejné osvětlení patří mezi nejdůležitější služby obyvatelstvu. Jako významná součást životního prostředí se podílí na zajišťování bezpečnosti osob, silničního provozu, ale i ochrany veřejného a soukromého majetku. Správně udržované a kvalitně vybudované veřejné slavnostní osvětlení umožňuje obyvatelstvu i návštěvníkům dobrou oridentaci ve městě a zvýrazňuje architektonické hodnoty, které jsou bohatstvím města a obcí.
Nejrozšířenějším světelným zdrojem pro veřejné osvětlení v území MAS Vodňanská ryba je dle místního šetření vysokotlaká sodíková výbojka. Hlavním důvodem je její vysoká světelná účinnost (70-130lm/W), poměrně přijatelná cena, vysoká životnost (16000h) a malé rozměry, což usnadňuje konstrukci svítidla. Dalším v současnosti používaným zdrojem je halogenidová výbojka, jejichž největší výhodou je kvalitní bílé světlo, které ospravedlňuje její nižší světelnou účinnost (80-90lm/W), kratší životnost a vyšší cenu oproti sodíkovým výbojkám. Velkou budoucnost potom mají LED, u nichž zatím většímu rozšíření v obcích MAS brání jejich cena.
V současné době, kdy obce jako vlastníci veřejného osvětlení potřebují zafinancovat další jiné služby svým občanům (např. provoz základních a mateřských škol, domovů důchodců aj.), je veřejné osvětlení odsunováno do pozadí, v mnoha především malých obcích plánují jeho celkovou rekonstrukci již mnoho let (např. Krajníčko, Slabčice, Tálín). V některých obcích plánují rekonstrukci veřejného osvětlení v souvislosti s uložením elektrického vedení do země (Bílsko, Žďár), někde mají sice nové úsporné LED lampy, ale na starých stožárech a se starým vedením (Pivkovice, Krašlovice). Z uvedeného vyplývá, že situace v oblasti veřejného osvětlení se v obcích MAS Vodňanská ryba různí v závislosti na výši rozpočtu obce a prioritách zastupitelů.
Přesto všechno se obce MAS snaží o pravidelnou údržbu a postupnou obměnu veřejného osvětlení, především u přechodů pro chodce, nebo osvětlení průjezdních úseků silnic tak, aby zabránili potencionálnímu prostředí pro usmrcení člověka. Starostové obcí si uvědomují skutečnost, že veřejné osvětlení je významnou součástí dopravní infrastruktury průjezdních úseků silnic a naplňuje tak atributy bezpečnosti silničního provozu. V území MAS Vodňanská ryba s řešením tohoto problému pomáhá Nadace ČEZ ve spolupráci s organizací BESIP Ministerstva dopravy, kdy každoročně vyhlašuje gratové řízení pro obce „Oranžový přechod“ na podporu osvětlování přechodů pro chodce. Finanční prostředky se podařilo získat např. obci Záhoří nebo městům Vodňany a Protivín.

3.3.9 Vodní a odpadové hospodářství

3.3.9.1 Zásobování vodou

V zásobování pitnou vodou jednotlivých obcí jsou značné rozdíly. Vodňany, Bavorov, Protivín a několik dalších menších obcí jsou zásobovány veřejným vodovodem ve správě firmy Veollia a. s. nebo Vodovody a kanalizace jižní Čechy a. s., a to prostřednictvím vodovodní sítě napájené z vodní nádrže Římov. Vodovod byl nově zaveden v obcích Žďár, Tálín a připravují se další obce. Ostatní obce jako Stožice, Albrechtice nad Vltavou, Paseky, Drahonice, Heřmaň, Bílsko mají tzv. vodovod obecní, jehož zdrojem jsou lokální vrty s úpravnou vody. V obcích, ve kterých není vodovod vůbec, je zásobování obyvatel vodou řešeno z vlastních studní nebo z

veřejných vrtů. (V malém měřítku je zásobování vodou řešeno ze soukromých studní. Pitnou vodou z veřejných zdrojů je zásobován vysoký podíl obyvatelstva).
Stejně tak diferencovaná je vlastnická struktura těchto sítí a především jejich správců. Veřejné vodovody spravují odborné organizace (Veollia, Vak jižní Čechy)), obecní vodovody si obce spravují většinou sami. V obci Měkynec a Krajníčko spravuje vodovodní síť zemědělské družstvo (většinou i část vlastní). Stejně diferencovaná je i cena účtovaná odběratelům za 1 m^3 vody.
Tyto faktory odráží fakt, že v době transformace státního majetku převzaly obce vodovodní sítě již zastaralé, se špatnou kvalitou vody a nové investice představují pro obce s nízkými příjmy neřešitelnou situaci. Ve stávající poměrně rozptýlené vesnické zástavbě se bez sdružení prostředků (obce, region, státní fondy, státní dotace) stávají buď podmíněně nebo vůbec neekonomické. Cena vody, pokud by měla odrážet investiční náročnost, by mohla vystoupat za hranici prodejnosti.
U lokálních zdrojů vody (i s ohledem na nedostatečnou údržbu přenosových sítí a zdrojů) je navíc velkým problémem kvalita pitné vody. Hlavně u mělce jímaných zdrojů ovlivněním zemědělskou činnosti (užívání průmyslových hnojiv - dusičnany).
V některých místech se projevuje ve vodě radon.
Napojení dalších obcí na vodovodní síť vyžaduje někdy komplikovaná technická řešení, která s sebou přinášejí vysoké investiční náklady. Značné komplikace vyplývají také z nezbytného vypořádání vlastnických vztahů k pozemkům, které by byly zavedením veřejného vodovodu dotčeny.
Obce MAS Vodňanská ryba, v 77 % případů, disponují obecními vodovody. Většina obyvatel tak není odkázána na vlastní studně.
Obecní kanalizace není vybudována ve většině obcí (60%) a je velice malý předpoklad, že se v dohledné době, vzhledem k finanční náročnosti, bez dotací podaří z obecních rozpočtů kanalizaci dobudovat. Stávající kanalizační síť je většinou zastaralá a potřebuje rekonstruovat.
Samostatným problémem jsou dlouhotrvající sucha, která mají vliv na kvalitu vody v krajině a celkový nedostatek piné i užitkové vody.

3.3.9.2 Odpadní vody

Vzhledem k vodohospodářské a ekologické citlivosti krajiny a dále i k intenzivnímu rekreačnímu potenciálu využívání krajiny v letním období je problematika čištění odpadních vod mimořádně významná. Přímé čištění odpadních vod založené na speciálních technologiích ČOV má smysl využívat i tzv. bodových zdrojů znečištění, za které jsou pokládána především sídla (podle počtu EO) a výrobní jednotky produkující odpadní vody.
Kanalizace měst Vodňany, Bavorov a Protivín v řešeném území je napojena na čistírny odpadních vod. Ve velkém podílu však chybí čistírny odpadních vod v obcích. Tyto obce mají na části svých území vybudován kanalizační řad, který je však vyústěn do nejbližších vodotečí.

Většina obcí z území MAS Vodňanská ryba mimo Vodňan, Bavorova, Protivína, Číčenic, Stožic a Drahonic nemá uspokojivě řešeno čištění odpadních vod, v některých obcích či v jejich místních částech jsou k odvodu odpadních vod využívány zatrubněné stoky. Jedná se o malá sídla a odvádění odpadních vod na centrální ČOV by bylo neekonomické. Lepším řešením likvidace splašků je lokální vyvážení jímek nebo DČOV Důležitým faktorem pro realizaci odpadních stok, včetně ČOV s vhodnou technologii, je ve většině obcí rozptýlená zástavba jednoho odběratele a nízký počet stálých obyvatel. (Vhodnost budování centrální ČOV je od 500 EO). Náhledem do územních plánů jednotlivých obcí lze potvrdit, že urbanisté

hledají alternativní hygienicky i vodohospodářsky vhodné způsoby likvidace odpadních vod (např. kořenové čistírny, dočišťovací rybniční nádrže).

ČOV fungují v 17% obcí a jejich dostavba je jedním z hlavních úkolů samospráv v příštích letech.

Ochrana vod je nedílnou součástí její jakosti v závislosti na způsobech užívání vody. Jakost povrchových vod ovlivňují zásadním způsobem bodové zdroje znečištění (města a obce, průmysl) a znečištění plošné (eroze půdy, atmosférické depozice, látkové odnosy z půdy, rozptýlené malé zdroje). Z toho důvodu je nutné věnovat náležitou pozornost vhodné formě zemědělské činnosti, docílit diverzifikace krajiny, podporovat dobudování ČOV v menších obcích i skloubit intenzivní ekonomickou činnost rybářství s potřebou ochrany vod. Vodní toky, rybníky, mokřady a prameniště jsou zdrojem vody, ale současně také pevně provázanými a snadno zranitelnými ekosystémy. Voda v krajině je nenahraditelné bohatství přírody, které určuje její mnohotvárnost, druhovou rozmanitost i ekologickou stabilitu. Ve všech svých podobách je voda současně významným krajinotvorným a estetickým prvkem a v neposlední řadě i předmět ekonomického zájmu.

Vodstvo představuje pro území MAS Vodňanská ryba strategickou oblast, která se významným způsobem dotýká podnikatelského sektoru (rybníkářství, turistika). Přesto její čistota, zejména na dolních tocích řek, na přehradě Orlík a v hospodářsky využívaných rybnících není uspokojivá. V této oblasti je nutná podpora zlepšení jejich kvality.

3.3.9.3 Odpadové hospodářství

Odpadové hospodářství je jednou z mnoha problematik, které většina obcí území MAS Vodňanská ryba řeší. Jedná se hlavně o povinnosti obcí jako původců odpadů a také povinnost při zajištění nakládání s odpady, zajištění jeho financování a mnohé další. Obce jsou dle zákona o odpadech původci odpadů od jejich občanů. Mají tedy povinnost při zajištění svozu odpadů, zajištění sběrných míst pro ukládání odpadů, zajištění nádob na odpad (i tříděný), zajištění dalšího nakládání s odpadem apod. Obce mají povinnost zajistit nakládání s:

- odpady pocházející od občanů, žijících na jejich území včetně rekreačních oblastí
- odpady vzniklými při jejich samostatné činnosti
- odpady pocházejícími od malých firem a živnostníků, kteří jsou zapojeni do jejich systému odpadového hospodářství

Nakládání s odpady však musí řešit také podniky a nakládání s nimi představuje poměrně významný výdaj.

Plánování odpadového hospodářství je záležitostí státu, ale i krajů. Z toho důvodu jsou vypracovávány tzv. plány odpadového hospodářství (České republiky, Jihočeského kraje). V rámci Jihočeského kraje jsou sledovány například tyto cíle:

- snižovat měrnou produkci odpadů nezávisle na úrovni ekonomického růstu,
- maximálně využívat odpady jako náhrady primárních přírodních zdrojů,
- minimalizovat negativní vlivy na zdraví lidí a životní prostředí

- snížit maximální množství BRKO ukládaných na skládky tak, aby podíl této složky činil v roce 2020 nejvýše 35 % hmotnostních z celkového množství BRKO v roce 1995,

- snížit měrnou produkci nebezpečného odpadu,

- odstranit odpady s Polychlorovanými bifenyly a zařízení s obsahem PCB nebo zajistit jejich dekontaminaci,

- zvyšovat množství zpětně odebraných použitých olejů a zajistit jejich vyšší materiálové využití,

- zvýšit kontrolované nakládání s použitými bateriemi a akumulátory a zvýšit jejich materiálové použití,

- vytvářet podmínky pro ekologické nakládání s kaly z čistíren odpadních vod,

- vytvořit podmínky pro integrovaný systém nakládání s odpady na regionální úrovni s možností jejich propojení na celostátní síť zařízení pro nakládání s odpady.

Problematiku odpadů řeší obce MAS Vodňanská ryba individuálně dle svých finančních i dalších možností. V téměř všech obcích v území jsou umístěny nádoby na separovaný odpad firmou EKO-KOM, v městech MAS fungují vlastní sběrné dvory. V katastrálním území Vodňan a Stožic se nachází řízená skládka TKO, třídící linka, kompostárna i skládky nebezpečného odpadu firmy Rumpold, s. r. o. – největší firmy v Jihočeském kraji v oblasti odpadového hospodářství. Společnost RUMPOLD s.r.o. se sídlem v Praze byla založena v roce 1992 jako dceřiná společnost stejnojmenné rakouské firmy. Postupně vznikaly společnosti a provozovny v dalších regionech ČR mj. teké ve Vodňanech. V roce 2006 se mateřská firma spojila se společností Saubermacher AG, která patří k nejvýznamnějším podnikům odpadového hospodářství ve střední a východní Evropě. Firmy skupiny Rumpold poskytují komplexní služby v oblasti nakládání s odpady jak pro města a obce, tak i pro průmyslové podniky, živnostníky, včetně obchodních řetězců. Sběr, svoz a transport všech druhů odpadů je zajišťován nejmodernější technikou. Společnost klade důraz na materiálové i energetické využití odpadů. Za tímto účelem provozuje zařízení na třídění a úpravu odpadů, biodegradační plochy, kompostárny (na konci roku 2011 byla uvedena do provozu nová kompostárna společnosti RUMPOLD 01 – Vodňany s.r.o. Kompostárna se nachází v areálu Řízené skládky odpadů Vodňany provozovanou taktéž společností RUMPOLD 01 – Vodňany s.r.o)., solidifikační jednotku, závod na výrobu tuhých alternativních paliv, atd. Většina odpadů z obcí MAS Vodňanská ryba je ukládána právě sem.

Zatímco u svozu a zpracování směsného komunálního odpadu je situace mezi obcemi srovnatelná, v separovaném odpadu je situace podstatně pestřejší. Svoz zajišťuje velké množství subjektů, některé obce si ho sváží samy. Pro domácnosti některé obce pořizují kompostéry, které obyvatelům zapůjčují. Z hlediska ceny se nakládání s odpady v jednotlivých obcích velmi různí. Některé obce jsou schopny díky aktivnímu přístupu k řešení nakládání s odpady vycházet na téměř nulovou zátěž rozpočtu obce, jiné obce na odpadové hospodářství výrazně doplácejí (ať absolutně, tak i v přepočtu na občana jsou rozdíly velice výrazné).

Členské obce MAS Vodňanská ryba řeší problematiku odpadového hospodářství odlišně, neexistuje doposud mezi nimi žádná součinnost. Vzhledem k tomu, že zapojení většího počtu spolupracujících subjektů potenciálně snižuje náklady a zvyšuje účinnost opatření nejen v oblasti odpadového hospodářství, je tato

skutečnost slabou stránkou regionu a větší kooperace představuje zajímavou příležitost z hlediska ekonomického i z hlediska ochrany životního prostředí. Například systém společného nakládání s biologicky rozložitelným odpadem je podmíněn širší spoluprací a to zejména v případě, kdy na základě potřeb vznikne kompostárna s větší kapacitou. V rozvojových plánech obce MAS Vodňanská ryba neuvažují o vybudování kompostáren.

Na území MAS Vodňanská ryba se nenachází v současné době žádná spalovna odpadů. V celém Jihočeském kraji je pouze jediné zařízení toho druhu. Jedná se o Spalovnu Strakonice společnosti RUMPOLD s.r.o. V budoucnosti se uvažuje o výstavbě větší spalovny odpadů, ovšem mimo území MAS Vodňanská ryba.

MAS Vodňanská ryba je území bez velkých průmyslových komplexů, které má pokryté základní požadavky na svoz a zpracování odpadů.

Černé skládky jsou dlouhodobým problémem celé ČR. Nacházejí se v podstatě v každé obci, jedná se zejména o odpad vyhazovaný do remízků a vjezdů do lesa. Černé skládky je evidovány také v okolí větších měst, zejména u hlavních silničních tahů, na odpočívadlech i v lesících kolem silnic. Nelze tedy říci, že se jedná pouze o problém malých obcí, kde tímto způsobem lidé řeší nedostatečnou síť zázemí pro nakládání s odpady, ostatně na území MAS Vodňanská ryba je síť naprosto dostačující. Zřejmě se jedná o víceméně naučené chování z dob minulých, které přetrvává. Aby se situace změnila, je nutné zaměřit se na osvětovou činnost již v mateřských a základních školách. Problémem je také značné množství odpadu, které po sobě zanechávají turisté a návštěvníci regionu MAS.

Černé skládky v jednotlivých katastrálních územích obcí každoročně likvidují různé spolky či organizace, které v obcích působí (SDH, myslivecká sdružení, NNO se zaměřením na ekologii apod.)

3.3.10 Územní plánování

Územní plány obcí

Všechny obce mají platnou ÚPD. Jsou to vesměs územní plány podle nového stavebního zákona (plus další ÚPD, zejm. územní studie). Jen některé mají územní plány obce podle předchozí právní úpravy a musejí svou ÚPD upravit podle § 188 SZ (do 31. 12. 2020).

3.3.11 Rozvojový potenciál

3.3.11.1 Materiální potenciál

Rozvojové plochy

Rozvojové plochy lze rozlišit:

1) rozvojové plochy na serveru RISy.cz,

2) brownfieldy (opuštěné, nevyužívané areály),

3) průmyslová zóny

1) Registr tzv. rozvojových ploch vede server Regionální informační systém MMR (RISy.cz). V Jihočeském kraji je takových ploch dvacet, ale z území MAS Vodňanská ryba tam není uveden žádný.

2) Brownfieldy – existuje několik seznamů resp. registrů s různými položkami a s různě zastaralými údaji

a) databáze CzechInvestu uvádí jen areál v obci Číčenice, který byl využíván pro výrobu cihlářskách materiálů.

b) Regionální informační systém MMR (RISy.cz) má seznam z r. 2008, který uvádí:

- Bývalý zemědělský areál se nachází v obci Dolní Novosedly, mezi místní částí Chrastiny a Záhořím. V minulosti byl využíván pro zemědělství a v současnosti nemá žádné využití.
- Budova bývalé hospody v Záhoří se nachází v části obce Horní Záhoří. Jedná se o rohový objekt na okraji vsi při příjezdu od Písku, který nemá v současné době žádné využití.
- Budova bývalého motorestu v Záhoří se nachází uprostřed vsi v Horním Záhoří a v současné době nemá žádné využití.
- Budova sokolovny v Protivíně byla v minulosti využívána pro sport a konaly se zde různé kulturní akce, v současné době nemá žádné využití.
- Areál bývalé cihelny ve Vodňanech, zčásti v demolici. Částečně využíváno jako skládka odpadu.
- Objekt bývalého kravína je umístěn na jihu vsi Údraž, která je místní částí obce Albrechtice nad Vltavou a v minulosti byl využíván jako kravín a stodola.
- Budova školy je umístěna v centru města Albrechtice nad Vltavou a v minulosti byla využívána jako mateřská a základní škola.

c) Koncepce ochrany přírody a krajiny Jihočeského kraje z. r. 2007. Přílohou č. 15 je seznam lokalit typu brownfield. Na území MAS Vodňanská ryba se dle této přílohy vyskytují tyto lokality:

Horní Záhoří u Písku - rozestavěný motorest u základní školy, Vodňany - Stožice - bývalá cihelna.

3) Průmyslové zóny (RISy.cz) - plochy vymezené v územních plánech obcí jako průmyslové zóny jsou pouze ve dvou městech MAS:.

Protivín: Plocha:	40 ha
Využívaná plocha:	5 ha - tj. 13%
Volná plocha:	35 ha - tj. 87%
Funkční náplň:	Blíže nespecifikovaná průmyslová výroba, předpoklad přípustnosti smíšeného funkčního využití - technické služby, logistika apod.
Stav přípravy/využití:	Průmyslová zóna je již z malé části využívána. Lokalizované firmy: Bramac s.r.o. Praha - závod na výrobu střešní krytiny; další 2 menší podnikatelé (mj. pneuservis). Vlastníky pozemků jsou soukromé osoby.

Vodňany: Plocha:	58,5 ha
Využívaná plocha:	22,1 ha - tj. 38%
Volná plocha:	36,4 ha - tj. 62%
Funkční náplň:	Plochy pro podnikání, výrobu a skladové účely.

Stav přípravy/využití: Průmyslová zóna města, rozdělena do několika dílčích ploch mezi stávající výrobní areály, se již začíná využívat. Lokalizované firmy: JAF HOLZ spol. s.r.o. - prodej velkoplošných materiálů, řeziva a dýh; A. Pöttinger, spol. s.r.o. - výroba zemědělských strojů. Vlastníky pozemků jsou převážně soukromé osoby, malou část vlastní město Vodňany (2,5ha) a ostatní právnické osoby.

3.3.11.2 Lidský potenciál

V lidském potenciálu se projevuje značná diferenciace podle území:

- města a větší obce nad 500 obyvatel mají příznivou vzdělanostní a věkovou strukturu a růst obyvatel. Přírůstek obyvatel vytváří příznivé podmínky pro rozvoj podnikání, společenského života
- opačná je situace ve většině malých obcí, kde populace stárne, obce se vylidňují
- saldo migrace je příznivější v obcích, kde je možnost získat bydlení a je doprovázeno lepší dopravní obslužností a rozvinutějšími službami.

3.3.11.3 Potenciál vyplývající z kvalit a zlepšení ekonomiky, dopravy a vybavenosti

- MAS je územím s tradičním zemědělským charakterem
- jedná se o území se značným a v některých případech dosud ne zcela využitým přírodním, kulturním i lidským potenciálem. Málo využitý je rovněž potenciál cestovního ruchu
- podíl ekonomicky aktivních obyvatel se na území MAS obdobně jako v celé republice od roku 2001 snížil. Vyšší podíl ekonomicky aktivního obyvatelstva měly města a obce v blízkosti měst
- míra nezaměstnanosti je nižší v obcích ORP Písek, naopak v obcích ORP Vodňany je míra nezaměstnanosti vyšší, převyšuje průměrné hodnoty míry nezaměstnanosti v kraji
- technická infrastruktura stále zaostává za ostatními regiony, zejména v oblasti vodovodů, kanalizace včetně ČOV a plynofikace.
- neuspokojivý je technický stav místních komunikací v obcích i silnic vyšších tříd vedoucích v území. Nedořešeny jsou obchvaty obcí.
- dopravní dostupnost i obslužnost je vázaná na velká okresní města.
- vybavenost obcí v regionu MAS se liší podle velikosti obcí. Malé venkovské obce disponují pouze základní občanskou vybaveností. Objekty občanské, společenské, sportovní, kulturní i volnočasové vybavenosti jsou zejména v malých obcích ve špatném technickém stavu.

3.4 SWOT ANALÝZA

SWOT analýza, jejímž cílem je určit co nejobjektivnější charakteristiku území, je klasifikační metoda umožňující přehledné uspořádání stávajících základních poznatků ze situační analýzy. SWOT je zkratkou anglických slov Strengths (silné stránky), Weaknesses (slabé stránky), Opportunities (příležitosti) a Threats (hrozby). Silné a slabé stránky hodnotí vnitřní parametry, podmínky či znaky regionu, které jsou změnitelné nebo ovlivnitelné aktivitou subjektů v daném území. Silné stránky jsou komparativní a konkurenční výhody pro rozvojové aktivity, slabé stránky jsou

pak veškeré faktory, které limitují nebo ohrožují tyto aktivity. Tato část SWOT analýzy se také nazývá „vnitřní analýza“.„Vnější analýzou“ se označuje druhá polovina SWOT analýzy, která se zabývá příležitostmi a hrozbami vztahujícími se k vnějšímu prostředí (je jakýmsi popisem vztahů regionu a jeho okolí). V té se vyhodnocují faktory, procesy a okolnosti, které nejsou v převážné míře přímo ovlivnitelné subjekty z řešeného území.
Navazující strategie rozvoje je postavena v maximální možné míře na využití silných stránek a příležitostí, a naopak eliminaci hlavních problémů (slabých stránek) a minimalizaci důsledků potenciálních hrozeb.
Analýzy SWOT jsou zpracovány pro každý úsek socioekonomické analýzy zvláště, což umožňuje detailnější posouzení jednotlivých faktorů. SWOT analýza je základem pro formulaci cílů, priorit, opatření a rozvojových aktivit, a současně s přehledem plánovaných akcí výchozím podkladem pro návrhovou (strategickou) část. Aby byla zajištěna relevance návrhové části, bude formulace jednotlivých priorit a cílů adekvátně reagovat na silné a slabé stránky regionu a při tom zohledňovat vnější příležitosti a hrozby.

SWOT analýza – situace na území MAS Vodňanská ryba

SILNÉ STRÁNKY	PŘÍLEŽITOSTI
▪ neporušená příroda, stabilizovaná krajina ▪ množství zemědělské půdy, rybníků a lesů ▪ relativně nepoškozené životní prostředí ▪ v obcích funguje třídění odpadu ▪ množství kulturních a historických památek ▪ zachovaný venkovský ráz obcí ▪ většina obcí má aktuální územní plány ▪ obce mají zpracovány povodňové plány ▪ vhodná oblast ke kvalitnímu bydlení ▪ rozvinutý kulturní a společenský život ▪ pravidelná péče o veřejnou zeleň ▪ existence rybářských podniků ▪ zastoupení středních a vysokých škol ▪ množství turistických stezek a cyklotras ▪ vytvořená tradice hipoturistiky	▪ podpora a další rozvoj místních tradic a venkovských slavností ▪ podpora aktivit mládeže ▪ podpora a rozvoj malého a středního podnikání zemědělského i nezemědělského charakteru ▪ využití opuštěných a neužívaných objektů pro rozvoj dalších podnikatelských aktivit ▪ podpora a zavedení dalších služeb pro občany ▪ rozvoj cestovního ruchu a turistické infrastruktury ▪ budování nových atraktivit území pro zvýšení turistické přitažlivosti regionu ▪ další rozvoj cykloturistiky, hipoturistiky a agroturistiky ▪ další propojení stávajících cyklostezek ▪ zlepšování vzhledu veřej. prostranství obcí ▪ vícezdrojové financování projektů s využitím dotačních a grantových titulů ČR i EU ▪ využití prostředků po zvýšení příjmů (RUD) ▪ spolupráce se zahraničními partnery ▪ vytváření partnerství – síťová
SLABÉ STRÁNKY	**OHROŽENÍ**

▪ věková struktura obyvatel, vyšší průměrný věk obyvatel ▪ nedostatečná vzdělanostní struktura obyvatel ▪ nízké procento vysokoškolsky vzdělaných, jejich odchod do velkých měst ▪ nízká daňová výtěžnost ▪ nižší úroveň mezd ▪ vyšší nezaměstnanost na Vodňansku ▪ málo pracovních příležitostí přímo v menších obcích ▪ existence sociálně vyloučené lokality ▪ vysoké procento dojíždějících za prací a vzděláním ▪ špatná dopravní obslužnost, především do malých obcí a o víkendech ▪ nedokončená nebo zastaralá technická infrastruktura v obcích ▪ špatný stav místních komunikací, chodníků a veřejného osvětlení ▪ nedostatečné a nevyhovující zázemí pro spolkovou činnost ▪ převaha lokálního vytápění tuhými palivy § nedostatek připravených ploch pro bytovou výstavbu ve většině obcí ▪ nedořešené vypouštění a čištění odpadních vod ▪ omezená nabídka ubytovacích a stravovacích služeb resp. kapacit ▪ blízkost JETE, zvýšená náročnost na IZS i obyvatele ▪ malá kooperace obcí při nakládání s odpady ▪ malé využívání obnovitelných zdrojů	▪ nedostatečné rozpočtové rezervy obcí ▪ chátrající obecní infrastruktura ▪ stárnutí obyvatel ▪ migrace obyvatel ▪ zvýšená nezaměstnanost ▪ vyšší podíl sezónních pracovních míst ▪ snižování reálných příjmů obyvatel ▪ zvýšená kriminalita a výskyt socio-patologických jevů ▪ neochota obyvatel aktivně se podílet na rozvoji regionu ▪ uzavírání venkovských škol, ▪ omezování nabídky pro mimoškolní aktivity dětí a mládeže z důvodu nedostatečných personálních a technicko-materiálových kapacit ▪ omezování služeb (zavírání malých pošt) ▪ zánik některého z velkých zaměstnavatelů v regionu ▪ vysoká závislost na hromadné dopravě ▪ rušení autobusových a vlakových spojů ▪ hustota silničního provozu ▪ zhoršující se stav silniční sítě ▪ zhoršující se technický stav některých objektů v obcích ▪ nedostatečné podmínky pro volnočasové aktivity obyvatel regionu ▪ vznik nových brownfieldů ▪ nedokončené pozemkové úpravy ▪ znečištění ovzduší lokálními zdroji vytápění ▪ znehodnocení významných krajinných prvků ▪ přírodní katastrofy ▪ ekologické katastrofy ▪ postupné zvyšování ekologické zátěže ▪ nedostatek mimorozpočtových zdrojů na realizaci rozvojových projektů ▪ omezení způsobená nedostatečnou legislativou

SWOT analýza slouží jako základ pro definici oblastí, které bude SCLLD řešit. SCLLD chce využít silných stránek a příležitostí, aby eliminovala slabé stránky a ohrožení.

3.5. ANALÝZA PROBLÉMŮ A POTŘEB

Problémy vycházející **z analytické části**. Tučně zvýrazněné budou řešeny prostřednictvím programových rámců IROP, OPZ a PRV.

3.5.1 Obyvatelstvo – vývoj osídlení, věková struktura, vzdělanostní struktura

- nízká hustota osídlení území (2,5x nižší než v ČR)
- vysoký podíl obcí do 500 obyvatel (80%)
- celkový počet obyvatel území MAS mírně klesá, území nedosahuje míru přirozené reprodukce
- Průměrný věk obyvatel postupně vzrůstá, za 10 let o 1,03 roku (v r. 2004 – 40,99 roku a v r. 2014 – 42,02 roku)
- vysoká míra poproduktivních obyvatel oproti předproduktivním
- nižší podíl obyvatel s vyšší úrovní vzdělání

3.5.2 Sociální znevýhodnění a vyloučení

- **sociálně vyloučená lokalita v Protivíně**
- **vyšší počty vyloučených osob (Romové, cizinci, dlouhodobě nezaměstnaní) žijí dále ve Vodňanech**

3.5.3 Infrastruktura – podmínky k životu

3.5.3.1 Doprava

- v několika obcích jsou problematické průtahy silnic II. třídy: jedná se o silnici č. 140 z vedoucí z Písku přes Putim, Ražice, Drahonice do Vodňan, silnici č. 138, která propojuje obce Zvíkovské Podhradí, Záhoří, Albrechtice nad Vltavou do obce Temelín a silnici č. 159, která umožňuje dopravu od Písku přes Tálín, Paseky a Albrechtice nad Vltavou směrem do Týna nad Vltavou. Komunikace č. 138 a 159 jsou zařazeny do evakuačních tras Jaderné elektrárny Temelín, což výrazně zvyšuje jejich zatížení zejména při probíhajících havarijních cvičeních. Další problematickou silnicí je silnice I. třídy I/29, která vede z Písku a protíná obce Záhoří – Temešvár - Podolí I a Křenovice a silnice I. třídy I/22 z Vodňan přes Křtětice, Lidmovice, Skočice a Drahonice do Strakonic.
- **S nárůstem dopravy (především kamionové) klesá bezpečnost silničního provozu a bezpečnost dalších uživatelů komunikací (cyklisté, chodci)**
- zvýšený hluk vlivem větší intenzity dopravy, a to hlavně v zastavěném území
- problémem společným pro naprostou většinu obcí v území MAS je údržba a modernizace místních komunikací.
- **V městech a obcích je velké procento chodníků, které nejsou opatřeny prvky pro lepší orientaci a pohyb chodců s hendikepem v pohybu či v orientaci**
- nízká kvalita místních komunikací
- **pomalý rozvoj cyklostezek, cyklotras a cyklopruhů pro bezpečnou dopravu**
- vybudované cyklotrasy jsou v nevyhovujícím stavu
- špatná dopravní obslužnost především malých obcí

3.5.3.2 Energetika, bezpečnost

- topeniště na tuhá paliva jsou potenciálním – a mnohdy i skutečným- zdrojem znečištění ovzduší
- **nutné postupné snižování energetické náročnosti v sektoru bydlení**
- nutná modernizace techniky a zázemí hasičských záchranných sborů
- v severní části území MAS je nedostatečné pokrytí složkami Policie ČR (obce doplácejí na provoz oddělení ve Zvíkovském Podhradí)

3.5.3.3 Ostatní vybavenost obcí

- Nedostatek zájemců o pronájmy obecních budov v malých obcích (např. obchody)
- Dostupnost služeb spojených s uspokojením potřeb občanů v malých obcích především v zásobování základními potravinami
- špatný stav obecních budov (školy, obecní úřady, knihovny apod.)

- Stálé tendence rušit pobočky České pošty v malých obcích
- zastaralé veřejné osvětlení

3.5.4 Životní prostředí

3.5.4.1 Odpadové hospodářství

- nedostatečné třídění odpadů (podle výsledků soutěže organizace EKO-KOM)
- malá kooperace obcí při nakládání s odpady

3.5.4.2 Ochrana ovzduší

- topení v lokálních topeništích na tuhá paliva=zhoršení kvality ovzduší během topné sezóny
- velmi nízké napojení obcí na plyn ze sítě
- **vysoké spotřeby energií v rodinných i bytových domech**
- velmi nízké napojení obcí na plyn ze sítě
- nedostatečné využívání alternativních zdrojů energie
- plošné zvýšení imisní zátěže přízemním ozónem vlivem stále větší intenzity automobilové dopravy

3.5.4.3 Ochrana vod

- velice pomalu roste podíl obcí s napojením na čističku odpadních vod

3.5.4.4 Ochrana přírody a krajiny

- nedostatečná funkčnost územního systému ekologické stability
- nedostatek významných přírodních a krajinných prvků - necitlivé zásahy do krajiny výstavbou fotovoltaické elektrárny
- snižování podílu zeleně v obcích
- časté zaplavování území při povodních i lokálních záplavách
- **vysoké zalesnění území MAS = lesní cesty vyžadují v některých oblastech zásadní rekonstrukci**
- **špatný stav polních cest snižuje dostupnost zemědělských pozemků, snižuje propojenost obcí**
- **nevyužitý společenský potenciál lesů a současně i oprávněná snaha majitelů lesů usměrňovat pohyb návštěvníků v lese tak, aby nedocházelo ke kolizím mezi turistickou a společenskou funkcí lesa a provozováním lesního hospodářství**
- **majitelům lesů či dřevozpracujícím podnikům často chybí odpovídající lesnické technologie**

3.5.5 Ekonomika

- **nízká konkurenceschopnost MSP**
- **nízká konkurenceschopnost prvovýrobců**
- zemědělství a přírodní podmínky pro zemědělskou výrobu jsou zde převážně průměrné a celková produkční schopnost zemědělské půdy je v daných přírodních podmínkách rovněž průměrná
- začínající devastace přírodního potenciálu související s klesajícím rozsahem obdělávaných půd a následným zaplevelením hrozí aktuální půdní erozí, zejména u větších bloků orné půdy
- **existuje reálná potřeba zemědělských podnikatelů investovat do hospodářských nemovitostí a modernizovat své strojové vybavení za účelem zvýšení produktivity práce**
- **výrobci zemědělských a potravinových produktů nedisponují potřebnou kapacitou technologickou i prostorovou**
- **vlastníci zemědělských pozemků se v řadě případů potýkají s obtížnou dostupnosti na své pozemky, což je způsobo především neuspokojivým**

stavem polních cest, což se ve výsledku projevuje i na zvýšeném opotřebovávání zemědělské techniky
- **potřeba zlepšit spolupráci mezi účastníky krátkých dodavatelských řetězců a místních trhů**
- malé využívání chátrajících objektů pro rozvoj podnikání (brownfieldy)
- nedostatečné využívání regionálního značení

3.5.6 Zaměstnanost
- **vysoká nezaměstnanost především v malých obcích** (souvislost se špatnou dopravní obslužností a úbytkem ekonomických subjektů na venkově)
- v území působí sociální podnik a zároveň existuje cílová skupina, ze které by se mohly rekrutovat další její zaměstnanci. **Jsou však potřebné investice do prostor či zařízení na rozšíření tohoto předmětu podnikání.**
- Vysoká vyjížďka ekonomicky aktivních osob za prací
- **Nízká zaměstnanost osob s nízkým vzděláním, osob sociálně vyloučených a sociálním vyloučením ohrožených**

3.5.7 Turistický ruch
- chybí celková koncepce propagace regionu MAS
- systém navigace v území není úplný, chybí jednostný infrmační server cestovního ruchu
- **není dostatečně využit celý potenciál území, jeho specifika např. kuchyně, tradice, řemeslná výroba atd.**
- stravovací a ubytovací kapacity jsou na mnoha místech regionu nedostatečné
- většina objektů pro ubytování a stravování je zastaralá
- špatná komunikace mezi jednotlivými zařízeními cestovního ruchu
- sezónnost a kumulace akcí v letních měsících, nedostatečná nabídka mimosezónních produktů
- chybí nabídka komplexních „balíčků“ služeb
- **chybí podpora agroturistiky a venkovské turistiky, nabídka služeb v oblasti venkovské turistiky je nízká**

3.5.8 Život v obcích

Vzdělávání, školství
- špatná dopravní obslužnost z některých především malých obcí
- dostatečná kapacita mateřských i základních škol
- pomalá reakce škol na nové trendy ve výuce
- chybějící či nedostatečné zázemí, vybavení a zařízení organizací, které se věnují zájmovému a neformálnímu vzdělávání
- špatný stav budov mateřských a základních škol
- **špatný stav, event. neexistence odborných učeben, laboratoří, dílen a pozemků v základních školách**
- **malý důraz škol na technické vzdělávání a další klíčové kompetence**
- **neefektivní vzdělávání v cizích jazycích**
- **zlepšení vnitřní konektivity škol a připojení k internetu**
- malý zájem rodičů o kvalitu vzdělávání a výchovy ve školách
- nedoceňovaná potřeba celoživotního vzdělávání
- snižující se zájem dětí a mládeže o aktivní sportování
- nedostatek kvalitních a motivovaných vedoucích pro zájmové a neformální vzdělávání
- **nedostatečné úpravy budov a učeben pro potřeby žáků se SVP**
- nedostatečné materiálně technické zázemí pro školní družiny a školní kluby

- **nedoceňovaná potřeba celoživotního vzdělávání**

3.5.9 Sociální služby

- komunitní plány sociálních služeb pokrývají celé území MAS
- chybí poskytování služeb ve volných dnech (víkendy, svátky)
- nízká informovanost – mnoho obyvatel neví, jaké služby mohou využívat a za jakých podmínek
- **v území absentují, anebo jsou málo rozvinuté některé sociální služby v souladu se zákonem č. 108/2006 Sb.**
- **chybí podpora a činnosti v rámci sociálního začleňování nad rámec /mimo zákona č. 108/2006 Sb. (např. prevence kriminality, prorodinná opatření)**
- **jednou z možností rozvoje sociálních služeb v území je zřizování komunitních center, kdy by byla uspokojena poptávku místních komunit po multifunkčním zařízení, ve kterém by se propojovalo poskytování potřebných sociálních služeb (např. sociální poradenství) s dalšími potřebami osob ohrožených sociálním vyloučením nebo osob již vyloučených v dané obci (např. vzdělávání)**
- nedostatek finančních prostředků na sociální služby

3.5.10 Řízení obcí, informovanost, spolupráce

- odlišný zájem zastupitelů o správu věcí veřejných.
- nezájem velké části občanů o správu věcí veřejných
- vandalismus a poškozování obecního i soukromého majetku

3.5.11 Spolky sport, kultura, volný čas

- nedostatek vhodných společenských prostorů pro spolkovou činnost v některých obcích včetně vybavení
- nedostatek lidí ochotných věnovat se dětem a vést místní neplacené kroužky
- úbytek kulturních, sportovních a vzdělávacích akcí
- nedostatečné vybavení obcí pro sportování a pobytové aktivity všech věkových skupin (sportoviště, dětská hřiště, koupaliště aj.), chybí doprovodná infrastruktura (sociální zařízení, občerstvení, parkoviště aj.)
- chátrající památky, úpadek tradičních řemesel
- **vzhledem k vysoké zalesněnosti území, jsou lesy pro volný čas využívány velmi málo**

Analýza problémů a potřeb podle klíčových oblastí

V tabulce jsou uvedeny problémy a potřeby území MAS Vodňanská ryba dle klíčových oblastí SCLLD. Informace byly získány šetřením v terénu (rozhovory, dotazníky, pracovní skupiny, veřejná projednávání atd.).

Klíčová oblast	Identifikace problému	Definice potřeb	ESI fondy využitelné pro řešení (CLLD)	Alternativní možnosti řešení (mimo CLLD)
1.Udržitelný rozvoj na venkově	Špatný stav technické infrastruktury (nízká kvalita místních komunikací a veřejného osvětlení,	Výstavba a rekonstrukce místních komunikací		POV Jihočeského kraje (nedostatečná výše dotace) MMR, SFDI

	malý počet plynofikovaných obcí)	Výstavba a rekonstrukce veřejného osvětlení		POV Jihočeského kraje (nedostatečná výše dotace)
		Plynofikace obcí, přechod na ekologické zdroje vytápění		OP ŽP
	Vysoká energetická náročnost bydlení	Zateplování bytů a bytových domů, výměna oken a dveří za účelem snížení spotřeby energií	IROP	OP ŽP
2. Venkov a jeho lidé	Nízká konkurenceschopnost MSP	Podpora zemědělských i nezemědělských podnikatelů ve všech dostupných oblastech	PRV	Dotace na úroky z úvěrů Jihočeského kraje MPO – OP PIK
		Rozšiřování kapacit sociálního podniku	IROP, OP Z	
	Nedostačující síť sociálních služeb dle zák. č. 108/2006 Sb. i nad rámec/mimo tento zákon pro snížení sociálního vyloučení, vysoká nezaměstnanost v malých obcích	Rozšiřování sociálních služeb	OP Z	Projekty NNO
		Budování infrastruktury komunitních center a sociální práce v KC	IROP a OP Z	Projekty NNO
		Prevence kriminality v SVL	OP Z	Ministerstvo vnitra
		Podpora ohrožených rodin s dětmi	OP Z	MPSV, MŠMT
		Vznik nových pracovních míst na lokální úrovni	OP Z	MPSV (ÚP)
	Pomalý rozvoj cyklotras, cyklostezek a cyklopruhů, nevyhovující stav chodníků s důrazem na bezpečnost	Výstavba cyklotras, cyklostezek a cyklopruhů jako udržitelných forem dopravy	IROP	SFDI POV jihočeského kraje (nedostatečná výše dotací)
		Výstavba chodníků s prvky pro lepší orientaci a pohyb chodců s hendikepem	IROP	SFDI
	Špatný stav obecních budov, nedostatečná šíře služeb v malých obcích, nedostatečná dopravní obslužnost, chátrání nevyužívaných objektů	Výstavba a rekonstrukce objektů občan. vybavenosti		
		Podpora rozvoje služeb v malých obcích	OP Z	

		Podpora rozvoje dopravní obslužnosti (elektrobusy)	IROP	
		Podpora využívání chátrajících objektů (brownfieldy) v rámci rozvoje podnikání či cestovní ruch		OP PIK
	Špatný stav školních objektů ve vztahu ke klíčovým kompetencím a k potřebám žáků se SVP, nedoceňovaná potřeba celoživotního vzdělávání (snižující se počet kvalifikovaných pracovních sil), nízká vnitřní konektivita škol a připojení k internetu	Výstavba a rekonstrukce odborných učeben, laboratoří, dílen a pozemků	IROP	
		Úpravy školních budov a učeben pro potřeby dětí a žáků se SVP včetně vybavení a ponůcek	IROP	
		Zvýšit dostupnost infrastruktury pro celoživotní učení, podpora dalšího vzdělávání	IROP	MŠMT
		Zvýšit vnitřní konektivitu škol a připojení především odborných učeben, laboratoří a dílen k internetu (rychlost, spolehlivost)	IROP	
3.Venkov jako kulturní a společenský prostor	Chátrající významné památky, úpadek tradičních řemesel, úbytek kulturních a vzdělávacích akcí	Rekonstrukce památek zapsaných na seznamu kulturních památek ČR i památek ve vesnických a městských památkových zónách	IROP	POV Jihočeského kraje (nedostatečná výše dotace) Ministerstvo kultury
		Podpora tradičních řemesel a akcí, navázání spolupráce mezi aktéry spolkového a komunitního života v území	Projekty spolupráce PRV	POV Jihočeského kraje Příhraniční a přeshraniční spolupráce (Fondy malých projektů)

	Nedostatečné podmínky pro rozvoj spolkové a zájmové činnosti, nedostatečné podmínky pro sport a kulturu	Výstavba a rekonstrukce spolkových objektů včetně vybavení spolků, výstavba nových sportovišť, a dětských hřišť, rekonstrukce stávajících, podpora nových sportovních a kulturních akcí (marketing)		POV Jihočeského kraje (nedostatečná výše dotace)
4.Venkov jako místo produkce a spotřeby	Nedostatečný kapitál malých podnikatelů	Podpora investic v zemědělských podnicích, v lesích a dřevozpracujících provozovnách	PRV	
	Nízká konkurenceschopnost prvovýrobců s ohledem na nedostatek kapitálu	Podpora investic, které se týkají zpracování/uvádění zemědělských a potravinářských produktů na trh	PRV	
	Nedostatečně využívaný systém regionálního značení	Podpora systému CZ jako významného nástroje v rámci rozvoje podnikání na venkově		POV Jihočeského kraje
	Nízká kvalita polních a lesních cest	Rekonstrukce polních a lesních cest	PRV	
	Malé možnosti pro volnočasové využívání lesů	Posílit rekreační funkci lesů vybudováním infrastruktury pro trávení volného času v lesích	PRV	
5.Venkov jako přírodní potenciál	Časté zaplavování území při povodních a záplavách	Výstavba protipovodňových opatření, rozšíření varovných systémů, digitalizace povodňových plánů obcí, pozemkové úpravy	PRV	POV Jihočeského kraje OP ŽP
	Velmi nízké napojení obcí na ČOV, neúplná síť vodovodů a kanalizací a špatný stav kanalizační sítě	Výstavba a rekonstrukce ČOV, výstavba a rekonstrukce vodovodů a kanalizací		OP ŽP, POV Jihočeského kraje (nedostatečný výše dotace)
	Nedostatečné třídění odpadů	Výstavba a modernizace zařízení pro sběr, třídění a úpravu odpadů		OP ŽP

	Malá kooperace obcí při nakládání s odpady	Realizace průzkumu společného nakládání s odpady, prokázání rentability a efektivity Pořizování společných prostředků pro údržbu veřejných prostranství	PRV	Jednání samospráv, využití fungujících svazků obcí
	Snižování podílu zeleně v obcích	Podpora výsadby původních dřevin (aleje, sady)		OP ŽP
	Zhoršení kvality ovzduší během topné sezóny	Podpora výměny starých topných zařízení zejména v domácnostech		OP ŽP – Nová zelená úsporám „Kotlíkové dotace“ Jihočeského kraje
	Nedostatečné využívání alternativních zdrojů energie	Snižování energetické náročnosti budov, zvýšení podílu využívání obnovitelných zdrojů energie		OP ŽP
6.Venkov jako místo odpočinku	Nedostatečné využívání potenciálu specifik území	Podpora rozvoje tradičních aktivit regionu (kuchyně, řemesla, tradice)	Projekty spolupráce PRV	POV Jihočeského kraje
	Neúplný systém navigace v území	Podpora zřízení plošného systému navigačních ukazatelů a doprovodné infrastruktury v území (i v lesích)	PRV	POV Jihočeského kraje, národní dotační programy
	Sezónnost a kumulace akcí v letních měsících, nedostatečná nabídka mimosezónních produktů, chybí nabídka komplexních „balíčků“ služeb	Podpora incentivního cestovního ruchu, podpora vzniku nových akcí mimo letní sezónu, podpora vzniku nových stálých expozic		POV Jihočeského kraje, národní dotační programy
	Nedostatečná kapacita a zastaralé objekty ubytovacích zařízení	Podpořit rozvoj a obnovu infrastruktury cestovního ruchu (hotely, rekreační zařízení)		OP PIK, národní dotační programy
	Absence celkové koncepce propagace území	Podpora rozvoje destinačního managementu jako zásadní oblasti dalšího rozvoje podnikání v cestovním ruchu		Jihočeský kraj/Jihočeská centrála cestovního ruchu
	Nízká nabídka služeb v oblasti venkovské turistiky	Podpora rozvoje agroturistiky a venkovské turistiky		Jihočeský kraj/Jihočeská centrála cestovního ruchu

	Nevyužívání místních atraktivit pro rozvoj venkovského cestovního ruchu	Podpora stávajících a vznik nových turistických atraktivit (inovativní prvky, zážitkové balíčky)	PRV	POV Jihočeského kraje/Jihočeská centrála cestovního ruchu, národní dotační programy
	Neexistence jednotného informačního serveru cestovního ruchu pro celé území MAS, špatná komunikace mezi jednotlivými zařízeními cestovního ruchu	Podpora vytvoření jednotné webové aplikace		POV Jihočeského kraje/Jihočeská centrála cestovního ruchu
	Zastaralá infrastruktura cestovního ruchu, špatný stav stezek pro pěší i cyklisty	Podpora výstavby a obnovy této infrastruktury v celém území MAS	PRV	POV Jihočeského kraje, SFDI
	Problematická kvalita a rozsah nabídky vodních sportů a koupání v území	Podpora provozování vodních sportů a vodní turistiky, podpora budování a rekonstrukce plováren, koupališť a bazénů, podpora vybudování doprovodné infrastruktury v blízkosti koupacích ploch (sociální zařízení, občerstvení, stezky aj.)	PRV	OP ŽP

Tabulka č. 39
zdroj: vlastní šetření

Diskuse s představiteli veřejnosti

Dalším zdrojem pro analýzu potřeb je série diskusí se zástupci samospráv, podnikateli a s představiteli neziskového sektoru, která se uskutečňovala roku 2013. Potřeby zmíněné v diskusích je možné rozdělit do několika skupin.

1. Větší počet pracovních příležitostí, omezení nezaměstnanosti

Vysoká nezaměstnanost byla jako nedostatek zmíněna prakticky ve všech diskusích v území, především na Vodňansku. Je to objektivní fakt, na Vodňansku jsou vesnice, kde míra nezaměstnanosti dosahuje 10 až 17 %. Obce a města mají omezené možnosti, jak míru nezaměstnanosti snížit, musí jít o celkový rozvoj obce, především diverzifikaci zdrojů (služby v cestovním ruchu, rozvoj neziskového sektoru). Problém souvisí někde i se špatnou dopravní dostupností.

2. Zkvalitnění dopravní obslužnosti

Špatné spojení veřejnou dopravou je problémem hlavně v menších obcích území MAS. Ve většině případů jde o nulovou dostupnost veřejnou dopravou o víkendech, někde je nedostatečná frekvence autobusové dopravy i v pracovní dny.

3. Zlepšení technické infrastruktury obcí

V porovnání s dobou před cca 20 lety bylo dosaženo obrovského pokroku, hlavně ve výstavbě vodovodů a kanalizací, přesto některé obce tuto základní infrastrukturu

dosud nemají anebo jen v části obce (a mnohé mají po výstavbě kanalizace nebo ČOV dluhy).

4. Zlepšení stavu komunikací a situace v dopravě

Neutěšený stav místních komunikací a chodníků přetrvává prakticky všude, v řadě míst poukazovali účastníci diskusí i na špatný stav komunikací v majetku kraje. Některé obce jsou přetížené dopravou, nepřiměřený provoz hlavně nákladní dopravy pociťuje však i řada dalších obcí (nerealizované obchvaty obcí např. Paseky)

5. Doplnění občanské vybavenosti

V mnoha menších obcích chybí základní občanská vybavenost (lékař, obchody) a ve spojení s nedostatečnou dopravní obslužností je to problém zejména pro starší občany.

6. Bezpečnost osob a majetku

Kriminalita a vandalismus byly v různé míře zmiňovány jako problém ve všech diskusích, situace v obcích se liší. Potřebu bezpečnosti osob a majetku (osobního i obecního) nejsou obce většinou samy schopny zajistit, je třeba koordinovaný postup od obcí s rozšířenou působností. Přirozeným způsobem, jak negativní vlivy zejména vandalismu omezovat, je fungující občanská společnost, lidé, kteří k takovým jevům nejsou neteční.

7. Obnova krajiny

MAS Vodňanská ryba byla po staletí zemědělskou oblastí, s velkým zastoupením lesů. V každé vesnici byli různě velcí majitelé zemědělských usedlostí, od sedláků až po drobné zemědělce např. půlláníky, čtvrtláníky, nebo jen pachtýři. Situace se výrazně zhoršila po scelení polí, rozorání mezí, vykácení sadů a násilné kolektivizaci. Zmizelo propojení mezi obcemi schůdnými polními cestami, ve špatném stavu je mnoho potoků a rybníků. Téměř neřešitelným problémem jsou brownfieldy. Základem nápravy jsou kvalitní územní plány a vyjasnění vlastnických vztahů.

8. Obnova drobných památek

Vzhledem k rázu krajiny, přírody i obyvatel se vyskytuje v území mnoho drobných památek (kapličky, kříže, boží muka, židovské hřbitovy aj). Velké množství těchto památek ve vlastnictví obcí je již opraveno za pomoci různých dotačních titulů, ale bohužel část je stále v původním stavu a mnohdy se už jedná o jejich záchranu. Je to většinou způsobeno nevyjasněnými vlastnickými vztahy, anebo nezájmem vlastníků problém řešit.

9. Zdravotnictví

Jako velice problematické se jeví zajištění Záchranné zdravotnické služby v území, chybí zřízení samostatného pracoviště a Lékařské služby první pomoci v některém z měst regionu a stále se zhoršuje dostupnost některých specializovaných zdravotnických služeb.

10. Protipovodňová opatření

Vzhledem k charakteristice území se jeví jako nutnost zajistit životy občanů a jejich majetek proti záplavám a povodním. K tomu slouží povodňové plány a další opatření v jednotlivých obcích (např. suché poldry), jejichž realizace někdy naráží na neupravené vlastnické vztahy. Chybí digitalizované povodňové plány ORP.

Na počátku roku 2014 se uskutečnila série diskusí se starosty obcí obce s rozšířenou působností Vodňany a Písek v rámci projektu Podpora meziobecní spolupráce, reg. č.: CZ.1.04/4.1.00/B8.00001, jehož garantem byl Svaz měst a obcí České republiky. Cílem projektu bylo posílení spolupráce mezi obcemi a příprava záměrů pro období 2014-2020. Setkání se uskutečňovala od lednu 2014 a dotazování bylo orientováno hlavně na možnosti spolupráce obcí, následně se dotazování zaměřilo hlavně na

otázky školství, sociálních služeb a hospodaření s odpady. Starostové vesměs deklarovali vůli dobře spolupracovat.

Dalším realizovaným projektem zaměřeným na spolupráci obcí byl projekt „MAS jako nástroj spolupráce obcí pro efektivní chod úřadů“ reg. č. CZ 1.04/4.00/B6.00043, jehož garantem bylo Sdružení místních samospráv a byl realizovaný v území MAS v letech 2014 - 2015. Také v rámci tohoto projektu se zástupci samospráv setkávali a diskutovali nejožehavější problémy svých obcí včetně dotazníkových šetření. Také z tohoto projektu vyplynula snaha o dobrou spolupráci mezi obcemi.

4. STRATEGICKÁ ČÁST

4. 1. MISE MAS VODŇANSKÁ RYBA: LIDÉ VENKOVU – VENKOV LIDEM

MAS Vodňanská ryba efektivně využívá svého ekonomického potenciálu, dbá přitom na kvalitní životní prostředí a plnohodnotný život svých obyvatel. Je atraktivním územím založeným na partnerské spolupráci mezi obcemi, podnikateli a neziskovými organizacemi. Toto území je dopravně i informačně propojeno se svým okolím a tvoří plnohodnotnou součást Jihočeského kraje. Cílem MAS Vodňanská ryba pro období let 2014 - 2020 je co nejefektivnějším zhodnocením přírodních a kulturních zdrojů, zapojením občanů regionu a propojením širokého množství místních subjektů přispívat k rozvoji regionu po stránce ekonomické, sociální i environmentální a zlepšovat úroveň života v něm. Tento cíl bude naplněn, pokud se bude MAS Vodňanská ryba, z. s. řídit principy metody LEADER a zásadami dobrých mezilidských vztahů.

Zásady komunitně vedeného rozvoje:

MAS bude respektovat zásady hnutí LEADER a pravidla jednotlivých programových rámců, jejichž prostřednictvím chce svou strategii naplňovat.

Základní principy iniciativy LEADER jsou:

- přístup zdola nahoru – o budoucnosti regionu rozhodují lidé, kteří žijí a pracují v území, znají jeho tradice a potřeby,
- partnerství veřejných a soukromých subjektů,
- vypracování místní rozvojové strategie,
- integrované a více sektorové akce – aktivity, na kterých spolupracují partneři z různých oborů i druhů hospodářství,
- inovativnost – nalézání nových řešení požadavků a potřeb venkovských regionů,
- síťování – výměna zkušeností mezi skupinami LEADER,
- spolupráce – společné projekty MAS v rámci státu, EU a dalších zemích.

MAS Vodňanská ryba pracuje na základě iniciativy LEADER – navázala spolupráci se subjekty nacházejícími se v regionu za účelem podpory dosažení jejich vlastních cílů, které příznivě ovlivní podmínky života ve venkovském prostoru.

Cílem MAS je získat finanční, informační a lidské zdroje pro rozvoj území. MAS může fungovat jedině na základě široké spolupráce s lidmi v regionu, bude proto otevřenou platformou pro jejich názory. V průběhu realizace strategie bude MAS její plnění průběžně vyhodnocovat a případně korigovat a upřesňovat cíle v jednotlivých oblastech. O svých záměrech bude MAS v co největší míře informovat obyvatele ve svém území a získávat další partnery pro spolupráci na plnění strategie.

4. 2. VIZE, PRIORITNÍ OBLASTI A CÍLE

Strategická vize je bezkonfliktní sdílené vyjádření společné rámcové představy budoucího stavu řešeného území. Vize formuluje základní směr rozvoje území a popisuje stav, jehož by mělo být dosaženo ve vytyčeném časovém horizontu. Definice vize rozvoje území obce MAS Vodňanská ryba, z. s. vychází z analýzy místní situace prováděné přímo v území, ale i z pochopení celoevropských,

celosvětových i regionálních trendů a potřeb. Vize, která byla zformulována na základě konsensu komunity, je obecnou charakteristikou hlavních cílů a budoucího směřování.

MAS Vodňanská ryba, z. s. je územím malebných jihočeských obcí využívající potenciálu tohoto území v podobě přírodního bohatství, historického a kulturního dědictví a polohy v centrální části Jihočeského kraje k rozvoji infrastrukturní vybavenosti území, zvyšování atraktivity území pro podnikání a rozvoj cestovního ruchu a k růstu kvality života a spokojenosti místních obyvatel.

Výše uvedeného stavu bude dosaženo pomocí naplnění strategických cílů, definovaných prioritních oblastí, které jsou dále rozpracovány do specifických cílů a aktivit. Definice prioritních oblastí a specifických cílů vychází z analytické části dokumentu, tedy sociálně-ekonomického profilu MAS Vodňanská ryba, z. s. a SWOT analýzy.

Cílem strategické vize je určit zásadní představu o rozvoji území v daném časovém horizontu. Vize formuluje a popisuje stav, jehož by mělo být v budoucnosti dosaženo v daném území, přičemž jednotlivé části návrhu (strategický cíl, prioritní oblasti, specifické cíle a konkrétní opatření) jsou prostředkem k jejímu dosažení. Rozvojová vize území MAS Vodňanská ryba, z. s. vychází ze základních principů udržitelného rozvoje a respektuje tak potřebu sladění sociální, ekonomické i environmentální oblasti rozvoje. Zapojením širokého počtu institucí a organizací do dlouhodobého strategického rozvoje vyjadřuje společné úsilí o nalezení shody nad prioritními oblastmi rozvoje území a jejich naplňování konkrétními aktivitami a projekty. Vize byla formulována s ohledem na potřebu trvale udržitelného rozvoje a s vědomím, že pouze od jasných vizí lze přejít k realizaci přínosných projektů.

Vize: území MAS Vodňanská ryba – místo s nezaměnitelným geniem loci, příjemné místo pro spokojený život místních obyvatel, turistů i návštěvníků.

Na základě vyhodnocení analytických materiálů, stanovení strategické vize a na základě diskusí nad potřebami území bylo stanoveno pro území MAS Vodňanská ryba, z. s. následujících 6 prioritních oblastí:

Prioritní oblasti:

1. Udržitelný rozvoj na venkově
2. Venkov a jeho lidé
3. Venkov jako kulturní a společenský prostor
4. Venkov jako místo produkce a spotřeby
5. Venkov jako přírodní potenciál
6. Venkov jako místo odpočinku

Strategické a specifické cíle jednotlivých oblastí a opatření, která vedou k jejich naplnění

Prioritní oblasti představují ucelené tematicky uzavřené celky, které jsou podrobněji rozpracovány. Ve svém souhrnu jsou prioritní oblasti směřovány k naplnění vize. Pro každou z prioritních oblastí je stanoven strategický cíl a několik specifických cílů, k nimž jsou navržena konkrétní opatření pro jejich naplnění.

Strategické cíle:

I. Rozvoj území jako stabilizační prvek
II. Stabilizace a rozvoj venkova
III. Dobrá správa venkovského území
IV. Podpora tradičních odvětví území
V. Zdravé životní prostředí bez ekologických zátěží a povodní se zachovalou přírodou a udržovanou krajinou
VI. Rozvoj tradičního turistického regionu

Specifické cíle PO I:

I.1 Podpora rozvoje technické infrastruktury a zvýšení kvality bydlení

Specifické cíle pro PO II:

II.1 Podpora malého a středního podnikání
II.2 Podpora sociálního začleňování, snižování chudoby a podpora hospodářského rozvoje
II.3 Konkurenceschopný, dostupný a bezpečný region
II.4 Zkvalitnění služeb, občanské vybavenosti a podmínek života pro obyvatele regionu
II.5 Zvýšení kvality a dostupnosti infrastruktury pro vzdělávání a celoživotní učení

Specifické cíle pro PO III:

III.1 Ochrana a rozvoj kulturního a přírodního dědictví
III.2 Živý venkov

Specifické cíle pro OP IV:

IV.1 Zvýšení životaschopnosti zemědělských podniků a konkurenceschopnosti všech druhů zemědělské činnosti a podpora inovativních zemědělských technologií a udržitelného obhospodařování lesů
IV.2 Podpora organizace potravinového řetězce, včetně zpracování produktů a jejich uvádění na trh
IV.3 Projekty spolupráce

Specifické cíle PO V:

V.1 Zlepšování kvality vody a snižování rizika povodní
V.2 Odpady a materiálové toky, ekologické zátěže a rizika
V.3 Ochrana a péče o přírodu a krajinu
V.4 Čistá, bezpečná a úsporná energetika

Specifické cíle PO VI:

VI.1 Rozvoj činností a aktivit cestovního ruchu

Hierarchická struktura opatření SCLLD

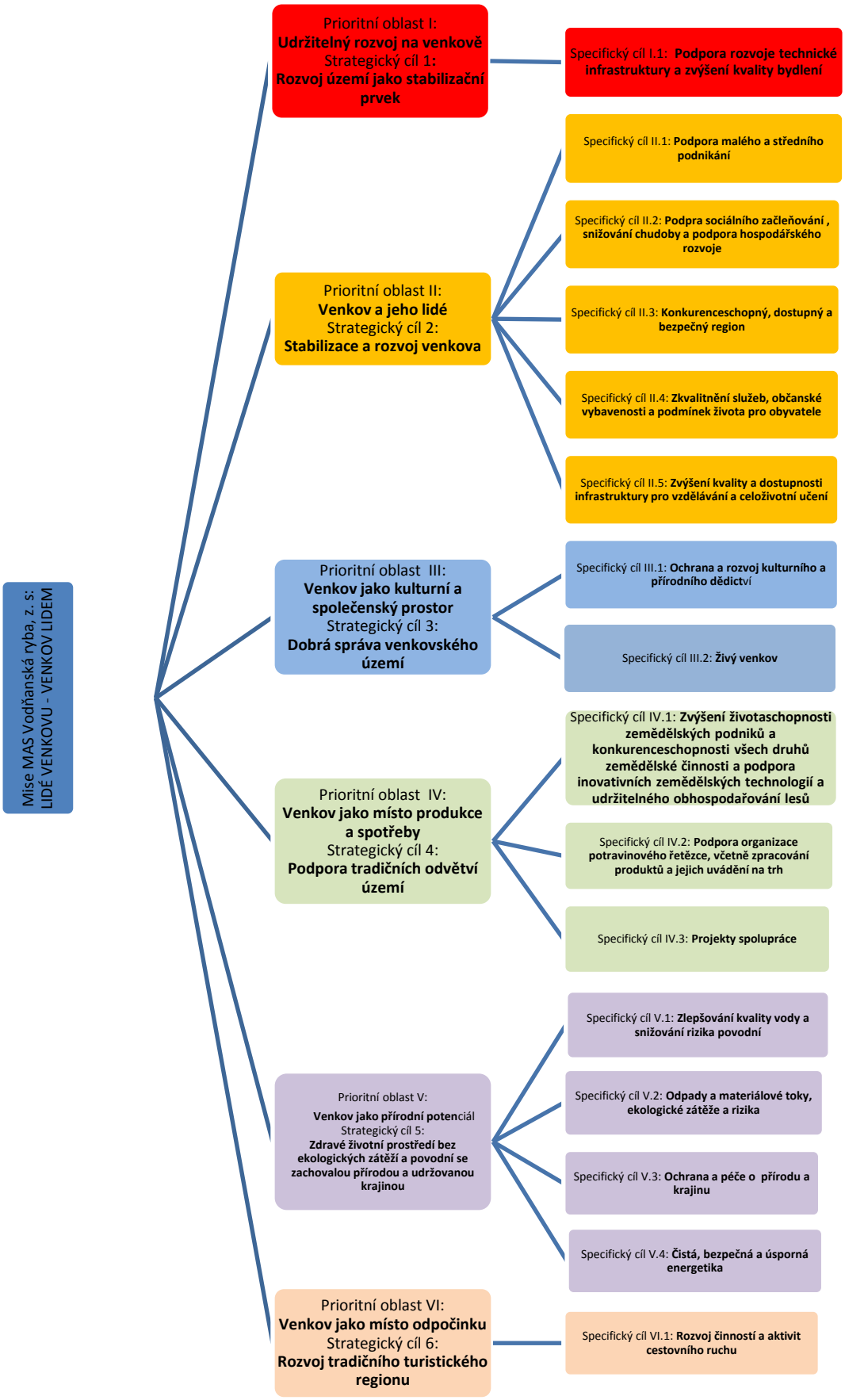

1.2.1 Prioritní oblast I - UDRŽITELNÝ ŽIVOT NA VENKOVĚ

Strategický cíl 1: Rozvoj území jako stabilizační prvek

Specifický cíl I.1: Podpora rozvoje technické infrastruktury a zvýšení kvality bydlení

Situace v různých oblastech života obcí se liší především v závislosti na jejich velikosti a finančních situaci. Společným problémem všech obcí je však špatný stav dopravní technické infrastruktury (špatný stav komunikací, chodníků, nedostatečný a zastaralý bytový fond apod.). Vyřešení této prioritní oblasti je nepochybně vysoko nad možnosti MAS a je i nad možnosti jednotlivých obcí. Některé investice, především rozsáhlejší rekonstrukce místních komunikací jsou závislé na dotacích z národních či evropských fondů. Obce mohou alespoň částečně řešit neutěšený stav svého bytového fondu a tak zvýšit kvalitu bydlení svých občanů.

SWOT ANALÝZA I. PRIORITNÍ OBLASTI

SILNÉ STRÁNKY	PŘÍLEŽITOSTI
▪ dobrá dopravní dostupnost přirozených center rozvoje ▪ hustá síť silnic a místních komunikací ▪ blízkost velkých měst (České Budějovice) ▪ zvýšený zájem o využívání tepelné úspory ▪ aktualizované ÚP ve většině obcí	▪ rekonstrukce silniční sítě ▪ řešení dopravní zátěže formou budování obchvatů nejvíce dopravně exponovaných sídel ▪ využití různých dotačních a grantových titulů v oblasti obnovitelných zdrojů ▪ využití územních a rozvojových plánů obcí ke zkvalitnění a rozvoji sítě místních komunikací ke zkvalitnění dopravní obslužnosti území ▪ výraznější zapojení veřejnosti do rozhodovacích procesů, osvěta ▪ revitalizace současné technické infrastruktury v obcích ▪ výraznější využití železniční sítě pro ekonomické účely ▪ zvýšení dostupnosti sídel posílením veřejné linkové dopravy s využitím dopravních prostředků využívajících alternativní zdroje pohonu a nízkokapacitní dopravní prostředky
SLABÉ STRÁNKY	**OHROŽENÍ**
▪ staré a nevyhovující osvětlení ▪ špatný stav místních komunikací ▪ špatný stav komunikací v majetku kraje ▪ převaha lokálního vytápění tuhými palivy ▪ nedostatečný a zastaralý bytový	▪ nekoncepční politika státu v dopravní oblasti, neřešení systému silnic ▪ nekoncepční politika v oblasti energetiky a obnovitelných zdrojů ▪ zvýšení cen dopravních staveb ▪ nekoncepční politika státu

fond	z hlediska úspor energií ▪ zhoršování kvality silnic 1. a 2. tříd ▪ utlumení, pozastavení dopravních staveb v režii kraje nebo státu ▪ omezení finančních prostředků na údržbu a opravy silnic 3. třídy ve vlastnictví kraje ▪ utlumení provozu na železnici z ekonomických důvodů ▪ nedostatek finančních prostředků pro údržbu a náležitou opravu místních komunikací ▪ omezení linkové dopravy do hůře dostupných sídel regionu ▪ zastaralý vozový park pro zajištění linkové dopravy a s tím související vyšší ekonomické náklady ▪ navýšení cen energií a PHM

Strategický cíl prioritní oblasti I:

Rozvoj území jako stabilizační prvek

Specifické cíle pro PO I

I.1 Rozvoj technické infrastruktury a zvýšení kvality bydlení

Opatření PO I

I.1.1 Výstavba, údržba a opravy technické a občanské infrastruktury

Podopatření

I.1.1a) Výstavba nových a oprava místních komunikací

I.1.1b) Výstavba nového a oprava stávajícího veřejného osvětlení

I.1.1c) Výstavba plynových přípojek

Opatření PO I

I.1.2 Snížení energetické náročnosti v sektoru bydlení

Podopatření

I.1.2a) Zateplení obvodového pláště, stěnových, střešních, stropních a podlahových konstrukcí, výměna a rekonstrukce oken a dveří za účelem snižování spotřeby energie zlepšením tepelných vlastností budov určených k bydlení.

1.2.2 Prioritní oblast II - VENKOV A JEHO LIDÉ

Strategický cíl 2: Stabilizace a rozvoj venkova

Specifický cíl II.1: Podpora malého a středního podnikání

Malé a střední podnikání je ekonomickým „motorem“ území, který přináší prospěch prostřednictvím nových pracovních míst, zvyšuje příjmy veřejných rozpočtů,

koupěschopnost a poptávku obyvatel a rozšiřuje nabídku služeb. Dostatečná nabídka pracovních příležitostí a rozvoj podnikání je základním předpokladem pro udržení obyvatel na venkově a hospodářský rozvoj venkova. Řešení této potřeby je tedy velmi zásadní. Při neřešení tohoto problému hrozí pokračující odliv obyvatel do měst za prací, snižování životní úrovně obyvatel na venkově a prohlubování ekonomických a sociálních rozdílů mezi venkovskými a městskými oblastmi.

Specifický cíl II.2: Podpora sociálního začleňování, snižování chudoby a podpora hospodářského rozvoje

Sociální začleňování občanů je předpokladem pro snižování chudoby a zdárný ekonomický rozvoj venkovských oblastí. Základem pro tuto praxi je mj. dostatečný počet a kvalita sociálních podniků. Tvorba nových pracovních míst nejen v oblasti zemědělství a agroturistiky dále povede ke zvyšování životní úrovně v postižených oblastech. Zvláštní pozornost je potřebné věnovat sociálně vyloučeným lokalitám.

Specifický cíl II.3: Konkurenceschopný, dostupný a bezpečný region

Bezpečnost v regionu je jedním z ukazatelů jeho vyspělosti. Budování kvalitní a inteligentně propojené dopravní infrastruktury je podmínkou pro snižování počtu dopravních nehod. Stejně tak je nutné, aby byl region dobře připraven pro případ řešení rizik a katastrof.

Specifický cíl II.4: Zkvalitnění služeb, občanské vybavenosti a podmínek života pro obyvatele regionu

Stejně jako stav technické infrastruktury se po velkém úsilí obcí a měst v posledních dvou desetiletích zlepšil, tak i občanská vybavenost je v některých obcích úplnější. V malých obcích jsou ale stále nedostatečné služby a nevyhovující občanská vybavenost. Ve všech obcích zvyšují nároky lidí jak na dostupnost, tak na kvalitu těchto zařízení.

Specifický cíl II.5: Zvýšení kvality a dostupnosti infrastruktury pro vzdělávání a celoživotní učení

Problémem bývá zejména zachování sítě základních škol a mateřských škol a jejich dobrá dopravní dostupnost. Zachování základního školství a předškolní výchovy je důležité i pro udržení života v obcích na venkově. Děti a mládež si vytvářejí vztah k místu, kde vyrůstají, posiluje se tím vazba k obci a regionu.

SWOT ANALÝZA II. PRIORITNÍ OBLASTI

SILNÉ STRÁNKY	PŘÍLEŽITOSTI
▪ aktivita podnikatelů v oblasti vzdělávání a dotačních příležitostí ▪ dobré podmínky (dostatek zemědělské půdy) pro vznik či rozšiřování zemědělských podniků či agroturistiku ▪ existence Komunitních plánů sociálních služeb ▪ dostatek některých sociálních služeb (Domy zvláštního určení) ▪ několik silných podnikatelských	▪ možnost využití dotačních titulů pro podnikatele ▪ možnost získávání regionálních značek kvality produktů a služeb ▪ rozšíření podnikatelských aktivit v malých obcích prostřednictvím dalších způsobů prodeje ▪ zkracování potravinových řetězců ▪ vznik nových sociálních služeb ▪ vznik nových sociálních podniků a to i zemědělských

subjektů v území ▪ bohatá síť cyklotras a cyklostezek, možnost cyklodopravy do zaměstnání, do škol, za službami ▪ dobrá dostupnost středních a vysokých škol ▪ tradice dobrých venkovských škol ▪ zájem obyvatelstva o řešení sociálních otázek a problémů starých lidí, dobrovolnictví	▪ ve spolupráci s ÚP zvýšit zaměstnanost místních obyvatel ▪ vznik komunitních center ▪ systematická práce především s dětmi a mládeží v sociálně vyloučené lokalitě ▪ vznik alternativních předškolních, školních a mimoškolních vzdělávacích institucí ▪ dotační tituly zaměřené na rekonstrukce a výstavbu školských zařízení ▪ posílení financování obcí ▪ využití zájmu populace o sport, kulturu, zájmovou činnost ▪ rozšíření nabídky vzdělávacích akcí v jednotlivých sídlech ▪ výraznější spolupráce podniků se středními školami pro docílení potřebné odbornosti absolventů ▪ podpora dalšího vzdělávání, rekvalifikací a zvyšování odbornosti uchazečů o zaměstnání ▪ podpora učňovského školství ▪ podpora vědeckého výzkumu ▪ příliv zahraničních investic ▪ využití obnovitelných zdrojů energie ▪ nastavení opatření pro zamezení vzniku socio-patologických jevů ▪ posílení nástrojů na podporu sociálního začleňování a snižování chudoby ▪ rozvoj zón vhodných k podnikatelské činnosti ▪ přilákání nových podnikatelských subjektů ▪ vznik nových pracovních míst ▪ podpora mimo školní činnosti dětí a mládeže jako jedna ze součástí sociálního začleňování a prevence vzniku socio-patologických jevů ▪ opatření na zvyšování bezpečnosti obyvatel ▪ podpora volnočasových aktivit občanů
SLABÉ STRÁNKY	**OHROŽENÍ**
▪ omezená nabídka služeb	▪ nekoncepční politika státu

na venkově, jejich postupné ubývání ▪ malá nabídka služeb agroturistiky ▪ nerovnoměrné pokrytí území sociálními službami ▪ stárnutí populace a z toho vyplývající vyšší potřeba zdravotnických a sociálních služeb ▪ málo sociálních podniků v území ▪ neexistence sociálních bytů v území ▪ sociálně vyloučená lokalita v území ▪ vysoká nezaměstnanost obyvatel především sociálně vyloučených a sociálním vyloučením ohrožených ▪ špatný stav cyklotras a cyklostezek ▪ špatný stav a vysoké stáří školních budov ▪ zastaralé vybavení škol	v oblasti podnikání, stále se měnící se podmínky, legislativa, zvyšování administrativní náročnosti ▪ ukončení činnosti velkých podniků se zásadním vlivem na zaměstnanost v území ▪ nekoncepční politika státu v oblasti sociálního bydlení ▪ vznik dalších sociálně vyloučených lokalit ▪ nekoncepční politika státu v oblasti poskytování služeb na venkově (rušení malých pošt, malých škol apod.) ▪ nekoncepční politika státu v oblasti školství a zdravotnictví (rušení malých škol, lékařské služby první pomoci apod.) ▪ zhoršení dopravní dostupnosti veřejnou dopravou (školy, zdravotní služby) ▪ nedostatek financí obcí ▪ snižování počtu absolventů s odborným zaměřením ▪ uzavírání či slučování škol ▪ zvyšování počtu osob s nízkou kvalifikací ▪ zvyšování nezaměstnanosti ▪ zvyšování inflace a snižování reálných příjmů obyvatel regionu ▪ zvýšená kriminalita

Strategický cíl prioritní oblasti II

Stabilizace a rozvoj venkova

Specifické cíle pro PO II

II.1 Podpora malého a středního podnikání
II.2 Podpora sociálního začleňování, snižování chudoby a podpora hospodářského rozvoje
II.3 Konkurenceschopný, dostupný a bezpečný region
II.4 Zkvalitnění služeb, občanské vybavenosti a podmínek života pro obyvatele regionu
II.5 Zvýšení kvality a dostupnosti infrastruktury pro vzdělávání a celoživotní učení

Opatření PO II

II.1.1 Přístup podnikatelů k programům rozvoje malého a středního podnikání, podpora rozvoje podnikatelských aktivit

Podopatření

II.1.1a) Vzdělávací programy pro zemědělské i nezemědělské podnikatele
II.1.1b) Informování o programech rozvoje podnikání
II.1.1c) Poradenská pomoc malým a středním podnikatelům
II.1.1d) Marketing drobných služeb na území MAS
II.1.1e) Pravidelná aktualizace seznamu objektů vhodných pro podnikání v obcích
II.1.1f) Prezentace podnikatelů v propagačních materiálech, na webu MAS a veřejných akcích
II.1.1g) Regionální značení místních výrobků a služeb
II.1.1h) Zavádění dalších způsobů prodeje ve venkovském prostoru (stánkový, pojízdný, prodej ze dvora), pořizování víceúčelových dopravních prostředků na rozvoz a prodej potravin a zboží běžné spotřeby
II.1.1i) Rozvoj zemědělských podniků a podnikatelské činnosti v zemědělství
II.1.1j) Výstavba, rekonstrukce, rozšíření a vybavení sociálních podniků
II.1.1k) Marketing sociálních podniků
II.1.1l) Poradenství pro zahájení a rozvoj podnikání

Opatření PO II

II.2.1 Sociální služby a sociální začleňování, zaměstnanost

Podopatření

II.2.1a) Rozšiřování sociálních služeb v souladu se zákonem č. 108/2006 Sb.
II.2.1b) Budování infrastruktury Komunitních center
II.2.1c) Realizace komunitní sociální práce v komunitních centrech
II.2.1d) Rozšiřování dalších činnosti v rámci sociálního začleňování nad rámec/mimo režim zákona č. 108/2006 Sb.
II.2.1e) Prevence kriminality v sociálně vyloučených lokalitách, v území s vysokou kriminalitou, kumulací sociálních problémů, menšin, cizinců atd.
II.2.1f) Zvyšování uplatnitelnosti osob ohrožených sociálním vyloučením na trhu práce vzděláváním, poradenstvím apod.
II.2.1g) Vytváření nových pracovních míst, snižování lokální nezaměstnanosti v obcích např. zaměstnáváním v sociálních podnicích a u dalších lokálních zaměstnavatelů.
II.2.1h) Prorodinná opatření

Opatření PO II

II.3.1 Zvýšení podílu udržitelných forem dopravy

Podopatření

II.3.1a) Výstavba a rekonstrukce cyklotras a cyklostezek za účelem dopravy do zaměstnání, škol a za službami
II.3.1b) Budování infrastruktury ve vazbě na další systémy dopravy nebo cyklistické jízdní pruhy

II.3.1c) Budování chodníků k zajištění vyšší bezpečnosti chodců za účelem zvýšení bezpečnosti chodců před silniční dopravou, včetně přizpůsobování chodníků osobám s omezenou pohyblivostí nebo orientací

Opatření PO II

II.4.1 Kvalitní občanská vybavenost a služby

Podopatření

II.4.1a) Výstavba a rekonstrukce objektů občanské vybavenosti a veřejných budov (kulturní domy, obchody, sály, smuteční síně atd.).
II.4.1b) Zachování sítě drobných provozoven a služeb (např. pošty, obchody aj.).
II.4.1c) Posilování dopravní obslužnosti obcí
II.4.1d) Využití hospodářských staveb pro nové účely

Opatření PO II

II.5.1. Zvýšení kvality a dostupnosti infrastruktury pro vzdělávání a celoživotní učení

Podopatření

II.5.1a) Výstavba, rekonstrukce a vybavení odborných učeben, laboratoří, dílen a pozemků pro výuku přírodovědných a technických oborů a pro výuku technických a řemeslných dovedností
II.5.1b) Úpravy budov a učeben, vybavení nábytkem, stroji, didaktickými pomůckami, kompenzačními pomůckami a kompenzačním vybavením pro vzdělávání dětí a mládeže a studentů se speciálními vzdělávacími potřebami
II.5.1c) Rozvoj vnitřní konektivity škol a školských zařízení v učebnách, laboratořích a dílnách a připojení k internetu
II.5.1d) Modernizace a rekonstrukce předškolních zařízení a škol v návaznosti na klíčové kompetence
II.5.1e) Zvýšení kvality a dostupnosti infrastruktury pro vzdělávání a celoživotní učení
II.5.1f) Doplňující zeleň v okolí budovy a na budovách, např. zelené zdi a střechy a zahrady
II.5.1g) Podpora vzniku alternativních možností předškolního, školního vzdělávání i mimoškolních činností (lesní školky, dětské skupiny, jesle, mateřská centra, dětské kluby, příměstské tábory atd.)

4.2.3 Prioritní osa III - VENKOV JAKO KULTURNÍ A SPOLEČENSKÝ PROSTOR

Strategický cíl 3: Dobrá správa území

Specifický cíl III.1: Ochrana a rozvoj kulturního a přírodního dědictví

Ochrana a obnova kulturního dědictví je oblastí, kde se uplatní výrazně podpora zprostředkovaná místními akčními skupinami. S výjimkou památek celostátního významu, jejichž údržba a rekonstrukce je vesměs financována státem, kraji, případně jejich soukromými vlastníky, je většina investic do drobných místních památek v řádu statisíců nebo nejvýše milionů korun. Rekonstrukce drobných památek je však jen jednou součástí této oblasti. Rekonstrukce objektů je propojena

s jejich dalším účelným a pravidelným využíváním. Na českém venkově jsou desítky hospodářských nebo průmyslových objektů, jejichž rekonstrukce je takřka podmíněna tím, že budou po obnově prakticky využívány, vesměs zcela k jinému účelu, než byly původně postaveny.

Specifický cíl III.2: Živý venkov

Do oblasti ochrany a obnovy kulturního dědictví spadá také uchovávání a obnovování tradic, z nichž některé (a dokonce i některé zcela nově založené) se stávají významným prvkem posilování integrity obyvatelstva obcí i regionu. Stejnou pozornost si zasluhuje tradiční řemeslná výroba, která se postupně vrací na český venkov. K posilování historického vědomí obyvatelstva a soudržnosti přispívá také znalost historických souvislostí i významných postav politického, ekonomického i občanského života a jejich důstojné připomínání. V mnoha obcích se uchovaly staleté záznamy v místních kronikách či jiných dokumentech a stejné záznamy by se měly uchovat i z naší doby pro další generace. Podporu zasluhuje i výstavba a vybavení místních muzeí, památkových síní a dalších forem, kterými se udržuje povědomí lidí o minulosti obce.

SILNÉ STRÁNKY	PŘÍLEŽITOSTI
▪ množství kulturních a přírodních památek v území ▪ silné a stále živé tradice, jejich udržování ▪ činnost místních spolků a sdružení ▪ zájem majitelů o opravy a rekonstrukce památek ▪ existence místních kronik, dokumentů o minulosti obcí ▪ zájem neziskového sektoru i církví o revitalizaci památek ▪ množství kulturních a sportovních akcí ▪ obnova tradiční řemeslné výroby	▪ možnost využití dotačních a grantových programů zaměřené na obnovu památek ▪ nedostatek financí v neziskovém sektor ▪ prohloubení spolupráce mezi neziskovým sektorem, podnikatelskými subjekty a místními samosprávami ▪ zvyšující se počet obyvatel preferujících život na venkově ▪ využití bývalých hospodářských nebo jiných staveb k novým účelům (bydlení, spolková činnost) ▪ vznik nových tradic ▪ propagace úspěšných akcí a dalších aktivit rozvíjejících společenský život v regionu ▪ propagace úspěšně zrealizovaných projektů na nové využití objektů ▪ podchycení dětí a mládeže v oblasti kultury a sportu – podpora talentů ▪ setkávání obyvatel obcí, podpora mezigeneračního soužití ▪ nové pracovní příležitosti v oblasti tradiční řemeslné výroby (např. košíkářství, tkaní aj.)

SLABÉ STRÁNKY	OHROŽENÍ
▪ nedostatečné kapacity objektů pro spolkovou činnosti, event. jejich špatný stav ▪ nedostatečné materiálně technické vybavení spolků ▪ špatný fond sportovišť, dětských hřišť a venkovních tělocvičen, ▪ nedostatek příležitostí pro sportování ▪ nedostatek financí v obecních rozpočtech a sport a kulturu i na opravu památek ▪ problém památkové ochrany (ochrana x náklady při rekonstrukcích) ▪ obnova památek a kultura a sport nebývají prioritou zastupitelů obcí	▪ nedostatek financí k záchraně památek, jejich další chátrání ▪ vyřazení drobných památek z oblastí podporovaných fondy EU ▪ nezájem některých vlastníků o rekonstrukce i spolupráci ▪ vandalismus ▪ stárnutí populace a vylidňování vesnic a z toho vyplývající nemožnost předávání tradic mladé generaci ▪ přesun dětí a mládeže od sportu a dalších dovednostních aktivit k PC ▪ postupný zánik tradic a tradičních řemeslných výrob

Strategický cíl PO III

Dobrá správa území

Specifické cíle pro PO III

III.1 Ochrana a rozvoj kulturního a přírodního dědictví
III.2 Živý venkov

Opatření PO III

III.1.1 Podpora památek, kulturních a sportovních akcí a tradiční řemeslné výroby

Podopatření

III.1.1a) Revitalizace kulturních památek ve vesnických a městských památkových zónách a dalších památek místního nebo regionálního významu
III.1.1b) Podpora tradičních i nových kulturních a vzdělávacích akcí
III.1.1c) Obnova tradičních řemesel
III.1.1d) Využití staveb pro nové účely

Opatření PO III

III.2.1 Podpora spolkové činnosti

Podopatření

III.2.1a) Výstavba a rekonstrukce objektů pro spolkové aktivity
III.2.1b) Zajištění materiálně technického vybavení spolků
III.2.1c) Výstavba a vybavení nových a obnova stávajících sportovišť, dětských hřišť, venkovních tělocvičen atd.
III.2.1d) Podpora kulturních a sportovních akcí pro všechny věkové skupiny
III.2.1e) Společná koncepce rozvoje regionu MAS
III.2.1f) Meziobecní spolupráce, informovanost a sdílení zkušeností

4.2.4 Prioritní osa IV - VENKOV JAKO MÍSTO PRODUKCE A SPOTŘEBY

Strategický cíl 4: Podpora tradičních odvětví území

Specifický cíl IV.1: Zvýšení životaschopnosti zemědělských podniků a konkurenceschopnosti všech druhů zemědělské činnosti a podpora inovativních zemědělských technologií a udržitelného obhospodařování lesů

Území MAS Vodňanská ryba bylo a v současnosti stále je převážně zemědělskou oblastí. Do existence zemědělství zasáhl výrazně proces združstevňování, který deformoval tradiční vlastnické vztahy a často měl i negativní dopad na celou krajinu.

V území převažují kvalitní půdy, vhodné pro zemědělskou výrobu, která je i hojně zastoupena. V zemědělství, ale převažuje nevhodné monokulturní hospodaření, které má za následky půdní erozi při silných deštích, znečištění spodních a povrchových vod a nízkou retenční kapacitu území. ZPF je využíváno z větší části pro zemědělskou výrobu. Obdělávaná půda je scelena do velkých půdních lánů, které mají problém s erozí při silných deštích. Eroze vzniká nevhodnými osevními postupy. Erozí dochází k odplavování nejúrodnější části půdy. Dvě třetiny zemědělské půdy jsou meliorovány. Dále dochází k mírnému poklesu využívání zemědělské půdy, a to z důsledku nárůstu mimoprodukční funkce zemědělství. Zemědělství zde zaměstnává v současnosti jen 11 % procent ekonomicky činné části populace MAS (zaregistrováno 567 subjektů z celkového počtu 5 286 z ekonomických subjektů MAS), stále však významným způsobem ovlivňuje podobu krajiny. Významná část zemědělské půdy je tvořena ornou půdou (75% zemědělské půdy území je orná půda), na níž pokračuje intenzivní pěstování zemědělských plodin. Současní zemědělci sice už používají mnohem šetrnější techniku k půdě a mnohem menší dávky hnojiv, ale scelená pole jsou stálou hrozbou eroze a splavování svrchních vrstev půdy. Pro MAS je charakteristické roztříštěné vlastnictví zemědělské půdy, které má negativní vlivy, jak na nefunkčnosti územních systémů ekologické stability, tak na problematickém výkupu pozemků. Efektivní a k přírodě šetrné zemědělství zůstává tak i nadále jednou z priorit této odnepaměti zemědělské oblasti. Významnou částí nezemědělské půdy jsou lesy, které tvoří 73 % území, což vede k dobrému fungování dřevozpracujícího průmyslu.

Specifický cíl IV.2: Podpora organizace potravinového řetězce, včetně zpracování produktů a jejich uvádění na trh

MAS Vodňanská ryba, z. s. je územím s velkým počtem malých pěstitelů a chovatelů (zelinářů, zahradníků, chovatelů koz a jiného drobného zvířectva), kteří své produkty pravidelně nabízejí buď přímým prodejem v obchodech (většinou menších, neboť do systému prodeje velkých supermarketů nejsou schopni se zapojit), anebo na místních trzích. Tradiční místní trhy a farmářské trhy se dostaly do povědomí obyvatel a jsou hojně využívány, méně pak pro prodej tzv. „ze dvora“. Prodejcům často jim chybí marketing a propagace jejich výrobků. Zkracování potravinových řetězců je výhodné pro všechny strany, pro odběratele i dodavatele.

SILNÉ STRÁNKY	PŘÍLEŽITOSTI
▪ velká rozloha orné půdy ▪ velká rozloha lesů	▪ možnost získání finančních prostředků na obnovu polních

▪ bohatá síť lesních cest ▪ postupný rozvoj efektivního a k přírodě citlivého zemědělství ▪ vzrůstající počet mladých a začínajících zemědělců ▪ velký počet prvovýrobců ▪ zastoupení dřevozpracujícího průmyslu ▪ dobře fungující lesní školky ▪ dlouholetá tradice místních trhů ▪ postupné zavádění farmářských trhů	cest a spojnic mezi obcemi ▪ výsadba nových sadů a lesů ▪ ekologická výchova obyvatel ▪ další rozvoj malých firem na zpracování dřeva ▪ navázání spolupráce mezi zemědělskými podnikateli za účelem dosažení společného cíle ▪ postupné zkracování dodavatelských řetězců ▪ rozšiřování prodeje ze dvora ▪ rozvoj spolupráce mezi zemědělci a potravináři ▪ zvyšování kvality zemědělských a potravinářských produktů ▪ získávání značek kvality zemědělských a potravinářských produktů ▪ modernizace technologií a strojového parku zemědělských podniků, podniků vyrábějících potravinářské zboží a podniků zpracovávajících zemědělské produkty na ostatní zboží či suroviny ▪ modernizace technologií a strojového parku v oblasti těžby dřeva a obnovy lesa po těžbě ▪ zavádění technologií zabraňujících poškozování půdy, erozi a splavování ornice ▪ podpora ekologického zemědělství ▪ vybudování nových krajinotvorných prvků ▪ opatření na zvýšení retenční schopnosti krajiny ▪ spolupráce a výměna zkušeností na národní a mezinárodní úrovni ▪ spolupráce všech zájmových skupin participujících na SCLLD
SLABÉ STRÁNKY	**OHROŽENÍ**
▪ více velkých zemědělských podniků družstevního charakteru nežli malých rodinných farem ▪ špatný stav lesních cest ▪ zastaralá technologie na zpracování lesnických produktů ▪ nízké vybavení lesů	▪ trvalé poškození půdy, eroze a odplavování ornice ▪ nekontrolované kácení lesů ▪ pokračující zástavba a úbytek orné půdy ▪ nedostatek financí na revitalizace vodních toků a ploch

návštěvnickou infrastrukturou ▪ nízká propagace farmářských trhů	▪ nezájem obyvatel o ochranu krajiny ▪ změna legislativy pro malé výrobce a pěstitele (EET) ▪ přírodní katastrofy (sucho, povodně, záplavy, mrazy) ▪ nepříznivé klimatické podmínky ▪ nákazy zvířat nebo rostlin (např. ptačí chřipka, mor včelího plodu aj.) ▪ nízké výkupní ceny zemědělských produktů ▪ dovozy zemědělských a potravinářských produktů z okolních států za dumpingové ceny ▪ změny v dotačních politikách ▪ cenový diktát odběratelů ▪ nedostatek pracovních sil ▪ snaha obyvatel žijících v blízkosti zapáchajících provozů (např. stáje hospodářských zvířat, jatka) o omezení nebo ukončení činnosti ▪ neochota nebo odmítání vzájemné spolupráce mezi zájmovými skupinami participujícími na SCLLD

Strategický cíl PO IV

Venkov jako místo produkce a spotřeby

Specifické cíle pro PO IV

IV.1 Zvýšení životaschopnosti zemědělských podniků a konkurenceschopnosti všech druhů zemědělské činnosti a podpora inovativních zemědělských technologií a udržitelného obhospodařování lesů

IV.2 Podpora organizace potravinového řetězce, včetně zpracování produktů a jejich uvádění na trh

IV.3 Projekty spolupráce

Opatření PO IV

IV.1.1 Podpora investic v zemědělských podnicích, podpora investic v lesích

Podopatření

IV.1.1a) Rozvoj efektivního a k přírodě šetrného zemědělství, podpora investic v zemědělských podnicích

IV.1.1b) Podpora nových lesnických technologií šetrných k životnímu prostředí, včetně podpory strojů a zařízení pro školkařskou činnost

IV.1.1c) Podpora zkvalitnění lesní cestní sítě, výstavba a rekonstrukce lesních cest, včetně souvisejících objektů

IV.1.1d) Podpora neproduktivních investic v lesích, posílení rekreační funkce lesa

IV.1.1e) Propojení obcí sítí cest pro pěší a cyklisty (polní cesty)
IV.1.1f) Podpora technického vybavení dřevozpracujících provozoven, výstavba či modernizace malých a středních pilařských provozoven

Opatření PO IV

IV.2.1 Zlepšení konkurenceschopnosti prvovýrobců jejich lepším začleněním do zemědělsko-potravinářského řetězce

Podopatření

IV.2.1a) Podpora investic, které se týkají zpracování/uvádění na trh, anebo vývoje zemědělských a potravinářských produktů
IV.2.1b) Spolupráce zemědělských a potravinářských subjektů
IV.2.1c) Podpora výroby a distribuce místní produkce (prodej „ze dvora“, farmářské trhy, prodejní výstavy, zahradnictví apod.).
IV.2.1d) Rozšiřování značek kvality zemědělských a potravinářských produktů

Opatření PO IV

IV.3.1 Realizace projektů spolupráce

Podopatření

IV.3.1a) Spolupráce mezi územními celky - projekty národní spolupráce mezi MAS v ČR
IV.3.1b) Nadnárodní spolupráce - projekty mezinárodní spolupráce mezi MAS Vodňanská ryba, z. s. a zahraničními MAS

4.2.5 Prioritní osa V - VENKOV A JEHO PŘÍRODNÍ POTENCIÁL

Strategický cíl 5: Zdravé životní prostředí bez ekologických zátěží a povodní se zachovalou přírodou a udržovanou krajinou

Specifický cíl V.1: Zlepšování kvality vody a snižování rizika povodní

Územím MAS Vodňanská ryba, z. s. protéká několik řek (Blanice, Otava, Vltava), do kterých ústí mnoho místních potoků. Řeky a potoky jsou napájeny především dešťovými srážkami a na jaře táním sněhu. Nejvyšší průtok je dosahován především v jarních měsících (březen, duben), nejnižší od srpna do zimních měsíců. Výjimku tvoří prudké a dlouhotrvající deště, které zvedají hladiny toků a dochází často k lokálním záplavám. Na těchto místech se budují, popř. připravují protipovodňová opatření. Na území MAS se nachází velké množství vodních nádrží a celé území je vyhlášené jako rybníkářská oblast. Více jak polovina území MAS je zařazeno jako zranitelná oblast, ohrožovaná povodněmi. Mezi velké hrozby a rizika v území lze zařadit velkoplošné monokulturní hospodaření na zemědělských pozemcích, které způsobuje problémy jako je eroze půdy, úbytek živin, vyčerpanost půdy a špatná retence dešťové vody (lokální povodně). S tímto problémem jsou i spojena pomalá řešení protipovodňových opatření, z důvodu nedostatku finančních prostředků (úbytek dotačních titulů pro protipovodňová opatření). Dlouhodobě se zlepšuje jakost povrchových vod vlivem výstavby čistíren odpadních vod, avšak hrozí zarůstání sinicemi. Stabilizuje se kvalita podzemních vod. Dlouhodobý srážkový deficit a tím způsobená nízká hladina podzemních vod je neřešitelným

problémem celorepublikového významu. Problémy se snižující se hladinou podzemních vod je z části možné eliminovat tím, že budeme s vodou z podzemních zdrojů šetrně hospodařit.

Specifický cíl V.2: Odpady a materiálové toky, ekologické zátěže a rizika

Otázkou do budoucna je řešení odpadů. Na jedné straně se výrazně zlepšuje ochota lidí třídit odpady a rozumně s nimi nakládat, na straně druhé je nejasná perspektiva, jak s odpady hospodařit dál. Plánované změny legislativy o nakládání s odpady, které by měly přinést změny v likvidaci odpadů ve smyslu preferování jejich splování oproti ukládání na skládky, budou nutit obce měnit zavedený a dlouhodobě vytvořený systém likvidace odpadů (velkokapacitní skládky na komunální odpad). Tyto změny by měly perspektivně posílit podíl recyklace a kompostování.

V území MAS se také nachází řízená skládka a zařízení na odstraňování nebezpečného odpadu. Tyto provozy jsou monitorovány a zabezpečeny proti úniku nebezpečných látek do prostředí, tudíž nemají přímý vliv na zhoršení hygieny životního prostředí. Jedná se spíše o ekologickou zátěž z dlouhodobého pohledu.

Specifický cíl V.3: Ochrana a péče a přírodu a krajinu

Na území MAS se nenachází žádné významné přírodní a krajinné prvky, jedná se o předhůří Šumavského národního parku. Tato lokalita je protkána územním systémem ekologické stability a to většinou lokálního nebo regionálního významu. Příroda a krajina je z velké části ovlivněna zemědělskou výrobou, lesním hospodářstvím a rozvojem osídlení. Města i obce se dlouhodobě snaží zlepšovat životní prostředí pravidelnou výsadbou zeleně a úpravou veřejných prostranství. Obce mají zpracovány generely zeleně a pasporty zeleně. Tato oblast je však řešitelná pouze v dlouhém časovém horizontu.

Specifický cíl V.4: Čistá, bezpečná a úsporná energetika

Tento specifický cíl vychází z potřeby optimalizovat a zefektivňovat nakládání s energetickými zdroji a tím pozitivně ovlivňovat ekonomickou stabilitu území a současně i stav životního prostředí. Specifickým cílem je snižování energetické náročnosti budov ve spojení s náhradou lokálních znečišťujících zdrojů tepla za ekologicky šetrnější. Dílčím cílem je pak vyšší využívání obnovitelných zdrojů energie, avšak s ohledem na negativní důsledky staveb, které k výrobě této energie slouží.

SILNÉ STRÁNKY	PŘÍLEŽITOSTI
▪ velké zastoupení vodních ploch v území ▪ zachovalý ráz krajiny ▪ pokles emisí z výroby a současně imisí ▪ v území se nenacházejí žádné velké zdroje znečištění ▪ zlepšení kvality emisí – v území se nenachází žádná oblast se zhoršenou kvalitou ovzduší	▪ zvýšení retenční schopnosti krajiny v důsledku šetrného obhospodařování zemědělské půdy ▪ výrazné zpomalení odtoku povrchových vod ▪ možnost usměrnění popř. řízení rozlivů v krajině při povodních ▪ obnova zaniklých vodních ploch ▪ zvýhodnění obyvatel, kteří separují odpad ▪ obnovování mezí a remízků

	▪ výsadba zpevňujících dřevin ▪ budování sběrných dvorů a sběrných míst s kontejnery kde budou mít občané odložit nebezpečný odpad a separované složky odpadu ▪ využívání různých forem obnovitelných zdrojů energie ▪ environmentální výchova na školách
SLABÉ STRÁNKY	**OHROŽENÍ**
▪ nízká retenční kapacita vodních toků a ploch způsobená ▪ snížení retenční schopnosti krajiny v důsledku nevhodných meliorací a velkého zornění zemědělských ploch ▪ upravená koryta vodních toků ▪ nevhodná regulace ▪ nevhodně umístěná zástavba v záplavovém území ▪ půdní eroze v důsledku silných dešťů ▪ znečištění podzemních a povrchových vod vlivem monokulturní zemědělské výroby ▪ nedostatek významných přírodních a krajinných prvků ▪ nepříznivý výskyt radonového rizika na velké části území (střední riziko)	▪ povodně vznikající nedostatečným recipientem toků v důsledku zanesení jejich profilů ▪ pomalá řešení protipovodňových opatření ▪ znečišťování vod intenzivním ošetřováním plodin pesticidy ▪ dlouhodobý srážkový deficit ▪ kolísavá hladina podzemních vod ▪ vznik černých skládek ▪ ekologické katastrofy ▪ neochota obyvatel zapojit se do systému separovaného sběru odpadů ▪ nedostatek finančních prostředků na podporu aktivit souvisejících s ochranou životního prostředí

Strategický cíl PO V

Zdravé životní prostředí bez ekologický zátěží a povodní se zachovalou přírodou a udržovanou krajinou

Specifické cíle pro PO V
V.1 Zlepšování kvality vody a snižování rizika povodní
V.2 Odpady a materiálové toky, ekologické zátěže a rizika
V.3 Ochrana a péče o přírodu a krajinu
V.4 Čistá, bezpečná a úsporná energetika

Opatření PO V:

V.1.1 Podpořit preventivní protipovodňová opatření

Podopatření

V.1.1a) Podpořit výstavbu protipovodňových opatření v obcích budováním, rozšířením a zkvalitněním varovných, hlásných, předpovědních a výstražných systémů na lokální úrovni

V.1.1b) Podpora přípravných prací před vlastní realizací protipovodňových opatření
V.1.1c) Digitalizace povodňových plánů
V.1.1d) Výstavba a rekonstrukce ČOV
V.1.1e) Výstavba a rekonstrukce vodovodů a kanalizací
V.1.1f) Výstavba nových zdrojů vody
V.1.1g) Opatření ke snížení obsahů nežádoucích látek v pitné vodě (radon, uran, olovo, pesticidy, organické látky atd.
V.1.1h) Revitalizace vodních toků, rybníků a jejich okolí

Opatření PO V

V.2.1 Snížit množství odpadů, odstranit ekologické zátěže

Podopatření

V.2.1a) Podpora odděleného sběru odpadů
V.2.1b) Budování systémů na podporu odděleně sbíraných a následně využívaných specifických druhů odpadů
V.2.1c) Výstavba a modernizace zařízení pro materiálové využití odpadů (např. kompostárny)
V.2.1d) Výstavba a modernizace zařízení pro sběr, třídění a úpravu odpadů (systémy pro sběr, svoz a separaci odpadů, bioodpadů, sběrné dvory a sklady komunálního odpadu, nadzemní a podzemní kontejnery včetně související infrastruktury)
V.2.1e) Pořizování prostředků pro údržbu veřejných prostranství
V.2.1f) Odstranění nepovolených skládek a rekultivace skládek v majetku obcí vzniklých před r. 1991

Opatření PO V

V.3.1 Péče o přírodu a krajinu

Podopatření

V.3.1a) Zvýšit podíl zeleně a zlepšit její struktury

Opatření PO V

V.4.1 Zlepšit životní prostředí v obcích

Podopatření

V.4.1a) Nahrazování lokálních znečišťujících zdrojů tepla za ekologicky šetrnější
V.4.1b) Snižování energetické náročnosti budov
V.4.1c) Vyšší využívání obnovitelných zdrojů energie

4.2.6 Prioritní osa VI - VENKOV JAKO MÍSTO ODPOČINKU

Strategický cíl 6: Rozvoj tradičního turistického regionu

Specifický cíl VI.1: Rozvoj činností a aktivit cestovního ruchu

Cestovní ruch je významným nástrojem pro stabilizaci ekonomiky území. Region MAS Vodňanská ryba je díky svému přírodnímu a historickému bohatství vhodnou

destinací pro rozvoj šetrného cestovního ruchu. Cestovní ruch je cílen na krátkodobé oddechové aktivity obyvatel, sportovní a společenské vyžití, rozvoj pěší, cyklo a hipoturistiky a agroturistiky.

SILNÉ STRÁNKY	**PŘÍLEŽITOSTI**
▪ velké množství turistických cílů ▪ velké množství historických památek ▪ možnosti využití zážitkové turistiky (hipoturistika, vodní turistika, rybolov)	▪ vznik nových ubytovacích kapacit ▪ vznik nových (soukromých) infocenter ▪ propagace a zatraktivnění kulturních památek a přírodních zajímavostí ▪ budování nových atraktivit k přilákání nových návštěvníků a udržení stávajících ▪ propagace regionu mimo jeho území
SLABÉ STRÁNKY	**OHROŽENÍ**
▪ malý počet ubytovacích kapacit ▪ krátkodobost pobytu návštěvníků ▪ malý počet informačních center ▪ nedostatečné kapacity navazujících služeb (stravování, opravny kol) ▪ nedostatek finančních prostředků na rozvoj turismu v obcích ▪ nedostatečná propagace regionu	▪ omezení přílivu turistů a návštěvníků do regionu ▪ chátrání památek ▪ špatná informovanost o regionu MAS ▪ nevyužití potenciálu území ▪ nedostatečná jazyková gramotnost

Strategický cíl PO VI

Rozvoj tradičního turistického regionu

Specifické cíle pro PO VI

VI.1 Rozvoj činností a aktivit cestovního ruchu

Opatření PO VI

VI.1.1 Zvýšit atraktivitu území MAS Vodňanská ryba

Podopatření

VI.1.1a) Podpora publikační a propagační činnosti včetně prezentací regionu na regionálních, národních i mezinárodních akcích (veletrhy, výstavy, semináře) včetně překladů a tlumočení
VI.1.1b) Tvorba a propagace turistických produktů a integrované nabídky služeb cestovního ruchu
VI.1.1c) Podpora rozvoje destinačního managementu Prácheňsko-Pošumaví
VI.1.1d) Vytváření komunikačních a marketingových strategií a koncepcí a posilování regionálních značek původu a kvality
VI.1.1e) Spolupráce a prezentace informačních center na regionální, národní a mezinárodní úrovni
VI.1.1f) Budování a údržba návštěvnické infrastruktury v lesích

VI.1.1g) Výstavba, rekonstrukce, modernizace a vybavení ubytovacích a stravovacích zařízení (včetně tábořišť a kempů)
VI.1.1h) Budování, obnova a vybavení dalších zařízení, poskytujících služby v cestovním ruchu (rekreační sportoviště, půjčovny, úschovny apod.)
VI.1.1i) Usměrňování návštěvnosti území, budování, obnova a rekonstrukce turistických tras a stezek (pěší, naučné, cyklistické, hipoturistické, …) včetně odpočívadel a parkovišť a další způsoby značení v terénu, které usnadní orientaci návštěvníků (např. turistické, informační tabule aj.), výstavba herních, naučných a dalších volnočasových prvků a to i lesích
VI.1.1j) Využití místních atraktivit pro venkovský cestovní ruch a budování doprovodné infrastruktury (parkoviště, přístupové cesty apod.)
VI.1.1k) Vznik nových turistických atraktivit (rozhledny, inovativní produkty apod.) a zážitkových balíčků včetně agroturistiky
VI.1.1l) Výstavba a rekonstrukce plováren, koupališť, bazénů atd.
VI.1.1m) Podpora provozování vodních sportů a vodní turistiky

4.3 PROVÁZANOST PRIOROTNÍCH OBLASTÍ

Naplňovaná oblast	**Související oblasti**	
PO I: Udržitelný rozvoj na venkově	**Synergie**	**Zohlednění podmínek, rizika**
	PO II: Venkov a jeho lidé	
	Zlepšení dostupnosti škol, zdravotních a sociálních služeb, dostupnost pracovních míst, možnost zaměstnávání při výstavbě a rekonstrukcích, vznik a rozšiřování sociálních podniků, zlepšení cyklodopravy jako možnosti dopravy do zaměstnání, do škol, za službami	Soulad s územním plánem obce, naléhavost výstavby nebo rekonstrukcí infrastruktury, potřebnost zařízení, kapacita služeb, spolupráce s ÚP, vytipování vhodných osob
	PO III: Venkov jako kulturní a společenský prostor	
	Zlepšení dostupnosti památek, kulturních objektů, zvýšení kvality občanské vybavenosti (např. dobré osvětlení, chodníky) přispívá k ochotě zúčastňovat se akcí	Soulad s územním plánem a strategickým plánem obce, atraktivita památek a způsob využívání, potřebnost výstavby, znalost potřeb NNO
	PO IV: Venkov jako místo produkce a spotřeby	
	Kvalitní technická infrastruktura podporuje zájem o zemědělské i nezemědělské podnikání,	Soulad s územním plánem obce, zájem prvovýrobců o alternativní způsoby prodeje

	usnadní distribuci produktů, vede ke spolupráci mezi účastníky krátkých potravinových řetězců	
	PO V: Venkov jako přírodní potenciál	
	Dokončení kanalizační sítě a ČOV je podmínkou zlepšení kvality vod	Soulad s územním plánem obce, dodržení podmínek dotčených osob (ŽP), soulad se strategií ochrany krajiny
	PO VI: Venkov jako místo odpočinku	
	Dobrá technická infrastruktura v obcích je předpokladem pro rozvoj infrastruktury cestovního ruchu (odpočívadla, parkoviště)	Soulad s územním plánem obce a strategickým plánem obce, kraje např. generel cyklostezek, možnost spolupráce DSO
PO II: Venkov a jeho lidé	**PO III: Venkov jako kulturní a společenský prostor**	
	Zkvalitnění služeb a dostupností škol povede k zastavení vylidňování obcí, rozvine se kulturní a společenský život v obcích	Soulad se strategickým plánem obce, soulad s místním akčním plánem vzdělávání, podpora spolkového života prostřednictvím NNO
	PO IV: Venkov jako místo produkce	
	Rozvoj MSP povede ke vzniku nových pracovních míst, vytvářením dalších prodejních míst se rozšíří služby, zkracováním potravinových řetězců povede ke zvyšování kvality výrobků a podpoře českých pěstitelů a chovatelů	Soulad se strategickým plánem obce, snížení nezaměstnanosti, zlepšení podmínek pro život na venkově
	PO V: Venkov jako přírodní potenciál	
	Zkvalitnění služeb (častější svozy TKO) povede ke zvýšení třídění odpadu tím ke zlepšení ŽP	Soulad s plánem odpadového hospodářství obce, snižování cen svozu komunálního odpadu
	PO VI: Venkov jako místo odpočinku	

	Kvalitní občanská vybavenost povede k přílivu turistů a návštěvníků do regionu	Dostupnost sídel, kvalitní cyklotrasy a cyklostezky, dostatek ubytovacích a stravovacích kapacit, vzájemná propojenost obcí polními a lesními cestami
PO III: Venkov jako kulturní a společenský prostor	**PO II: Venkov a jeho lidé**	
	Aktivity „živého venkova“ povedou k sociálnímu začleňování	Bohatý kulturní a společenský život v obcích, fungující NNO, udržování tradic, výstavba nových rodinných domů, příliv mladých ne venkov
	PO V: Venkov jako přírodní potenciál	
	Využívání prázdných hospodářských a průmyslových objektů zlepší vzhled obcí a jejich využití může být zaměřeno např. na využívání odpadů (kompostárny)	Zájem podnikatelů o využívání nevyužívaných objektů
	PO VI: Venkov jako místo odpočinku	
	Kulturní dědictví regionu, restaurované památky zvýší návštěvnost, stejně jako různé kulturní akce a tradice přilákají turisty a návštěvníky	Přírodní a kulturní bohatství, podmínky pro rozvoj agroturistiky, kvalitní infocentra, dobré podmínky pro cykloturistiku a hipoturistiky
PO IV: Venkov jako místo produkce a spotřeby	**PO II: Venkov a jeho lidé**	
	Vznik nový pracovních míst, vznik zemědělských sociálních podniků, zlepšení služeb občanské vybavenosti podpoří rozvoj území	Vysoká míra nezaměstnanosti především na Vodňansku = spolupráce s ÚP, vysoká výměra orné půdy, rozvoj zemědělského i nezemědělského podnikání
	PO III: Venkov jako a společenský kulturní prostor	
	Různých kulturních akcí lze využít k propagaci činnosti zemědělců (zemědělské výstavy), pěstitelé se mohou účastnit jako prodejci (farmářské trhy s kulturním programem)	Velká tradice zemědělských oslav na venkově (dožínky, konopická), tradice farmářských trhů v některých obcích už od středověku, zájem prvovýrobců o akce
	PO V: Venkov jako přírodní potenciál	

	Ekologické a šetrné hospodaření na polích i v lesích zlepší ŽP, dobrý plán hospodaření předejde povodním, povede ke snížení nežádoucích látek v pitné vodě	Obce mají zpracovány povodňové plány (nutná jejich digitalizace), dohoda se zemědělci o plánování osevu tak, aby obce nebyly zaplavovány z polí
	PO VI: Venkov jako místo odpočinku	
	Farmářské trhy, zemědělské výstavy, kvalitní místní výrobky přivedou do regionu mnoho návštěvníků a turistů	MAS je tradičním turistickým regionem, jeho rozvojem dojde k vyšší zaměstnanosti se službách cestovního ruchu a službách navazujících, pravidelná organizace trhů podpoří návštěvnost regionu
PO V: Venkov jako přírodní potenciál	**PO II: Venkov a jeho lidé**	
	Rozšíření zařízení pro třídění odpadu zvýší kvalitu služeb (možnost třídit více druhů odpadů) Ekologická výchova povede dětí i dospělé k péči o přírodu a krajinu, k třídění odpadu, neplýtvání vodou aj.	Plány odpadového hospodářství obcí, školní vzdělávací programy škol, pravidelná spolupráce s Fakultou rybářství a ochrany vod ve Vodňanech a s Apicentrem vzdělávání V. Jakše v Protivíně
	PO IV: Venkov jako místo produkce a spotřeby	
	Šetrné využívání přírodních zdrojů podpoří zemědělské a lesnické subjekty v konkurenceschopnosti	Bohatý přírodní potenciál, životní prostředí bez ekologických zátěží, vzdělávání zemědělských a lesnických subjektů
	PO VI: Venkov jako místo odpočinku	
	Kvalitní přírodní potenciál je jednou z podmínek rozvoje cestovního ruchu ve venkovských oblastech	Veliká nabídka možností turistiky a cestovního ruchu pro všechny generace (řeky, lesy, rybníky)
PO VI: Venkov jako místo odpočinku	**PO II: Venkov a jeho lidé**	
	Vznik pracovních míst v cestovním ruchu, zkvalitnění služeb cestovního ruchu	Spolupráce se subjekty zabývajícími se cestovním ruchem (Jihočeská centrála cestovního ruchu) a s podnikateli (ubytování,

		stravování)
	PO III: Venkov jako kulturní a společenský prostor	
	Turisté a návštěvníci přinášejí do regionu finanční prostředky (poplatek z ubytovací kapacity, lázeňský poplatek), které mohou být obcemi použity na rekonstrukce památek. Turistický ruch podpoří místní podnikatele, podpoří různé organizace (muzea a galerie) a spolky (výběr vstupného při kulturních akcích).	Vznik turistické destinace Práchňsko-Pošumaví podpoří příliv turistů a návštěvníků do regionu
	PO IV: Venkov jako místo spotřeby a produkce	
	Využívání lesů k turistickým aktivitám, podpora místní produkce při turistice či návštěvách regionů – prodej ze dvora, farmářské trhy, prodejní výstavy aj.	Spolupráce s majiteli lesů, využívání rekreační funkce lesů, dobře obhospodařované lesy, spolupráce obcí při pořádání farmářských trhů, různých zemědělských oslav a výstav tak, aby se např. termínově nepřekrývaly

4.4 Vazba na strategické dokumenty

Činnost a záměry MAS Vodňanská ryba, z. s. nejsou v rozporu s územními plány ani dalšími územně-plánovacími dokumenty obcí, měst a vyššími strategickými dokumenty. Klíčový význam pro další rozvoj území MAS má především Strategie regionálního rozvoje 2014-2020 a několik dalších strategických dokumentů, jejichž vazby na prioritní oblasti a cíle ISÚ jsou popsány níže.

4.4.1 Strategie regionálního rozvoje 2014-2020

http://www.mmr.cz/getmedia/08e2e8d8-4c18-4e15-a7e2-0fa481336016/SRR-2014-2020.pdf

V typologii regionů (str. 56-60) je území MAS Vodňanská ryba zařazeno převážně mezi tzv. stabilizovaná území. V metodice zařazení regionů hraje zásadní roli podíl nezaměstnaných osob (55 % celkové váhy koeficientu). Nezaměstnanost je v tomto koeficientu silně nadhodnocena, naopak nejsou zahrnuty parametry infrastruktury, věková struktura obcí apod., které jsou v obcích jižních Čech značně nepříznivé. Výskyt sociálně vyloučené lokality, která je dalším z důležitých parametrů definujících kvalitu regionu, potvrzuje obrázek 24 na str. 62.

Přehled návazností mezi Strategií regionálního rozvoje 2014-2020 a cíli ISÚ

Prioritní oblast a cíl ISÚ MAS Vodňanská ryba	Prioritní oblasti, priority a opatření Strategie regionálního rozvoje 2014-2020
PO I, SC I.1, opatření PO I.1.1, podopatření I.1.1a) Kvalitní místní komunikace PO II, SC II.3, opatření PO II.3.1, podopatření II.3.1c) Kvalitní a bezpečné chodníky	PO 1, priorita 1, opatření 1.4 Rozšíření a zkvalitnění infrastruktury
PO I, SC I.1. opatření PO I.1.1, podopatření I.1.1b) Dostatečné a bezpečné veřejné osvětlení	PO 1, priorita 1, opatření 1.4 Rozšíření a zkvalitnění infrastruktury
PO I, SC I.1, opatření PO I.1.1, podopatření I.1.1 c) Rozšiřování sítě umožňující vytápění plynem	PO 1, priorita 1, opatření 1.4 Rozšíření a zkvalitnění infrastruktury
PO II, SC II.2 Řešení nezaměstnanosti a sociálně vyloučených lokalit	PO 2, průřezové opatření Podpora integrace sociálně vyloučených a sociálním vyloučením ohrožených skupin obyvatelstva
PO II, SC II.4 Občanská vybavenost a služby v obcích,	PO 2, P3, opatření 3.1 Zvýšení kvality a vybavenosti veřejnými službami
PO V, SC V.1, opatření PO V.1.1, podopatření V.1.1d),Kvalitní čištění odpadních vod, PO V, SC V.1, opatření PO V.1.1, podopatření V.1.1e) a V.1.1f) Zajištění kvalitní pitné vody pro obyvatelstvo PO I, SC I.1. opatření PO I.1.1, podopatření I.1.1b) Dostatečné a bezpečné veřejné osvětlení	PO 2, P3, opatření 3.1 Zvýšení kvality a vybavenosti veřejnými službami
PO III, SC III.2, opatření PO III.2.1, podopatření III.2.1a), III.2.1b), III.2.1c), III.2.1d) – partnerství s neziskovým sektorem, financování NO a zajištění technických podmínek pro jejich činnost	PO 2, P3, opatření 3.2. Rozvoj a zlepšování podmínek pro volnočasové aktivity obyvatel a pro využití kulturního potenciálu
PO II, SC II.4, opatření PO II.4.1, podopatření II.4.1a), II.4.1b) a II.4.1c) Občanská vybavenost obcí,	PO 2, P4, opatření 4.1 Zajištění odpovídající kapacity infrastruktury veřejných služeb
PO II, SC II.5, opatření PO II.5.1, podopatření II.5.1a), II.5.1b), II.5.1c), II.5.1d), II.5.1e), II.5.1f) a II.5.1g) Kvalitní a dostupná infrastruktura pro vzdělávání	PO 2, P4, opatření 4.1 Zajištění odpovídající kapacity infrastruktury veřejných služeb

PO III, SC III.1, opatření PO III.1.1, podopatření III.1.1a) Využití hospodářských staveb pro nové účely	PO 2, P4, opatření 4.3 Podpora inovací v podnikání
PO I, SC I.2, opatření PO I.2.1, podopatření I.2.1a) Zlepšování kvality bydlení	PO 3, P6, opatření 6.3 Využívání obnovitelných zdrojů energie a podpora úspor energie ve vazbě na místní podmínky
PO I, SC I.1, opatření PO I.1.2, podopatření I.1.2a) zateplení obvodového pláště, stěnových a střešních, stropních a podlahových konstrukcí, výměna a rekonstrukce oken a dveří za účelem snižování spotřeby energie zlepšením tepelných vlastností budov určených k bydlení PO V, SC V.4, opatření PO V.4.1, podopatření V.4.1b) Snižování energetické náročnosti budov POV, SC V.4, opatření PO V.4.1, podopatření V.4.1c) Vyšší využívání obnovitelných zdrojů enrgie	PO 3, P6, opatření 6.3 Využívání obnovitelných zdrojů energie a podpora úspor energie ve vazbě na místní podmínky
PO V, SC V.1 opatření PO V.1.1, podopatření V.1.1e) Výstavba a rekonstrukce vodovodů a kanalizací, PO V, SC V.1, opatření PO V.1.1, podopatření V.1.1f) Výstavba nových zdrojů vody	PO 3, P6, opatření 6.5 Udržitelné užívání vodních zdrojů
PO V, SC V.3, opatření PO V.3, podopatření V.3.1 a) Zvýšení podílu zeleně a zlepšení její struktury	PO 3, P7, opatření 7.1 Zlepšení kvality prostředí v sídlech, ochrana a rozvoj krajinných hodnot
PO V, SC V.1, opatření PO V.1.1, podopatření V.1.1h) Revitalizace vodních toků, rybníků a jejich okolí PO IV, SC IV.1, opatření PO IV.1.1, podopatření IV.1.1a) Rozvoj efektivního a k přírodě šetrného zemědělství,	PO 3, P7, opatření 7.1 Zlepšení kvality prostředí v sídlech, ochrana a rozvoj krajinných hodnot
PO V, SC V.2, opatření PO V.2.1, podopatření V.2.1f) Odstranění nepovolených skládek a rekultivace skládek v majetku obcí vzniklých před r. 1991	PO 3, P7, opatření 7.1 Zlepšení kvality prostředí v sídlech, ochrana a rozvoj krajinných hodnot
PO V, SC V.1, opatření PO V.1.1, podopatření V.1.1c) Podpořit výstavbu protipovodňových opatření v obcích budováním , rozšířením a zkvalitněním varovných, hlásných, předpovědních a výstražných systémů na lokální úrovni	PO 4, P8, opatření 8.3 Informační a komunikační podpora fungování územní veřejné správy

PO III, SC III.2, opatření PO III.2.1, podopatření III.2.1e) Společná koncepce rozvoje regionu MAS	PO 4, P9, opatření 9.1 Posílení strategických a koncepčních nástrojů a přístupů k místnímu a regionálnímu rozvoji
PO III, SC III.2, opatření PO III.2.1, podopatření III.2.1f) Meziobecní spolupráce, informovanost a sdílení zkušeností	PO 4, P9, opatření 9.2 Podpora meziobecní a regionální spolupráce

4.4.2 Strategie podpory využití potenciálu kulturního dědictví 2014+

http://databaze-strategie.cz/cz/mk/strategie/strategie-podpory-vyuziti-potencialu-kulturnihodedictvi- 2014

Opatření 1.4 Nemovité kulturní a technické památky v havarijním stavu

Cíl opatření: Obnovit, zachránit nebo transformovat nejvýznamnější nemovité kulturní a technické památky v havarijním stavu a podpořit další formy jejich využití, např. pro oblast sociálních služeb nebo vzdělávání – vazba prioritní oblast, SC 1 k) Využití hospodářských staveb pro nové účely

Opatření 1.5: Drobné kulturní památky, venkovské kulturní památky a drobné sakrální stavby

Cíl opatření: Zajistit systematickou podporu obnovy drobných venkovských kulturních památek a drobných sakrálních staveb – vazba na prioritní oblast 3, SC 1 a) Revitalizace kulturních památek ve vesnických a městských památkových zónách

Opatření 1.6: Obnova kulturní krajiny

Cíl opatření: Podpořit obnovu tradičních forem sadařství a další historické zeleně a jejich funkcí v krajině v okolí kulturních památek – vazba na prioritní oblast 4, SC 1 a) Rozvoj efektivního a k přírodě šetrného zemědělství a na prioritní oblast 5, SC 3 a) Zvýšení podílu zeleně a její zlepšení struktury

Opatření 1.7: Osvěta a propagace

Cíl opatření: Zvýšit povědomí o kulturním dědictví a zlepšit využití potenciálu kulturního dědictví v oblasti cestovního ruchu – vazba na prioritní oblast 3, SC 2 d) Podpora kulturních a sportovních akcí pro všechny generace, na prioritní oblast 6, SC 1a) až e)

4.4.3 Strategie vzdělávací politiky České republiky do roku 2020

http://www.vzdelavani2020.cz/clanek/12/aktualni-dokumenty.html

Priorita 3.1, část 3.1.1. Zvýšit dostupnost a kvalitu předškolního vzdělávání a rané péče – vazba na prioritní oblast 2, SC 5 a), c) d) Kvalitní vybavení mateřských a základních škol

Priorita 3.1, část 3.1.2. Omezovat vnější diferenciaci v základním vzdělávání a efektivně začleňovat žáky do hlavního vzdělávacího proudu – vazba na prioritní oblast 2, SC 5 b) Zlepšení podmínek pro vzdělávání žáků se SVP a na prioritní oblast 2, SC 2 f) Zlepšení vzdělanosti (s odkazem na řešení nezaměstnanosti a sociálně vyloučených lokalit)

Priorita 3.3, část 3.3.4 Zlepšit komunikaci mezi aktéry ve vzdělávání včetně široké veřejnosti – vazba na prioritní oblast 3, SC 2 f) Partnerství neziskového sektoru,

samospráv a podnikatelů a na prioritní oblast 2, SC 2 f) Zlepšení vzdělanosti (s odkazem na řešení nezaměstnanosti a sociálně vyloučených lokalit)

3.4.4 Národní akční plán ČR pro energii z obnovitelných zdrojů 2010 - 2020

http://databaze-strategie.cz/cz/mpo/strategie/narodni-akcni-plan-cr-pro-energii-z-obnovitelnychzdroju-2010-2020

Vazba na prioritní oblast, SC 1 c) Využívání obnovitelných zdrojů energie.

4.4.5 Státní politika životního prostředí ČR 2012 – 2020

http://www.mzp.cz/cz/statni_politika_zivotniho_prostredi

Cíl 1.2 Prevence a omezování vzniku odpadů a jejich negativního vlivu na životní prostředí, podpora jejich využívání jako náhrady přírodních surovin – vazba na prioritní oblast 5, SC 2 f) Minimalizace výskytu černých skládek a ekologických zátěží

Cíl 2.3.1 Zajištění 13% podílu energie z obnovitelných zdrojů na hrubé konečné spotřebě energie k roku 2020 – vazba na prioritní oblast 1, SC 1 c) Využívání obnovitelných zdrojů energie

Cíl 3.3.1 Zvýšení ekologické stability krajiny – vazba na prioritní oblast 4, SC 1 g) Propojení obcí sítí cest pro pěší a cyklisty, vazba na prioritní oblast 5, SC 3 a) Zvýšení podílu zeleně v obcích a její struktury, vazba na prioritní oblast 5, SC 1 h) Revitalizace vodních toků, rybníků a jejich okolí, prioritní osa 4, SC 1 a) Rozvoj efektivního a k přírodě šetrného zemědělství

Cíl 3.1.3. Omezení a zmírnění dopadů fragmentace krajiny – vazba na prioritní oblast 4, SC 1 g) Propojení obcí sítí cest pro pěší a cyklisty

Z nadregionálních strategií, které jsou pro strategii MAS Vodňanská ryba závazné či se dotýkají jeho kompetencí a záměrů, je třeba dále uvést:

- Evropa 2020
- Územní agenda EU 2020
- Obnovená strategie EU pro udržitelný rozvoj
- Strategický rámec rozvoje veřejné správy ČR pro období 2014 - 2020
- Politika územního rozvoje ČR 2008
- Dopravní politika ČR 2005 - 2013
- Dopravní sektorové strategie – 1. fáze, horizont do roku 2013 (2010)
- Národní strategie bezpečnosti silničního provozu 2011 - 2020
- Koncepce památkové péče v ČR 2011 - 2016
- Aktualizace Státní kulturní politiky na léta 2013 - 2014 s výhledem na roky 2015 - 2020
  - Národní koncepce podpory rodin s dětmi (2008)
  - Koncepce podpory transformace pobytových sociálních služeb 2007 - 2013
  - Priority rozvoje sociálních služeb pro období 2009 - 2012
  - Národní akční plán podporující pozitivní stárnutí 2013 - 2017
  - Národní inovační strategie ČR 2012 - 2020
  - Státní energetická koncepce ČR 2010 - 2030
  - Koncepce podpory malých a středních podnikatelů 2014 - 2020
  - Národní politika výzkumu, vývoje a inovací 2009 - 2015
  - Strategie celoživotního učení ČR 2007 – 2015
  - Koncepce státní politiky pro oblast dětí a mládeže 2007 – 2013

- Dlouhodobý záměr vzdělávání a rozvoje vzdělávání soustavy ČR 2011 - 2015
- Strategie vzdělávání pro udržitelný rozvoj ČR 2008 - 2015
- Strategie prevence rizikových projevů chování u dětí a mládeže 2009 - 2012
- Strategie prevence kriminality 2012 - 2015
- Koncepce požární prevence ČR 2012 - 2016
- Zdraví 21 - Dlouhodobý program zlepšování zdravotního stavu obyvatelstva ČR
- NEHAP ČR - Národní akční plán zdraví a životního prostředí
- Strategie pro růst - české zemědělství a potravinářství v rámci Společné zemědělské politiky EU po roce 2013
- Národní strategický plán rozvoje venkova 2007 - 2013
- Akční plán pro biomasu v ČR 2012 - 2020
- Koncepce řešení problematiky ochrany před povodněmi v ČR s využitím technických a přírodě blízkých opatření (2010)
- Zásady státní lesnické politiky (2012)
- Politika ochrany klimatu ČR 2009 - 2020
- Plán odpadového hospodářství ČR 2003 - 2012
- Strategie ochrany biologické rozmanitosti ČR
- Vládní strategie pro rovnost žen a mužů v České republice na léta 2014 – 2020

4.5 Integrační prvky strategie

V předložené integrované strategii rozvoje území jsou integračními prvky zejména:

i. sama existence společného rozvojového programu
ii. vzájemná spolupráce v rámci místní akční skupiny
iii. vytváření společných projektů přesahujících „vnitřní hranice“
iv. společná reprezentace navenek (spolupráce s jinými MAS, jednání s obcemi s rozšířenou působností, s orgány kraje apod.)
v. společná propagace území

Získané zkušenosti je možné využít k rozvoji celého území. Nesnadnou situaci v územní a tematické integraci může překonávat integrace organizační a personální. Místní partnerství a zastřešující zapsaný spolek jsou platformou ke společnému jednání i vzájemnému poznávání zástupců obcí, neziskového sektoru a podnikatelů a k vytváření dobrých partnerských vztahů nejen mezi sousedy, ale i napříč územím.

Setkávání se starosty v území

Zástupci MAS Vodňanská ryba, z. s. se každoročně několikrát setkávají se starosty ze svého území. Je to příležitost nejen pro vhodné doprovodné semináře (například k evropským dotacím, ke strategii území, k pozemkovým úpravám nebo k problematice odpadů), ale také pro vzájemné poznávání starostů, kteří stojí v čele obcí z různých ORP.

4.6 Inovativní prvky strategie

Jedním z hlavních cílů integrované strategie a přístupu MAS je využít všech dobrých nápadů, které přinášejí něco nového, a uvést je v život. Tedy inovovat.

Co vyžaduje úspěšná inovace?

Prvním předpokladem je nasměrování a vymezení cílů. Stanovit přesně cíl je pochopitelně obtížné, ale je třeba vymezit okruh problémů, které je třeba řešit, vyvolat o nich diskusi a vytvořit podmínky, při kterých se lidem dobře tvoří a při nichž nezapadne žádný dobrý nápad.

Druhým krokem je vytvoření týmu. Tým k řešení nějakého okruhu problémů nemusí být nutně uzavřený ani formalizovaný (pracovní skupina pro určité téma). Týmem může být skupina lidí, kteří spolu bezproblémově komunikují a vzájemně si sdílejí zkušenosti a poznatky. Tým by měl být otevřenou platformou pro názory ostatních a přitahovat další lidi ke spolupráci.

Třetí podmínkou jsou dobré podmínky k práci. Nejde jen o technické vybavení, jde o to, aby členové týmu nebyli vystaveni permanentnímu stresu, neustálým byrokratickým tlakům a požadavkům, aby nebyli nuceni komunikovat s nechápavými úředníky a neunavitelnými kverulanty. Takové podmínky lze zajistit jen do jisté míry, je však potřeba vytvořit kolem týmu nějakou „bariéru“, která míru nepříznivých vlivů bude regulovat na přijatelnou míru.

Čtvrtá podmínka: tým potřebuje mít ve svých řadách někoho, kdo je schopen nápady průběžně sledovat, odfiltrovat citlivě nápady naprosto nerealizovatelné a posouvat dál ty, kde jsou splněny základní podmínky přinejmenším pro podrobnější rozpracování nebo přímo pro otestování. Není nutno vršit papíry a soubory v PC, solidní evidence a dokonce i archivace podnětů je však nezbytná. Nelze vyloučit, že nápad, který před časem zapadl, se v pozměněných vnějších podmínkách může uplatnit.

Pátou podmínkou je to, co se v příručkách označuje jako vlastní inovace, jako to, co odlišuje nápad od inovace. Nestačí mít jenom nápad, je třeba s ním dál pracovat, rozvíjet, testovat a v případě pozitivních výsledků uvádět v život. Složení týmu (a struktura MAS) by měla být vytvořena tak, aby tam byli zastoupeni nejen lidé kreativní (kteří sypou nápady), koncepčně uvažující (vymezující směr inovace) a „byrokraticky zdatní“ (evidující podněty a stav jejich rozpracování), ale také kteří dovedou s nápadem pracovat a upravit jej tak, aby mohl mít praktické využití.

Šestou podmínkou je štěstí. Přeje připraveným, tedy těm, kteří mají nápady v šuplíku (paměti PC) a vědí na kterém místě, přeje dobrému týmu, který je složen tak, aby ani nová šance pro staré nápady nezapadla, a přeje těm, kteří umí být ve správném čase na správném místě. V praxi to znamená být v první řadě.

4.7 Inovativní prvky v činnosti MAS

- Základní inovací je přístup „zdola nahoru“, který omezuje možnost vytváření jednostranných koncepcí a záměrů. Jednostranná rozhodnutí jsou nahrazena spoluprací a partnerstvím.
- Do procesu spolurozhodování o budoucích investicích a akcích jsou tak zapojovány i ty skupiny obyvatel, které se jinak takových rozhodování neúčastní. Vedle samospráv zasahují do rozhodování o strategii a tedy cílech a úkolech pro příští období také neziskové organizace, podnikatelé, církve, různé zájmové skupiny. Úkolem MAS je „animace“, tedy oživení a aktivní zapojení co největšího okruhu obyvatel v území. Nesporným výsledkem předchozích let jsou projekty spolupráce realizované v PRV LEADER 2007 - 2013 i další činnosti místního partnerství.

- Jednotná strategie území zajišťuje kontinuitu rozhodování na úrovni „nad obcemi a mezi nimi“, která je často narušována povolebními výměnami představitelů obcí, jejichž hlavním úkolem je dokázat, že „my to děláme jinak než oni“ nebo „vše, co dělali naši předchůdci, bylo špatně“.
- Místní partnerství navazuje na staré tradice (např. finanční podpora – ušití krojů - Baráčníků v rámci projektu mezinárodní spolupráce Zvyky a tradice na obou stranách hranice, finanční podpora akce Staročeská konopická) a podporuje také nově vzniklé tradice (drakyády, městské slavnosti, akce pro děti a mládež atd.) MAS tak napomáhá k rozvoji menších kulturních a sportovních aktivit v malých obcích.

4.8 Rovné příležitosti a udržitelný rozvoj

„Základním principem demokratické společnosti je úcta k důstojnosti všech osob a k dodržování jejich lidských práv, která vyplývají jak z předpisů vnitrostátních (zejména ústavní zákony), tak z mezinárodních závazků (zejména právně závazné mezinárodní úmluvy a další dokumenty). Rovnost žen a mužů je právě takovým lidským právem a pilířem demokratické společnosti. Je zároveň i principem zajišťujícím ženám a mužům možnost svobodně se rozhodnout o tom, jak budou rozvíjet své schopnosti a jak se budou zapojovat do veřejného i soukromého života. Rovnost žen a mužů je také důležitým faktorem pro zajištění a udržení konsensu a stability napříč společností, a to v rovině sociální i ekonomické“. (Vládní strategie pro rovnost žen a mužů v letech 2014 - 2020, Úřad vlády ČR, 2014)

Místní akční skupina poskytuje své služby všem žadatelům, bez ohledu na pohlaví, vyznání, rasovou příslušnost, věk či vzdělání. Rovnost šancí je garantována ve všech výzvách programů, které MAS administruje.

MAS spolupracuje s Agenturou pro sociální začleňování. Obec (město Protivín) a Agentura ve spolupráci s partnery sestavuje místní strategický plán sociálního začleňování, jehož naplněním na daném území dochází:

- k integraci sociálně vyloučených obyvatel do společnosti,
- k revitalizaci vyloučené lokality, rozvoji sociálních a návazných služeb, které odpovídají potřebám všech obyvatel obce,
- k zajištění rovného přístupu všech občanů ke vzdělávání, bydlení, zdravotní péči, zaměstnání, sociálním službám a bezpečí, prevenci dalšího sociálního vyloučení a s tím spojených sociálně patologických jevů, rozvoji občanské společnosti a podpoře občanského soužití.

Ve spolupráci s Agenturou pro sociální začleňování chce MAS v následujících letech připravovat projekty rozvíjející společenský život a posilující princip rovných příležitostí. Předpokládáme v nich využití evropských fondů, především OPZ a IROP (sociální podniky apod.). Základní princip udržitelného rozvoje je obsažen přímo v metodě LEADER. Rozhodování se přenáší dolů, mezi samotné aktéry místního rozvoje, kteří nejlépe znají místní podmínky a jejichž vlastním zájmem je, aby se jejich vesnice a příroda vyvíjely tak, aby byly přívětivým domovem i pro další generace.

4.9 Měřitelné indikátory výstupu a výsledku

Indikátory v obecné části integrované strategie území plní v podstatě monitorovací funkci. Byly stanoveny tak, aby byla zachována vazba na prioritní oblasti a cíle, byly relativně snadno změřitelné za celé období 2014-2020 a vypovídaly o změně, která

se ve sledované oblasti v území MAS Vodňanská ryba odehrála. Místní akční skupina se na této změně ve většině oblastí podílí jen okrajově, je v roli pozorovatele, jak se v „jeho“ území mění situace. V následujícím přehledu jsou zrekapitulovány prioritní oblastí a cíle integrované strategie území a k nim jsou uvedeny měřitelné indikátory. Většina indikátorů byla vybrána z Národního číselníku indikátorů. Podbarvené jsou indikátory výstupu, ostatní jsou indikátory výsledku.

Prioritní oblast I: Udržitelný život na venkově

Strategický cíl PO 2: Rozvoj území jako stabilizační prvek

Specifický cíl I.4: Rozvoj technické infrastruktury a zvýšení kvality bydlení na venkově

Číslo (NČI)	Parametr	Jednotka	Popis indikátoru	Cílová hodnota
vlastní	Délka nových a rekonstruovaných místních komunikací celkem	km	Počet kilometrů nově vybudovaných a rekonstruovaných místních komunikací v regionu celkem	40 km
vlastní	Délka nově vybudovaných plynových vedení	km	Počet kilometrů nově vybudovaných plynových přípojek celkem	10
32300	Snížení konečné spotřeby energie u podpořených subjektů	GJ/rok	Počet úspor GJ za rok celkem	40
32401	Počet domácností s lépe klasifikovanou spotřebou energie	počet	Počet domácností se sníženou spotřebou energie celkem	4
vlastní	Délka nových a oprava stávajících veřejných osvětlení	km	Počet kilometrů nově vybudovaných a opravených veřejných osvětlení	30

Prioritní oblast II: Venkov a jeho lidé

Strategický cíl PO 2: Stabilizace a rozvoj venkova

Specifický cíl II.1: Podpora malého a středního podnikání
Specifický cíl II.2: Podpora sociálního začleňování, snižování chudoby a podpora hospodářského rozvoje
Specifický cíl II.3: Konkurenceschopný, dostupný a bezpečný region
Specifický cíl II.4: Zkvalitnění služeb, občanské vybavenosti a podmínek života obyvatel regionu
Specifický cíl II.5: Zvýšení kvality a dostupnosti infrastruktury pro vzdělávání a celoživotní učení

Číslo (NČI)	Parament	Jednotka	Popis indikátoru	Cílová hodnota
10212	Počet podpořených již existujících sociálních podniků	podniky	Počet podpořených sociálních podniků, které již na území fungují.	1

10000	Počet podniků pobírajících podporu	podniky	Počet podniků, které obdržely podporu ze strukturálních fondů.	1
10102	Počet podniků pobírajících granty	podniky	Počet podpořených firem, které obdržely podporu ve formě nenávratné přímé finanční pomoci.	1
10300	Soukromé investice odpovídající veřejné podpoře podniků (granty)	EUR	Celkový součet soukromých zdrojů, které byly použity pro realizaci projektu, které odpovídají veřejné podpoře v případě podpory poskytnuté jako grantové.	1 692,36
10400	Zvýšení zaměstnanosti v podporovaných podnicích	FTE	Počet nově vytvořených pracovních míst, přepočtený na plné úvazky.	1
10403	Zvýšení zaměstnanosti v podporovaných podnicích se zaměřením na znevýhodněné skupiny	FTE	Počet nově vytvořených pracovních míst, přepočtený na plné úvazky.	1
10411	Míra nezaměstnanosti osob s nejnižším vzděláním	%	Míra nezaměstnanosti osob s nižším vzděláním podle kategorizace ISCED 0-2.	22
60000	Celkový počet účastníků	osoby	Celkový počet osob, které získaly jakoukoliv formu podpory.	257
62700	Účastníci zaměstnaní po ukončení své účasti, včetně OSVČ	osoby	Původně nezaměstnaní nebo neaktivní účastníci intervence z ESF, které jsou po ukončení účasti v projektu zaměstnaní nebo OSVČ.	2
62600	Účastníci, kteří získali kvalifikaci po ukončení své účastni	osoby	Účastníci, kteří získali potvrzení o kvalifikaci v rámci účasti na ESF projektu.	14
62800	Znevýhodnění účastníci, kteří po ukončení své účasti hledají zaměstnání, jsou v procesu vzdělávání/odborné přípravy, rozšiřují si kvalifikaci nebo jsou zaměstnaní, a to i OSVČ	osoby	Účastníci, kteří jsou při vstupu do projektu identifikováni jako znevýhodnění účastníci a zároveň po ukončení účasti v projektu jsou vykazováni alespoň v jednom z indikátorů C/ESF/24, C/ESF/25, C/ESF/26 a C/ESF/27.	63
62900	Účastníci zaměstnaní 6 měsíců po ukončení své účasti, včetně OSVČ	osoby	Původně nezaměstnaní nebo neaktivní účastníci intervence z ESF, které jsou 6 měsíců po ukončení své účasti v projektu	2
63100	Účastníci ve věku nad 54 let zaměstnaní 6 měsíců po ukončení své účasti, včetně OSVČ	osoby	Nad 54 let - definováno stejně jako indikátor C/ESF/7 "účastníci ve věku nad 54 let". „Zaměstnaní do 6 měsíců po ukončení své účasti, včetně OSVČ" je definováno dle indikátoru C/ESF/29 „účastníci zaměstnaní do 6 měsíců po ukončení své účasti, včetně OSVČ".	1
63200	Nezaměstnaní účastníci, kteří po ukončení své	osoby	"Nezaměstnaní účastníci" jsou definováni dle	3

	účasti dostanou nabídku zaměstnání, dalšího vzdělávání, učňovské nebo odborné přípravy po ukončení své účasti		společného indikátoru C/ESF/1 "Nezaměstnaní účastníci, včetně dlouhodobě nezaměstnaných" Nabídka je definována jako dobrovolná, ale podmíněná nabídka dohody mezi navrhovatelem (např. zaměstnavatel, organizace pro výcvik) a účastníkem. Poté, co účastník přijme se stává dohoda právně závaznou pro obě strany "Zaměstnání" je definován dle společného indikátoru C/ESF/27 v Annex I „Zaměstnaní účastníci, včetně OSVČ, po ukončení své účasti" "Další vzdělávání" znamená zápis do formálního vzdělávacího nebo učňovského programu vedoucímu k uznávané odborné kvalifikaci. Odborná příprava zahrnuje i stáže, které jsou chápány jako omezená doba odborné praxe strávená v podnicích, veřejných subjektech nebo neziskových institucích, s cílem získat praktické pracovní zkušenosti před nástupem do pravidelného zaměstnání. Většinou trvají týdny až měsíce, a obvykle nejsou považovány za pracovní smlouvy, protože jejich hlavním cílem je poskytnout odborné zkušenosti, a není zajistit placené pracovní příležitosti. Je pět hlavních druhů stáží, které se navzájem překrývají: 1) Stáže, jež jsou volitelnou nebo povinnou součástí školních osnov (tj. stáží během vzdělávání); 2) stáže, které jsou součástí povinné profesní přípravy (např. právo, medicína, výuka, architektura, účetnictví, atd.).; 3) Stáže jako součást aktivní politiky trhu práce; 4) Stáže dohodnuté mezi koncipientem a hostitelskou organizací (obchodní, neziskovou, nebo vládní) bez zapojení třetí strany, obvykle	

			prováděné po dokončení studií a/nebo jakou součást hledání zaměstnání. 5). Nadnárodní stáže, které mohou zahrnovat typy 1, 2 a 4. “Po ukončení své účasti” znamená do čtyř týdnů od data ukončení účasti na projektu.	
55102	Počet podpořených komunitních center	zařízení	Komunitním centrem se rozumí veřejně přístupné zařízení, které vzniklo za účelem uskutečňování aktivit komunitní sociální práce.	2
67315	Bývalí účastníci projektů v oblasti sociálních služeb, u nichž služba naplnila svůj účel	osoby	Počet účastníků, jež mají uzavřenou smlouvu o poskytování sociálních služeb, individuální plán a jeho kladné vyhodnocení o kvalitativní změně v životě.	6
67310	Bývalí účastníci projektů, u nichž intervence formou sociální práce naplnila svůj účel	osoby	Počet účastníků, kterým jsou poskytovány intervence sociální práce, mají uzavřen individuální plán a jeho kladné vyhodnocení svědčí o kvalitativní změně v životě.	6
75001	Počet realizací vedoucích ke zvýšení bezpečnosti v dopravě	realizace	Počet realizací (akcí) investičního charakteru, jejichž realizace povede ke zvýšení parametrů bezpečnosti	2
76200	Délka rekonstruovaných cyklostezek a cyklotras	km	Počet kilometrů rekonstruovaných nebo jinak stavebně upravovaných cyklostezek a cyklotras	3
76401	Počet parkovacích míst pro jízdní kola	parkovací místa	Jedná se o zařízení určená k parkování (krátkodobému, střednědobému a dlouhodobému)	2
75201	Počet nových nebo rekonstruovaných přestupních terminálů ve veřejné dopravě	terminály	Počet nových nebo zrekonstruovaných přestupních terminálů veřejné hromadné dopravy.	1
74001	Počet vytvořených parkovacích míst	Parkovací místa	Počet nových nebo technicky zhodnocených parkovacích míst v rámci projektů zaměřených na vytváření nových nebo technicky zhodnocených parkovacích domů a parkovišť všech typů. Veřejné parkoviště je stavebně a provozně vymezená plocha místní nebo účelové komunikace anebo samostatná místní nebo účelová komunikace určená ke stání silničního motorového vozidla.	10

75120	Podíl veřejné osobní dopravy na celkových výkonech v osobní dopravě	%	Podíl veřejné osobní dopravy vyjádřené jako součet „silniční a železniční dopravy“ měřené v osobokilometrech - na – celkových výkonech v osobní dopravě měřené v osobokilometrech.	35
76310	Podíl cyklistiky na přepravních výkonech	%	Podíl přepravních výkonů cyklistiky měřených v osobokilometrech - na - celkových dopravních výkonech osobní dopravy měřených v osobokilometrech.	10
50000	Počet podpořených vzdělávacích zařízení	zařízení	Počet podpořených vzdělávacích zařízení, které vycházejí ze zákona č. 561/2004 Sb.,	5
50001	Kapacita podporovaných zařízení péče o děti nebo vzdělávacích zařízení	osoby	Počet uživatelů, kteří mohou využít nově vybudovaná nebo inovovaná dětská nebo vzdělávací zařízení	305
50030	Podíl osob předčasně opouštějících vzdělávací systém	%	Zachování podílu osob opouštějících vzdělávací systém - oproti - všem osobám z věkové skupiny 18 - 24 let vyjádřený v %.	5
50020	Podíl tříletých dětí umístěných v předškolním zařízení	%	Počet tříletých dětí umístěných v předškolním zařízení v daném školním roce - oproti - počtu tříletých dětí v populaci v %	90,5
50105	Počet zaměstnanců, kteří podporují flexibilní formy práce	podniky	Zaměstnavatelé nabízející alespoň jednu z těchto forem práce: • práce konaná alespoň z 50 % fondu pracovní doby doma, resp. mimo stálou provozovnu • zkrácený pracovní úvazek s plnou přítomností na pracovišti nebo kombinující práci z domova s prací v zaměstnání a) pravidelný (např. 5x týdně 4 hodiny) b) flexibilní (20 hodin týdně) • stlačený pracovní týden (např. 20-40 hodin týdně ve 3-4 dnech v průběhu týdne) • sdílené pracovní místo (částečný úvazek a sdílení pracovního místa s další osobou) • práce na dohodu o pracovní činnosti nebo na dohodu o provedení práce	5

			s docházkou do zaměstnání dle dohody se zaměstnavatelem (na pracovišti, kde tato forma doposud nebyla zavedena) Zaměstnavatel se počítá pouze tehdy, alespoň jednu z forem pokud práce před zahájením projektu nevyužíval.	
50130	Počet osob pracujících v rámci flexibilních forem práce	osoby	Osoba pracující na jednu z těchto forem práce: • práce konaná alespoň z 50 % fondu pracovní doby doma, resp. mimo stálou provozovnu • zkrácený pracovní úvazek s plnou přítomností na pracovišti nebo kombinující práci z domova s prací v zaměstnání a) pravidelný (např. 5x týdně 4 hodiny) b) flexibilní (20 hodin týdně) • stlačený pracovní týden (např. 20-40 hodin týdně ve 3-4 dnech v průběhu týdne) • sdílené pracovní místo (částečný úvazek a sdílení pracovního místa s další osobou) • práce na dohodu o pracovní činnosti nebo na dohodu o provedení práce s docházkou do zaměstnání dle dohody se zaměstnavatelem (na pracovišti, kde tato forma doposud nebyla zavedena) Osoba se započítává pouze tehdy, byla-li před vstupem do projektu nezaměstnaná, neaktivní, nebo měla nižší úvazek.	8
55401	Počet podpořených zázemí pro služby a sociální práci	zázemí	Prostory a/nebo vybavení prostor, která jsou nezbytná pro realizaci daných služeb či aktivit	4
55402	Počet poskytovaných druhů sociálních služeb	služby	Počet druhů sociálních služeb, které jsou či budou po ukončení projektu zaregistrovány podle zákona č. 108/2006 Sb.	2
67001	Kapacita podpořených služeb	místa	"Kapacita" je maximální počet osob, které může podpořená služba či program v danou chvíli obsloužit. Toto číslo bývá omezeno velikostí	59

			personálu či fyzickým místem. "Služba/program" je poskytování pomoci a podpory fyzickým osobám v nepříznivé sociální či zdravotní situaci. "Podpořené" znamená, že dostaly finanční podporu z ESF.	
67010	Využívání podpořených služeb	osoby	Počet osob, které využijí podpořenou službu či program během trvání projektu. "Služba/program" je poskytování pomoci a podpory fyzickým osobám v nepříznivé sociální či zdravotní situaci. Využíváním je myšleno být doložitelné klientem (tj. každá osoba je uvedená pouze jednou) dle standardů využívaných pro danou službu. Osoby uvedené v tomto indikátoru mají sice prospěch z intervence ESF, ale nejsou vykazované v indikátorech týkajících se účastníků. "Podpořené" znamená, že dostaly finanční podporu z ESF.	80
67510	Kapacita služeb a sociální práce	klient	Kapacita služeb a sociální práce je tvořena počtem klientů, kterým může být v jeden okamžik poskytnuta služba podporující sociální začleňování nebo intervence sociální práce.	20

Prioritní oblast III: Venkov jako společenský prostor

Strategický cíl PO III: Dobrá správa území

Specifický cíl III.1: Ochrana a rozvoj kulturního a přírodního dědictví
Specifický cíl III.2: Živý venkov

Číslo (NČI)	Parametr	Jednotka	Popis indikátoru	Cílová hodnota
vlastní	Počet zrekonstruovaných drobných kulturních památek	počet	Počet zrekonstruovaných drobných památek, které jsou evidovány jako památkově významné objekty obcí	10
vlastní	Počet nových nebo zrekonstruovaných objektů pro spolkové aktivity	počet	Počet nových nebo zrekonstruovaných objektů pro spolkové aktivity v obcích	3
vlastní	Počet nových sportovišť, dětských hřišť, venkovních	počet	Výstavba a vybavení nových sportovišť, dětských hřišť,	10

	tělocvičen		venkovních tělocvičen v obcích	
vlastní	Počet kulturních a sportovních akcí	počet	Počet uspořádaných akcí	50

Prioritní oblast IV: Venkov jako místo produkce a spotřeby
Strategický cíl PO IV: Podpora tradičních odvětví území

Specifický cíl IV.1: Zvýšení životaschopnosti zemědělských podniků a konkurenceschopnosti všech druhů zemědělské činnosti a podpora inovativních zemědělských technologií a udržitelného obhospodařování lesů
Specifický cíl IV.2: Podpora organizace potravinového řetězce, včetně zpracování produktů a jejich uvádění na trh
Specifický cíl IV.3: Projekty spolupráce

Číslo (NČI)	Parametr	Jednotka	Popis indikátoru	Cílová hodnota
94800	Pracovní místa vytvořená v rámci podpořených projektů	FTE	Počet pracovních míst vytvořených v rámci projektů LEADER.	4
93701	Počet podpořených zemědělských podniků/příjemců	podniky	Počet podniků s podporou na investice v zemědělských podnicích	12
94302	Celková délka lesních cest	km	Délka lesních cest rekonstruovaných nebo nově vybudovaných.	2
92702	Počet podpořených akcí/operací	akce/operace	Počet podpořených investic	3
93001	Celková (podpořená) plocha	ha	Celková (podpořená) plocha	0,5
92501	Celkové veřejné výdaje	EUR	Celkový objem výdajů (EZFRV a ostatních veřejných)	40 829,00

Prioritní oblast V: Venkov a jeho přírodní potenciál

Strategický cíl PO V: Zdravé životní prostředí bez ekologických zátěží a povodní se zachovalou přírodou a udržovanou krajinou

Specifický cíl V.1: Zlepšování kvality vody a snižování rizika povodní
Specifický cíl V.2: Odpady a materiálové toky, ekologické zátěže a rizika
Specifický cíl V.3: Ochrana a péče o přírodu a krajinu

Číslo (NČI)	Parametr	Jednotka	Popis indikátoru	Cílová hodnota
42003	Délka vodovodní sítě (včetně přípojek)	kilometr	Délka nově budované vodovodní sítě pro veřejnou potřebu (včetně přípojek)	10

42201	Délka vybudovaných kanalizací	kilometr	Délka vybudovaných kanalizačních sítí pro veřejnou potřebu (včetně přípojek	10
42206	Nově vybudované ČOV	počet	Počet nových ČOV	1
43002	Počet obcí s digitálním povodňovým plánem	počet	Počet zpracovaných digitálních povodňových plánů	2
45002	Celkový počet vysazených stromů	ks	Suma počtu vysazených stromů	50
40301	Plocha rekultivovaných starých skládek z podpořených projektů	m^2	Celková plocha rekultivovaných starých skládek	200
40310	Plocha zrekultivovaných starých skládek	m^2	Navýšení plochy zrekultivovaných starých skládek	50
42000	Podíl obyvatel zásobovaných vodou v odpovídající kvalitě z vodovodů pro veřejnou potřebu	%	Podíl obyvatel zásobovaných z veřejných vodovodů vypovídá o dostupnosti kvalitní pitné vody a jejím zásobování	10
45415	Počet lokalit, kde byly posíleny ekosystémové funkce krajiny	lokality	Počet lokalit, na kterém došlo realizací opatření k posílení přirozených funkcí krajiny	2

Prioritní oblast VI: Venkov jako místo odpočinku

Strategický cíl PO VI: Rozvoj tradičního turistického regionu

Specifický cíl VI.1: Rozvoj činností a aktivit cestovního ruchu

Číslo (NČI)	Parametr	Jednotka	Popis indikátoru	Cílová hodnota
vlastní	Počet vydaných turistických publikací	ks	Počet vydaných turistických publikací	500
92703	Počet projektů v rámci investic do nezemědělských činností	Akce/operace	Počet podpořených projektů jako agregace operací 6.4.1 a 6.4.2	5
vlastní	Rekonstrukce a výstavba turistických tras	kilometry	Počet kilometrů nových nebo zrekonstruovaných turistických tras pěší, naučné, cyklo, hippo aj.	10

4.10 Výběr konkrétních opatření pro naplnění stanovených cílů

Počet „řádků“ v tabulce zdaleka neodpovídá rozsahu možností či objemu prostředků, které může prodaný strategický cíl MAS z některého programového rámce získat. Tabulka je spíše orientací, které programové rámce jsou pro MAS vůbec prakticky využitelné a které nebude rozvíjet (základním limitem je samozřejmě Národní

strategický rámec ČR a z něj odvozená pravidla podílu CLLD v programových rámcích). V tabulce nejsou zahrnuty strategické cíle prioritních oblastí III a V. PO III je zaměřena na ochranu a rozvoj kulturního a přírodního dědictví a veřejné aktivity obyvatel. K oživení společenského života a veřejné aktivity lidí přispívá MAS svými informačními, komunikačními, kulturními a vzdělávacími akcemi, které mohou být součástí různých programových rámců, anebo jsou financovány z vlastních prostředků, event. z krajských či městských grantů. Většina z těchto činností posiluje zároveň integritu území.

PO 5 se zaměřuje na zlepšování životního prostředí v oblasti vodního a odpadového hospodářství, včetně ochrany přírody a krajiny. Není plánováno využití prostředků z OP ŽP. V případě, že by určité cíle (např. obnova krajiny) nebylo možné z OP ŽP krýt, jsou k dispozici opět české zdroje (MŽP, SFŽP, krajské dotace) ve spolupráci s financemi žadatelů.

Nedostatečně je pokryta PO VI se zaměřením na rozvoj tradičního turistického regionu. Z prostředků PRV bude možné financovat jen neproduktivní investice v lesích, tj. návštěvnickou infrastrukturu v lesích.

Využitelnost opatření programových rámců v období 2014 - 2020 pro priority strategie

Prioritní oblast	OP	**Prioritní osa, specifický cíl**	**Cíl, obsah**
I	IROP	SC 2.5	Snížení energetické náročnosti v sektoru bydlení
II	IROP	SC 1.2	Zvýšení podílu udržitelných forem dopravy
II	IROP	SC 2.1	Sociální služby a sociální začleňování (infrastruktura pro komunitní centra a sociální služby)
II	IROP	SC 2.2	Rozvoj existujících podnikatelských aktivit v oblasti sociálního podnikání (sociální podnik)
II	IROP	SC 2.4	Zvýšení kvality a dostupnosti infrastruktury pro vzdělávání a celoživotní učení (odborné učebny, laboratoře, dílny, pomůcky pro vzdělávání dětí a žáků se SVP, rozvoj vnitřní konektivity škol)
IV	PRV	17.1 a)	Investice do zemědělských podniků (zemědělské stavby a technologie, speciální stroje)
IV	PRV	17.1 b)	Zpracování a uvádění na trh zemědělských produktů (investice do zpracování zemědělských produktů a uvádění na trh, marketing)
IV	PRV	17.1 c)	Investice do infrastruktury související s rozvojem, modernizací nebo přizpůsobením se zemědělství a lesnictví (rekonstrukce a výstavba lesních cest)
VI	PRV	25	Neproduktivní investice v lesích (návštěvnická infrastruktura v lesích, herní prvky, naučné stezky pro turisty, odpočinková stanoviště
IV	PRV	26	Investice do lesnických technologií a zpracování lesnických produktů, jejich mobilizace a uvádění na trh (technika a technologie pro lesní hospodářství a pro školkařskou činnost)

II	OP Z	SC 1	Podpora zaměstnanost adaptability pracovní síly - podpora vytváření nových pracovních míst na lokální úrovni
II	OP Z	SC 1	Podpora zaměstnanosti - podpora rozvoje sociálních podniků
II	OP Z	SC 2	Sociální začleňování - podpora sociálního začleňování osob sociálně vyloučených či sociálním vyloučením ohrožených prostřednictvím aktivit zaměřených na prevenci sociálního vyloučení osob, služeb poskytovaných terénní a ambulantní formou, podpora komunitní sociální práce
II	OP Z	SC 2	Sociální služby – rozšiřování sociálních služeb v souladu se zák. č. 108/2006 Sb. i mimo režim tohoto zákona, rozvoj sociálních služeb v komunitních centrech
II	OP Z	SC 1	Podpora prorodinných opatření obcí a dalších aktérů na místní úrovni
II	OP Z	SC 1	Vznik a rozvoj specifických nástrojů k prevenci a řešení problémů v sociálně vyloučené lokalitě (zohledňující rovněž kriminalitu a veřejný pořádek) s využitím znalosti prostředí

Vazba Opatření/Fichí programových rámců na opatření specifických cílů prioritních os SCLLD

Vazba Opatření/Fichí programových rámců na opatření specifických cílů prioritních os SCLLD

				Programový rámec PRV						Programový rámec IROP					Programový rámec OPZ					
				Fiche 1	Fiche 2	Fiche 3	Fiche 4	Fiche 5	Fiche6	Opatření 1	Opatření 2	Opatření 3	Opatření 4	Opatření 5	Opatření 1	Opatření 2	Opatření 3	Opatření 4	Opatření 5	Opatření 1
PO 1	STRC I	SPC 1	OP 1a																	
			OP 1b																	
			OP 1c																	
			OP 2a																	
PO 2	STRC II	SPC 1	OP 1a																	
			OP 1b																	
			OP 1c																	
			OP 1d																	
			OP 1e																	
			OP 1f																	
			OP 1g																	
			OP 1h																	
			OP 1j																	
			OP 1l																	
			OP 1m																	
			OP 1n																	
		SPC 2	OP 2a																	
			OP 2b																	
			OP 2c																	
			OP 2d																	
			OP 2e																	
			OP 2f																	
			OP 2g																	
			OP 2h																	
		SPC 3	OP 3a																	
			OP 3b																	
			OP 3c																	
		SPC 4	OP 4a																	
			OP 4b																	
			OP 4c																	
			OP 4d																	
		SPC 5	OP 5a																	
			OP 5b																	
			OP 5c																	
			OP 5d																	
			OP 5e																	
			OP 5f																	
			OP 5g																	
PO 3	STRC III	SPC 1	OP 1a																	
			OP 1b																	
			OP 1c																	
			OP 1d																	
		SPC 2	OP 2a																	
			OP 2b																	
			OP 2c																	
			OP 2d																	
			OP 2e																	
			OP 2f																	
PO 4	STRC IV	SPC 1	OP 4.1.1a																	
			OP 4.1.1b																	
			OP 4.1.1c																	
			OP 4.1.1d																	
			OP 4.1.1e																	
			OP 4.1.1f																	
		SPC 2	OP 4.2.2a																	
			OP 4.2.2b																	
			OP 4.2.2c																	
			OP 4.2.2d																	
		SPC 3	OP 4.3.3a																	
			OP 4.3.3b																	
PO 5	STRC V	SPC 1	OP 5.1.1a																	
			OP 5.1.1b																	
			OP 5.1.1c																	
			OP 5.1.1d																	
			OP 5.1.1e																	
			OP 5.1.1f																	
			OP 5.1.1g																	
			OP 5.1.1h																	
		SPC 2	OP 5.2.2a																	
			OP 5.2.2b																	
			OP 5.2.2c																	
			OP 5.2.2d																	
			OP 5.2.2e																	
			OP 5.2.2f																	
		SPC 3	OP 5.3.3a																	
		SPC 4	OP 5.4.4a																	
			OP 5.4.4b																	
			OP 5.4.4c																	
PO 6	STRC VI	SPC 1	OP 6.1.1a																	
			OP 6.1.1b																	
			OP 6.1.1c																	
			OP 6.1.1d																	
			OP 6.1.1e																	
			OP 6.1.1f																	
			OP 6.1.1g																	
			OP 6.1.1h																	
			OP 6.1.1i																	
			OP 6.1.1j																	
			OP 6.1.1k																	
			OP 6.1.1l																	
			OP 6.1.1m																	

	přímá provázanost
	možná provázanost

4.11 Akční plán – popis programových rámců a v nich obsažených opatření CLLD

Akční plán obsahuje popis programových rámců a v nich obsažených opatření SCLLD. Programový rámec definuje realizaci navržených opatření strategie a navržených fichí prostřednictvím dotačních programů podporovaných z fondů EU.

Opatření/Fiche je stručný popis navržených opatření stanovených MAS ve struktuře definované řídícím orgánem. Opatření/Fiche vymezuje oblast podpory pro konečné žadatele a typy integrovaných projektů jako podklad pro vyhlášení výzvy MAS. Povinnost zpracovat Fiche se vztahuje pouze na Program rozvoje venkova (PRV).

Naplňování Integrovaného Akčního Plánu Rozvoje Území (IAPRÚ) bude monitorováno v Monitorovacím systému realizace programů ESIF v plánovacím období 2014 - 2020 (MS2014+). Vyhodnocování bude probíhat na úrovni MAS minimálně 1x za rok (nastavení principů vyhodnocení je popsáno dále v Implementační části). Výsledky monitorování budou zohledněny v dalším postupu realizace SCLLD.

Integrovaný přístup napříč programovými rámci zastřešuje principy věcné, územní a časové provázanosti. Integrovaného přístupu je dosahováno propojením navržených cílů a opatření s jednotlivými fondy ESI. Pro každý fond ESI (programový rámec a fiche) jsou navrženy cíle a opatření, které lze z daného fondu financovat.

Základní rozvaha

Prioritní oblasti a specifické cíle
Na základě vyhodnocení analytických materiálů, stanovení vize, strategického cíle a na základě diskusí nad potřebami území bylo stanoveno pro území MAS Vodňanská ryba, z. s. následujících 6 prioritních oblastí:

1. Udržitelný rozvoj na venkově
2. Venkov a jeho lidé
3. Venkov jako kulturní a společenský prostor
4. Venkov jako místo produkce a spotřeby
5. Venkov a jeho přírodní potenciál
6. Venkov jako místo odpočinku

Strategii komunitně vedeného života, která rozvíjí těchto 6 prioritních oblastí, bude možné naplňovat především za pomoci evropských dotačních programů na období 2014 - 2020, které jsou založeny na následujících strategických cílech:

- Rozvoj území jako stabilizační prvek
- Stabilizace venkova
- Dobrá správa území
- Podpora tradičních odvětví v území
- Zdravé životní prostředí bez ekologických zátěží a povodní se zachovalou přírodou a udržovanou krajinou
- Rozvoj tradičního turistického regionu

Využitelné programy pro období 2014 - 2020

Komunitně vedený místní rozvoj má vstup do pěti operačních programů:

· Program rozvoje venkova (PRV)
· Integrovaný regionální operační program (IROP)

· Operační program Zaměstnanost (OPZ, vybrané MAS).
· Operační program Životní prostředí (OPŽP, pouze MAS, v jejichž území je CHKO)
· Operační program Výzkum, vývoj a vzdělávání (OPVVV)

MAS Vodňanská ryba, z. s. bude v období 2014 - 2020 administrovat projekty předkládané v rámci prvních tří, z v předchozím odstavci jmenovaných, operačních programů tj. v PRV, IROP a OPZ.

U OP VVV se na administraci projektů bude podílet nepřímo, formou konzultační a metodické pomoci školským zařízením při podávání žádostí o dotace a při zadávání veřejných zakázek.

V případě OPŽP MAS Vodňanská ryba, z. s. nesplňuje podmínky opravňující ji vyhlašovat výzvy v rámci tohoto operačního programu.

Program rozvoje venkova (PRV)

Program rozvoje venkova byl pro období 2014 - 2020 zúžen především na podporu zemědělského podnikání. Část činností podporovaných z PRV v období 2007 - 2013 byla přesunuta do jiných programových rámců, některé činnosti nebudou z evropských fondů podporovány vůbec.

Prostřednictvím CLLD bude možné zrealizovat projekty spadající svým zaměřením pod následující články nařízení PRV: 17 a), 17 b), 17 c), 25, 26 a projekty spolupráce dle článku 44.

4.11.1 Využitelnost opatření PRV v období 2014 - 2020 pro priority strategie

Článek nařízení PRV	Název, obsah	Prioritní oblast/SC SCLLD
17 a)	Investice do zemědělských podniků	IV / IV.1
17 b)	Zpracování a uvádění na trh zemědělských produktů	IV / IV.2
17 c)	Podpora investic do infrastruktury související s rozvojem, modernizací nebo přizpůsobením se zemědělství a lesnictví	IV / IV.1
25	Neproduktivní investice v lesích	IV / IV.1
26	Technika a technologie pro lesní hospodářství	IV / IV.1
44	Spolupráce mezi MAS	IV / IV.3

Naprostá většina opatření se váže k zemědělskému podnikání, částečně k ochraně přírody.

Články 24 a 25 mohou mít význam v území, které je extrémně chudé na lesní porosty, v praxi by se spíše mohla uplatnit výsadba melioračních a zpevňujících dřevin při regulacích a čištění vodních toků a výsadba náhradních dřevin.

Článek 17 a) dává zemědělcům možnost investovat do zemědělských podniků v oblasti živočišné a rostlinné výroby (vč. staveb, technologií a mobilních strojů) jako alternativu k přímým dotacím.

Článek 17 b) nabízí podporu především zpracovatelům zemědělských produktů a potravinářům mimo jiné i v oblasti marketingu a propagaci jejich výrobků (výdaje na tyto aktivity je možné zařadit mezi uznatelné) a usnadnit tak cestu produktů od výrobce či zpracovatele ke konečnému spotřebiteli.

Toto opatření by mohlo být pro potencionální příjemce přínosem, jelikož na území MAS území funguje několik farem, zemědělských a zpracovatelských podniků, které svou produkci zpracovávají na výrobky převážně charakteru potravinářského zboží. V současné době je někdy problém dostat výrobky ke konečnému spotřebiteli, a jelikož je v regionu MAS mnoho malých obcí, které nemají obchody, a toto zboží by mohlo najít své spotřebitele i mimo blízké okolí farem a podniků, nabízí se v tomto směru možnost realizovat prodej tzv. „ze dvora“ prostřednictvím pojízdné prodejny.

Článek 17 c) umožňuje alespoň částečně realizovat dlouhodobý cíl MAS obnovit průchodnost krajiny prostřednictvím sítě lesních cest. Tyto lesní cesty by mohly, mimo jejich hlavní účel zajistit bezproblémový přístup k lesním pozemkům za účelem jejich obhospodařování, sloužit i jako další alternativa k značeným cyklostezkám a cyklotrasám.

Článek 25 Podpora v rámci tohoto článku zahrnuje investice ke zvyšování environmentálních a společenských funkcí lesa podporou činností využívajících společenského potenciálu lesů. V rámci tohoto článku je možné investovat do značení, výstavby a rekonstrukce stezek pro turisty (do šíře 2 m), do značení významných přírodních prvků, do výstavby herních a naučných prvků, do fitness prvků. Podpořeny budou též aktivity vedoucí k usměrňování návštěvnosti území, např. zřizováním odpočinkových stanovišť, přístřešků, informačních tabulí, závor. Realizovat bude možné také opatření k údržbě lesního prostředí, např. zařízení do odkládání odpadků a opatření k zajištění bezpečnosti návštěvníků lesa, např. mostky, lávky, zábradlí, stupně.

Prostředky alokované k tomuto článku PRV lze chápat jako přímě zacílení na podporu zdravého životního stylu obyvatel regionu a zlepšení kvality jejich života a to tím, že vynaložená investice zatraktivní a zkvalitní prostor jejich venkovních aktivit. Takovéto zatraktivnění venkovního prostoru může být i nepřímou investici do podpory cestovního ruchu zvýšením počtu návštěvníků regionu preferujících trávení volného času v přírodě.

Aktivity realizované na základě tohoto článku nařízení PRV mohou mít přímou návaznost na aktivity dle článku 17 c) nařízení PRV.

Článek 26 umožňuje investice do lesnických technologií např. stroje na zpracování dřevní hmoty, stroje pro školkařskou činnost apod., což je pro MAS Vodňanská ryba, vzhledem k zalesnění, velice pozitivní.

V rámci SCLLD nebudou realizovány projekty dle Článku 19, odstavec 1., písmeno b) Podpora investic na založení nebo rozvoj nezemědělských činností z důvodu minimálního zájmu o takovéto projekty a nesplnění obecných podmínek přijatelnosti tak jak jsou pro daný článek vymezeny v Pravidlech, kterými se stanovují podmínky pro poskytování dotace na projekty Programu rozvoje venkova na období 2014 – 2020 Obecné a specifické podmínky pro poskytnutí dotace na základě Programu rozvoje venkova na období 2014 – 2020 platných pro rok 2016/2017 pro Opatření 19 Podpora místního rozvoje na základě iniciativy LEADER (CLLD - komunitně vedený místní rozvoj), Podopatření 19.2 Podpora provádění operací v rámci strategie

komunitně vedeného místního rozvoje, Operace 19.2.1 Podpora provádění operací v rámci strategie komunitně vedeného místního rozvoje.

4.11.2 Operační program Zaměstnanost (OPZ)

Programový rámec Zaměstnanost vyčlenil adresně opatření, která budou využitelná prostřednictvím komunitně vedeného místního rozvoje (prioritní osa 2, SC 2 a) až h).

SC	Název, obsah	Prioritní oblast/SC/opatření
SC 1	Podpora vytváření nových pracovních míst na lokální úrovni	II / II.2 / II.2.1h)
SC 1	Podpora a vytváření podmínek rozvoj sociálních podniků	II / II.2 / II.2.1g)
SC 1	Podpora sociálního začleňování osob sociálně vyloučených či sociálním vyloučením ohrožených	II / II.2 / II.2.1c), II.2.1f), II.2.1g)
SC 1	Rozšiřování sociálních služeb v souladu se zák. č. 108/2006 Sb.	II / II.2 / II.2.1a), II.2.1c)

4.11.3 Integrovaný regionální operační program (IROP)

Programový rámec IROP vyčlenil adresně opatření, která budou využitelná prostřednictvím komunitně vedeného místního rozvoje (investiční priorita 9d prioritní osy 4). Specifický program 4.2 Posílení kapacit komunitně vedeného místního rozvoje za účelem zlepšení řídících a administrativních schopností MAS je přímo určen na financování MAS v období 2014 - 2020.

Článek	Název, obsah	Prioritní oblast/SC
SC 1.2	Zvýšení podílu udržitelných forem dopravy, opatření k posílení bezpečnosti dopravy	II / II.3 / II.3.1a), II.3.1b), II.3.1c)
SC 2.1	Zvýšení kvality a dostupnosti služeb vedoucí k sociální inkluzi	II / II.2 / II.2.1b)
SC 2.2	Rozvoj existujících podnikatelských aktivit v oblasti sociálního podnikání	II / II.2 / II.2.1g)
SC 2.4	Zvýšení kvality a dostupnosti infrastruktury pro vzdělávání a celoživotní učení	II / II.5 / II.2.1a) až f)

V území je velký zájem o občanskou vybavenost (vzdělávací zařízení), existují připravené záměry na výstavbu cyklostezek (sloužících pro dopravu do zaměstnání, škol a za službami), v území je také zájem o výstavbu komunitních center a rozvoj již existujících sociálních podniků.

4.12 Programový rámec Program rozvoje venkova

Hlavním cílem Programu rozvoje venkova je obnova, zachování a zlepšení ekosystémů závislých na zemědělství prostřednictvím zejména agroenvironmentálních opatření, dále investice pro konkurenceschopnost a inovace zemědělských podniků, podpora vstupu mladých lidí do zemědělství nebo krajinná infrastruktura. Program podporuje diverzifikaci ekonomických aktivit ve venkovském prostoru s cílem vytvářet nová pracovní místa a zvýšit hospodářský rozvoj. Podporován je také komunitně vedený místní rozvoj, resp. metoda LEADER, která přispívá k lepšímu zacílení podpory na místní potřeby daného venkovského území a rozvoji spolupráce aktérů na místní úrovni.
MAS Vodňanská ryba, z. s. řeší v rámci PRV celkem 6 fichí z toho je pro konečné žadatele 5 fichí, které byly nastaveny na základě absorpční kapacity území jako výsledek komunitního projednávání při přípravě strategie komunitně vedeného regionálního rozvoje. Zpracované fiche jsou v souladu s opatřeními PRV a rovněž jsou v souladu se SCLLD MAS Vodňanská ryba,z. s. Fiche č. 6 je nastavena pro projekty spolupráce.

V rámci SCLLD není v programovém rámci PRV nastavena Fiche, podle které by byly realizovány projekty dle Článku 19, odstavec 1., písmeno b) Podpora investic na založení nebo rozvoj nezemědělských činností, a to z důvodu, že v tomto sektoru nebyli identifikováni potenciální žadatelé, kteří by měli zájem o podporu v rámci výzev MAS Vodňanská ryba, z. s. Při tvorbě SCLLD nebyla ani při opakovaných šetřeních a komunitních projednáváních SCLLD MAS Vodňanská ryba, z. s. ze strany spolupracujících aktérů území identifikována potřeba resp. zájem o investice do založení nebo rozvoje nezemědělských činností prostřednictvím CLLD MAS Vodňanská ryba, z. s.

Na realizaci Programu rozvoje venkova byla MAS Vodňanská ryba, z. s. pro období 2014 – 2020 přiznána indikativní **alokace v celkové výši 23 145 839,00 Kč pro operaci 19.2.1 a ve výši 1 104 342,00 Kč pro operaci 19.3.1.**

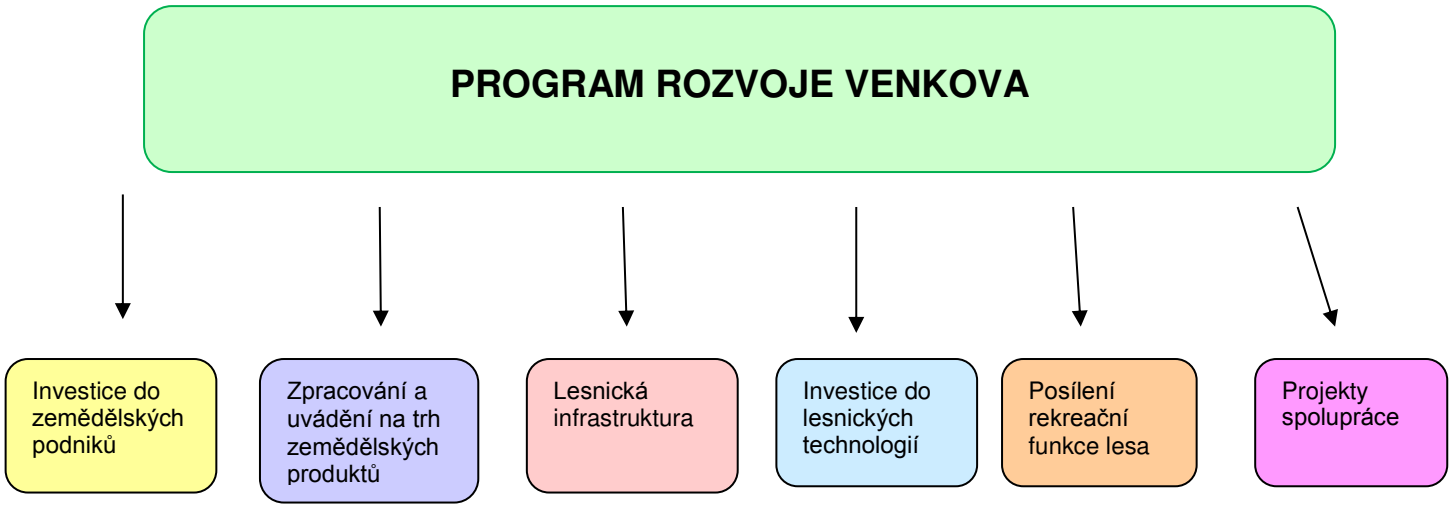

Fiche SCLLD	Opatření dle PRV	Specifický cíl dle SCLLD	Alokace v %	Alokace v Kč
Fiche 1: Investice do zemědělských podniků	čl. 17, odst. 1, písm. a): Investice do zemědělských podniků	Specifický cíl IV.1: Zvýšení životaschopnosti zemědělských podniků a konkurenceschopnosti všech druhů zemědělské činnosti a podpora inovativních zemědělských technologií a udržitelného obhospodařování lesů	20%	4 629 167,80
Fiche 2: Zpracování a uvádění na trh zemědělských produktů	čl. 17, odst. 1, písm. b): Zpracování a uvádění na trh zemědělských produktů	Specifický cíl IV.2: Podpora organizace potravinového řetězce, včetně zpracování produktů a jejich uvádění na trh	15%	3 471 875,85
Fiche 3: Lesnická infrastruktura	čl. 17, odst. 1, písm. c): Lesnická infrastruktura	Specifický cíl IV.1: Zvýšení životaschopnosti zemědělských podniků a konkurenceschopnosti všech druhů zemědělské činnosti a podpora inovativních zemědělských technologií a udržitelného obhospodařování lesů	24%	5 555 001,36
Fiche 4: Investice do lesnických technologií	čl. 26: Investice do lesnických technologií a zpracování lesnických produktů, jejich mobilizace a uvádění na trh	Specifický cíl IV.1: Zvýšení životaschopnosti zemědělských podniků a konkurenceschopnosti všech druhů zemědělské činnosti a podpora inovativních zemědělských technologií a udržitelného obhospodařování lesů	13%	3 008 959,07
Fiche 5: Posílení rekreační funkce lesa	čl. 25: Neproduktivní investice v lesích	Specifický cíl IV.1: Zvýšení životaschopnosti zemědělských podniků a konkurenceschopnosti všech druhů zemědělské činnosti a podpora inovativních zemědělských technologií a udržitelného obhospodařování lesů	28%	6 480 834,92
Fiche 6: Projekty spolupráce	čl. 44: Činnosti spolupráce v rámci iniciativy LEADER	Specifický cíl IV.3: Projekty spolupráce		1 104 342,00
Celkem				**24 250 181,-**

Souhrnný indikátor pro plnění PRV

Monitorovací indikátory výsledku				
číslo		Výchozí stav	Hodnota pro mid-term (r. 2018)	Cílový stav
94800	Pracovní místa vytvořená v rámci podpořených projektů (LEADER)	0	1	4

Fiche 1: Investice do zemědělských podniků

Vazba na článek Nařízení PRV:

17, odstavec 1, písmeno a): Investice do zemědělských podniků

Vymezení Fiche:

Podpora je zaměřena na zvýšení celkové výkonnosti a udržitelnosti zemědělského podniku.
Podpora přispívá k naplňování Priority 2 Zvýšení životaschopnosti zemědělských podniků a konkurenceschopnosti všech druhů zemědělské činnosti ve všech regionech a podpora inovativních zemědělských technologií a udržitelného obhospodařování lesů, zejména prioritní oblasti PRV 2A Zlepšení hospodářské výkonnosti všech zemědělských podniků a usnadnění jejich restrukturalizace a modernizace, zejména za účelem zvýšení míry účasti na trhu a orientace na trh, jakož i diverzifikace zemědělských činností.

Vazba na SCLLD (tučně uveden hlavní specifický cíl, na který se fiche váže):

- Prioritní oblast IV: Venkov jako místo produkce a spotřeby

Strategický cíl 4: Podpora tradičních odvětví v území

Specifický cíl SCLLD IV.1: Zvýšení životaschopnosti zemědělských podniků a konkurenceschopnosti všech druhů zemědělské činnosti a podpora inovativních zemědělských technologií a udržitelného obhospodařování lesů Opatření 1a) Rozvoj efektivního a k přírodě šetrného zemědělství, podpora investic v zemědělských podnicích

- Prioritní oblast II: Venkov a jeho lidé

Specifický cíl SCLLD II.1: Podpora malého a středního podnikání

Opatření PO SCLLD II.1.1:Přístup podnikatelů k programům rozvoje malého a středního podnikání, podpora rozvoje podnikatelských aktivit

Podopatření SCLLD II.1.1a): Vzdělávací programy pro zemědělské a nezemědělské podnikatele

Podopatření SCLLD II.1.1i): Rozvoj zemědělských podniků a podnikatelské činnosti v zemědělství

Podopatření SCLLD II.1.1h): Zavádění dalších způsobů prodeje ve venkovském prostoru

Specifický cíl SCLLD II.2: Podpora sociálního začleňování, snižování chudoby a podpora hospodářského rozvoje

Opatření PO SCLLD II.2.1: Sociální služby a sociální začleňování, zaměstnanost

Podopatření SCLLD II.2.1g): Vytváření nových pracovních míst, snižování lokální nezaměstnanosti v obcích např. zaměstnáváním v sociálních podnicích a u dalších lokálních zaměstnavatelů.

Oblast podpory:
Podpora zahrnuje hmotné a nehmotné investice v živočišné a rostlinné výrobě, je určena na investice do zemědělských staveb a technologií pro živočišnou a rostlinnou výrobu a pro školkařskou produkci. Podporovány budou též investice na pořízení mobilních strojů pro zemědělskou výrobu a investice do pořízení peletovacích zařízení pro vlastní spotřebu v zemědělském podniku.
V rámci této Fiche nelze podpořit investice pro živočišnou výrobu týkající se včel a rybolovu. Investice pro rostlinnou výrobu se nesmí týkat obnovy nosných konstrukcí vinic, oplocení vinic a oplocení sadů. Podpora nemůže být poskytnuta na pořízení kotlů na biomasu.

Příjemci dotace:

Zemědělský podnikatel

Výše způsobilých výdajů:

Minimálně: 50 000,00 Kč

Maximálně: 5 000 000,00 Kč

Preferenční kritéria:

1. Vytvoření trvalého pracovního místa.
2. Preference využití stávajících zemědělských objektů včetně jejich rekonstrukcí a modernizací před novou výstavbou.
3. Využití inovativní metody nebo technologie řešení.
4. Environmentální projekt (snižování energetických nákladů, zvýšení efektivity výroby při zachování spotřeby energie, využití obnovitelných zdrojů energie, snížení produkce odpadů apod.)
5. Žadatelem je začínající mladý zemědělec.
6. Žadatelem je živnostník či malý podnik.
7. Zvýhodnění dosud nepodpořených žadatelů přes MAS Vodňanská ryba.
8. Projekty zaměřené na oblasti čelící přírodním omezením LFA

Monitorovací indikátory výstupu				
číslo		Výchozí stav	Hodnota pro mid-term (r. 2018)	Cílový stav
93701	Počet podpořených zemědělských podniků příjemců	0	1	3

Monitorovací indikátory výsledku				
číslo		Výchozí stav	Hodnota pro mid-term (r. 2018)	Cílový stav
94800	Pracovní místa vytvořená v rámci podpořených projektů (LEADER)	0	0	2

Fiche 2: Zpracování a uvádění na trh zemědělských produktů

Vazba na článek Nařízení PRV:

17, odstavec 1, písmeno b) Zpracování a uvádění na trh zemědělských produktů

Vymezení Fiche:

Podpora je zaměřena na investice, které se týkají zpracování, uvádění na trh nebo vývoje zemědělských produktů uvedených v Příloze 1 Smlouvy o fungování EU nebo bavlny, s výjimkou produktů rybolovu a akvakultury, přičemž výstupem procesu produkce může být produkt, na nějž se uvedená příloha nevztahuje.

Podpora přispívá k naplňování Priority 3 Podpora organizace potravinového řetězce, včetně zpracování zemědělských produktů a jejich uvádění na trh, dobrých životních podmínek zvířat a řízení rizik v zemědělství, zejména prioritní oblasti 3A Zlepšení konkurenceschopnosti prvovýrobců jejich lepším začleněním do zemědělskopotravinářského řetězce prostřednictvím programů jakosti, přidáváním hodnoty zemědělským produktům a podporou místních trhů a krátkodobých řetězců, seskupení a organizací producentů a mezioborových organizací.

Vazba na CLLD (tučně uveden hlavní specifický cíl, na který se fiche váže):

- Prioritní oblast IV: Venkov jako místo produkce a spotřeby

Strategický cíl 4: Podpora tradičních odvětví území

Specifický cíl SCLLD IV.2: Podpora organizace potravinového řetězce, včetně zpracování produktů a jejich uvádění na trh

Opatření PO SCLLD IV.2: Zlepšení konkurenceschopnosti prvovýrobců jejich lepším začleněním do zemědělsko-potravinářského řetězce

Podopatření SCLLD IV.2.1a): Podpora investic, které se týkají zpracování/uvádění na trh, anebo vývoje zemědělských a potravinářských produktů

Podopatření SCLLD IV.2.1c): Podpora výroby a distribuce místní produkce

Specifický cíl SCLLD IV.1: Zvýšení životaschopnosti zemědělských podniků a konkurenceschopnosti všech druhů zemědělské činnosti a podpora inovativních zemědělských technologií a udržitelného obhospodařování lesů

Opatření PO SCLLD IV.1.1: Podpora investic v zemědělských podnicích, podpora investic v lesích

Podopatření IV.1.1a): Rozvoj efektivního a k přírodě šetrného zemědělství, podpora investic v zemědělských podnicích

- Prioritní oblast II Venkov a jeho lidé

Specifický cíl SCLLD II.1: Podpora malého a středního podnikání

Opatření PO SCLLD II.1.1: přístup podnikatelů k programům rozvoje malého a středního podnikání, podpora rozvoje podnikatelských aktivit

Podopatření SCLLD II.1.1a): Vzdělávací programy pro zemědělské a nezemědělské podnikatele

Podopatření SCLLD II.1.1g): Regionální značení místních výrobků a služeb

Podopatření SCLLD II.1.1h): Zavádění dalších způsobů prodeje ve venkovském prostoru

Podopatření SCLLD II.1.1j): Rozvoj zemědělských podniků a podnikatelské činnosti v zemědělství

Podopatření SCLLD II.1.1n): Poradenství pro zahájení a rozvoj podnikání

Specifický cíl SCLLD II.2: Podpora sociálního začleňování, snižování chudoby a podpora hospodářského rozvoje

Opatření PO SCLLD II.2.1: Sociální služby a sociální začleňování, zaměstnanost

Podopatření SCLLD II.2.1g): Vytváření nových pracovních míst, snižování lokální nezaměstnanosti

Oblast podpory:
Podpora zahrnuje hmotné a nehmotné investice, které se týkají zpracování zemědělských produktů a jejich uvádění na trh. Způsobilé výdaje jsou investice do výstavby a rekonstrukce budov včetně nezbytných manipulačních ploch, pořízení strojů, nástrojů a zařízení pro zpracování zemědělských produktů, finální úpravu, balení, značení výrobků (včetně technologií souvisejících s dohledatelností produktů) a investic souvisejících se skladováním zpracovávané suroviny, výrobků a druhotných surovin vznikajících při zpracování. Způsobilé jsou rovněž investice vedoucí ke zvyšování a monitorování kvality produktů, investice související s uváděním zemědělských a potravinářských produktů na trh (včetně investic do marketingu) a investice do zařízení na čištění odpadních vod ve zpracovatelském provozu.
V rámci této Fiche nelze podpořit investice týkající se zpracování produktů rybolovu a výroby medu a dále v případě zpracování vinných hroznů technologie, které obsahují: dřevěný sud nebo uzavřenou dřevěnou nádobu na výrobu vína o objemu nejméně 600 litrů, speciální kvasnou nádobu s aktivním potápěním matolinového klobouku pro výrobu červených vín nebo cross-flow filtr na víno, ve kterém je víno přiváděno na membránu tangenciálně a určitý objem vína prochází membránou jako filtrát a zbývající pokračuje podél membrány s odfiltrovanými nečistotami.

Příjemci dotace:

Zemědělský podnikatel, výrobce potravin, výrobce krmiv nebo jiné subjekty aktivní ve zpracování, uvádění na trh a vývoji zemědělských produktů uvedených v příloze 1 Smlouvy o fungování EU jako vstupní produkt.

Výše způsobilých výdajů:

Minimálně: 50 000,00 Kč

Maximálně: 5 000 000,00 Kč

Preferenční kritéria

1. Vytvoření trvalého pracovního místa.
2. Preference využití stávajících zemědělských objektů včetně jejich rekonstrukcí a modernizací před novou výstavbou.
3. Využití inovativní metody nebo technologie řešení.
4. Environmentální projekt (snižování energetických nákladů, zvýšení efektivity výroby při zachování spotřeby energie, využití obnovitelných zdrojů energie, snížení produkce odpadů apod.).
5. Návaznost na tradici výroby a přímý prodej.
6. Místní produkty.
7. Podíl využívání místních surovin.
8. Žadatelem je začínající mladý zemědělec.
9. Žadatelem je živnostník či malý podnik.
10. Spolupráce více subjektů.
11. Zvýhodnění dosud nepodpořených žadatelů přes MAS Vodňanská ryba.

Monitorovací indikátory výstupu				
číslo		Výchozí stav	Hodnota pro mid-term (r. 2018)	Cílový stav
93701	Počet podpořených zemědělských podniků /příjemců	0	1	3

Monitorovací indikátory výsledku				
číslo		Výchozí stav	Hodnota pro mid-term (r. 2018)	Cílový stav
94800	Pracovní místa vytvořená v rámci podpořených projektů (LEADER)	0	0	1

Fiche 3: Lesnická infrastruktura

Vazba na článek Nařízení PRV: 17, odstavec 1, písmeno c) Lesnická infrastruktura

Vymezení Fiche:

Podpora investic do infrastruktury související s rozvojem, modernizací nebo přizpůsobením se lesnictví, včetně přístupu k lesní půdě.

Podpora přispívá k naplňování Priority 2 Zvýšení životaschopnosti zemědělských podniků a konkurenceschopnosti všech druhů zemědělské činnosti ve všech regionech a podpora inovativních zemědělských technologií a udržitelného obhospodařování lesů, zejména prioritní oblasti 2C Zlepšení ekonomické výkonnosti lesního hospodářství.

Vazba na CLLD (tučně uveden hlavní specifický cíl, na který se fiche váže):

- Prioritní oblast IV: Venkov jako místo produkce a spotřeby

Strategický cíl 4: Podpora tradičních odvětví území

Specifický cíl SCLLD IV.1: Zvýšení životaschopnosti zemědělských podniků a konkurenceschopnosti všech druhů zemědělské činnosti a podpora inovativních zemědělských technologií a udržitelného obhospodařování lesů.

Opatření PO SCLLD IV.1.1: Podpora investic v zemědělských podnicích, podpora investic v lesích

Podopatření SCLLD IV.1.1c): Podpora zkvalitnění lesní cestní sítě, výstavba a rekonstrukce lesních cest, včetně souvisejících objektů

Podopatření SCLLD IV.1.1a): Rozvoj efektivního a k přírodě šetrného zemědělství, podpora investic v zemědělských podnicích

- Prioritní oblast II: Venkov a jeho lidé

Specifický cíl II.3: Konkurenceschopný a bezpečný regio

Opatření PO SCLLD II.3.1: Zvýšení podílu udržitelných forem dopravy

Podopatření SCLLD II.3.1a): Výstavba a rekonstrukce cyklotras a cyklostezek za účelem dopravy do zaměstnání, do škol a za službami

- Prioritní oblast V: Venkov a jeho přírodní potenciál

Specifický cíl SCLLD V.3: Ochrana a péče o přírodu a krajinu

Opatření PO SCLLD V.3.1: Péče o přírodu a krajinu

Podopatření SCLLD V.3.1a): Zvýšit podíl zeleně a zlepšit její struktury

Oblast podpory:

Podpora zahrnuje hmotné nebo nehmotné investice, které souvisejí s rekonstrukcí a budováním lesnické infrastruktury vedoucí ke zlepšení kvality či zvýšení hustoty lesních cest. Kromě rekonstrukce a výstavby lesních cest bude podporována i obnova či nová výstavba souvisejících objektů a technického vybavení.

Příjemci dotace:
Fyzické a právnické osoby hospodařící v lesích, které jsou ve vlastnictví soukromých osob nebo jejich sdružení nebo spolků s právní osobností, vysokých škol, obcí nebo jejich svazků.

Výše způsobilých výdajů:

Minimálně: 50 000,00 Kč

Maximálně: 5 000 000,00 Kč

Preferenční kritéria:

1. Součástí projektu jsou protierozní opatření, opatření k omezení vzniku soustředěného odtoku vody a zvýšení retence.
2. Projekty realizovány v hospodářských lesích.
3. Projekty zaměřené na výstavbu nové cesty.
4. Použití přírodních materiálů (dřeva či kamene) na všechny objekty lesní cesty.
5. Využití inovativní metody nebo technologie řešení.
6. Zvýhodnění dosud nepodpořených žadatelů přes MAS Vodňanská ryba.
7. Preferovány budou projekty řešící havarijní stav.

Monitorovací indikátory výstupu				
číslo		Výchozí stav	Hodnota pro mid-term (r. 2018)	Cílový stav
93701	Počet podpořených podniků příjemců/příjemců	0	1	2

Monitorovací indikátory výsledku				
číslo		Výchozí stav	Hodnota pro mid-term (r. 2018)	Cílový stav
94302	Celková délka lesních cest (km)	0	0,5	2

Fiche 4: Investice do lesnických technologií

Vazba na článek Nařízení PRV: PRV 26 Investice do lesnických technologií a zpracování lesnických produktů, jejich mobilizace a uvádění na trh

Vymezení Fiche:

Podpora je zaměřena na investice do lesnických technologií a do strojů a technologií vedoucích k efektivnímu zpracování dřeva.

Podpora přispívá k naplňování Priority 2 Zvýšení životaschopnosti zemědělských podniků a konkurenceschopnosti všech druhů zemědělské činnosti ve všech regionech a podpora inovativních zemědělských technologií a udržitelného obhospodařování lesů, zejména prioritní oblasti 2C Zlepšení ekonomické výkonnosti lesního hospodářství.

Vazba na CLLD (tučně uveden hlavní specifický cíl, na který se fiche váže):

- Prioritní oblast IV: Venkov jako místo produkce a spotřeby

Strategický cíl 4: Podpora tradičních odvětví území

Specifický cíl SCLLD IV.1: Zvýšení životaschopnosti zemědělských podniků a konkurenceschopnosti všech druhů zemědělské činnosti a podpora inovativních zemědělských technologií a udržitelného obhospodařování lesů

Opatření PO SCLLD IV.1.1: Podpora investic v zemědělských podnicích, podpora investic v lesích

Podopatření SCLLD IV.1.1b): Podpora nových lesnických technologií šetrných k životnímu prostředí, včetně podpory strojů a zařízení pro školkařskou činnost

Podopatření SCLLD IV.1.1f): Podpora technického vybavení dřevozpracujících provozoven, výstavba či modernizace malých a středních pilařských provozoven

Podopatření SCLLD IV.1.1a): Rozvoj efektivního a k přírodě šetrného zemědělství, podpora investic v zemědělských podnicích

- Prioritní oblast V: Venkov a jeho přírodní potenciál

Specifický cíl SCLLD V.3: Ochrana a péče o přírodu a krajinu

Opatření PO SCLLD V.3.1: Péče o přírodu a krajinu

Podopatření SCLLD V.3.1a): Zvýšit podíl zeleně a zlepšit její struktury

Oblast podpory:
Podpora je poskytována na pořízení strojů a technologií určených pro hospodaření na lesních pozemcích jako např. stroje a technologie pro obnovu, výchovu a těžbu lesních porostů včetně přibližování, stroje ke zpracování potěžebních zbytků, stroje pro přípravu půdy před zalesněním, stroje, technologie a zařízení pro lesní školkařskou činnost. Podpora se může týkat též výstavby či modernizace dřevozpracujících provozoven včetně technologického vybavení.
Investice související s používáním dřeva jako suroviny nebo zdroje energie jsou omezeny na všechny pracovní operace před průmyslovým zpracováním; za průmyslové zpracování se nepovažuje mechanické zpracování dřeva na různé polotovary (např. výroba řeziva a jeho základní opracování).
Investice související se zvyšováním ekonomické hodnoty lesů musejí být odůvodněné ve vztahu k očekávanému zlepšení lesů v jednom nebo více podnicích a mohou zahrnovat investice do strojů pro lesní těžební práce a postupů těžby, které jsou šetrné k půdě a zdrojům.

Žadatel na lesních pozemcích hospodaří podle platného lesního hospodářského plánu, nebo podle převzaté platné lesní hospodářské osnovy – nevztahuje se na dřevozpracující provozovny.

Příjemci dotace:

Soukromí držitelé lesů, obce, svazky obcí a malé a střední podniky zaměřené na investice, které zvyšují lesnický potenciál nebo souvisejí se zpracováním, mobilizací lesnických produktů a jejich uvádění na trh.

Výše způsobilých výdajů:

Minimálně: 50 000,00 Kč

Maximálně: 5 000 000,00 Kč

Preferenční kritéria:
1. Vytvoření trvalého pracovního místa
2. Inovativnost metody nebo technologie řešení.
3. Pozitivní vliv na životní prostředí.
4. Velikost investice v závislosti na velikosti obhospodařovaného lesního majetku.
5. Zvýhodnění dosud nepodpořených žadatelů přes MAS Vodňanská ryba.

Monitorovací indikátory výstupu				
číslo		Výchozí stav	Hodnota pro mid-term (r. 2018)	Cílový stav
93701	Počet podpořených podniků/příjemců	0	2	4

Monitorovací indikátory výsledku				
číslo		Výchozí stav	Hodnota pro mid-term (r. 2018)	Cílový stav
94800	Pracovní místa vytvořená v rámci podpořených projektů (LEADER)	0	0	1

Fiche 5: Posílení rekreační funkce lesa

Vazba na článek Nařízení PRV: 25 Neproduktivní investice v lesích

Vymezení Fiche:

Podpora v rámci tohoto článku zahrnuje investice ke zvyšování environmentálních a společenských funkcí lesa podporou činností využívajících společenského potenciálu lesů.

Podpora přispívá k naplňování Priority 4 PRV Podpora obnovy, zachování a zlepšení ekosystémů závislých na zemědělství a lesnictví, zejména prioritní oblasti 4C Předcházení erozi půdy a lepší hospodaření s půdou, podpora má vedlejší efekt na prioritní oblast 4A Obnova, zachování a posílení biologické rozmanitosti včetně oblastí sítě Natura 2000, oblastí s přírodními či jinými zvláštními omezeními a zemědělství vysoké přírodní hodnoty, i stavu evropské krajiny.

Vazba na CLLD (tučně uveden hlavní specifický cíl, na který se fiche váže):

- Prioritní oblast IV: Venkov jako místo produkce a spotřeby

Strategický cíl 4: Podpora tradičních odvětví území

Specifický cíl SCLLD IV.1: Zvýšení životaschopnosti zemědělských podniků a konkurenceschopnosti všech druhů zemědělské činnosti a podpora inovativních zemědělských technologií a udržitelného obhospodařování lesů

Opatření PO SCLLD IV.1.1: Podpora investic v zemědělských podnicích, podpora investic v lesích

Podopatření SCLLD IV.1.1d): Podpora neproduktivních investic v lesích, posílení rekreační funkce lesa

Podopatření SCLLD IV.1.1c): Podpora zkvalitnění lesní cestní sítě, výstavba a rekonstrukce lesních cest, včetně souvisejících objektů

Podopatření SCLLD IV.1.1a): Rozvoj efektivního a k přírodě šetrného zemědělství, podpora investic v zemědělských podnicích

Oblast podpory:
Způsobilé pro podporu jsou projekty zaměřené na posílení rekreační funkce lesa např.:

⇒ značení
⇒ výstavba a rekonstrukce stezek pro turisty (do šíře 2 m)
⇒ značení významných přírodních prvků
⇒ výstavba herních a naučných prvků, fitness prvků

Podporovány budou též aktivity vedoucí k usměrňování návštěvnosti území např.:

⇒ zřizování odpočinkových stanovišť, přístřešků, informačních tabulí, závory

Realizovat lze také opatření k údržbě lesního prostředí např.:

⇒ zařízení k odkládání odpadků

⇒ opatření k zajištění bezpečnosti návštěvníků lesa, např. mostky, lávky, zábradlí, stupně

Projekty musí být realizovány na PUPFL s výjimkou zvláště chráněných území a oblastí Natura 2000.

Žadatel na PUPFL, na které žádá o podporu, hospodaří podle platného lesního hospodářského plánu, nebo podle převzaté platné lesní hospodářské osnovy.

Příjemci dotace:

Soukromí a veřejní držitelé lesů a jiné soukromoprávní a veřejnoprávní subjekty a jejich sdružení.

Výše způsobilých výdajů:

Minimálně: 50 000,00 Kč

Maximálně: 5 000 000,00 Kč

Preferenční kritéria:

1. Inovativnost metody nebo technologie řešení.
2. Pozitivní vliv na životní prostředí.
3. Vazba na regionální tématiku.
4. Bezbariérovost – přístupnost projektu pro osoby se sníženými pohybovými schopnostmi.
5. Vazba na venkovskou turistiku či ekoturistiku
6. Zvýhodnění dosud nepodpořených žadatelů přes MAS Vodňanská ryba.

Monitorovací indikátory výstupu				
číslo		Výchozí stav	Hodnota pro mid-term (r. 2018)	Cílový stav
92 702	Počet podpořených operací (akcí)	0	1	3
93 001	Celková plocha (ha)	0	0	0,5

Monitorovací indikátory výsledku				
číslo		Výchozí stav	Hodnota pro mid-term (r. 2018)	Cílový stav
	Není stanoven			

Fiche 6: Projekty spolupráce

Vazba na článek Nařízení PRV:

44 Činnosti spolupráce v rámci iniciativy LEADER

Vymezení Fiche:
Projekty musí vykazovat hodnotu přidanou spoluprací, tzn. že výstupy projektu by bez této spolupráce v takové podobě nevznikly. MAS může spolupracovat s jinými MAS i s jinými partnerstvími, avšak způsobilé pro podporu budou pouze výdaje realizované MAS, jejíž SCLLD byla schválena z PRV

Vazba na CLLD:
Prioritní oblast IV: Venkov jako místo produkce a spotřeby

Specifický cíl SCLLD IV.3: Projekty spolupráce

Opatření PO SCLLD IV.3.1: Realizace projektů spolupráce

Podopatření SCLLD IV.3.1a): Spolupráce mezi územními celky – projekty národní spolupráce mezi MAS v ČR

Podopatření SCLLD IV.3.1b): Nadnárodní spolupráce – projekty mezinárodní spolupráce mezi MAS Vodňanská ryba, z. s. a zahraničními MAS

Oblast podpory:
Oblast podpory bude vymezovat popis témat projektů spolupráce, které musí být v souladu se SCLLD MAS. V rámci projektu lze realizovat měkké akce (propagační, informační, vzdělávací a volnočasové) zaměřené na témata, která jsou řešena v SCLLD daných MAS.
Jako hmotné a nehmotné investice včetně stavebních úprav je možné realizovat pouze následující výdaje:

- investice týkající se zajištění odbytu místní produkce včetně zavedení značení místních výrobků a služeb,
- investice související se vzdělávacími aktivitami,
- investice do informačních a turistických center.

Výdaje do investic jsou způsobilé pouze za předpokladu, že jsou společně provozovány spolupracujícími subjekty.
Za měkké akce lze považovat především pořádání konferencí, festivalů, workshopů, exkurzí, výstav, přenosů příkladů správné praxe, včetně produktů s tím spojených (publikace, brožury, letáky apod.).
Investice mohou být realizovány pouze takové, které budou provozovat po celou dobu lhůty vázanosti projektu na účel samy MAS.
Způsobilá pro podporu je i předběžná technická podpora projektů spolupráce, kdy MAS musí prokázat, že plánovala provedení konkrétního projektu. Na předběžnou technickou podporu projektů spolupráce může MAS využít maximálně 10 % z alokace přidělené MAS na realizaci projektů spolupráce.

MAS plánuje v rámci projektů spolupráce realizovat:

organizaci měkkých akcí – propagační, informační a volnočasové akce či aktivity, včetně produktů s tím spojených (publikace, brožury, letáky, apod.) zaměřených na:

- ⇒ podporu rozvoje místní produkce a lokálního trhu, značení místních výrobků a služeb,
- ⇒ uchovávání a obnovu tradic kulturního, duchovního a přírodního dědictví na venkově (tradiční řemesla, zemědělství, životní prostředí atp.),
- ⇒ vzdělávání (v oblasti zemědělské, lesnické, potravinářské, environmentální atp.).

Příjemci dotace:
Příjemcem dotace může být pouze MAS, jejíž SCLLD byla schválena z PRV.
Kromě jiných místních akčních skupin (tzn. MAS, jejíž SCLLD nebyla schválena z PRV či zahraniční MAS) může MAS spolupracovat se:

a) skupinou místních veřejných a soukromých partnerů na venkovském území, která provádí strategii místního rozvoje v rámci EU či mimo ni;
b) skupinou místních veřejných a soukromých partnerů na jiném než venkovském území, která provádí strategii místního rozvoje v rámci EU.

Výše způsobilých výdajů:

Minimálně: 50 000,00 Kč (nevztahuje se na předběžnou technickou podporu)

Maximálně: do 5 000 000,00 Kč

Preferenční kritéria:

Preferenční kritéria jsou určena Pravidly, kterými se stanovují podmínky pro poskytování dotace na projekty Programu rozvoje venkova na období 2014 - 2020 pro operaci 19.3.1 Příprava a provádění činností spolupráce místní akční skupiny.

Monitorovací indikátory výstupu				
číslo		Výchozí stav	Hodnota pro mid-term (r. 2018)	Cílový stav v EUR
92501	Celkové veřejné výdaje	0	0	40 829 EUR

4.13 Programový rámec Integrovaný regionální operační program

Integrovaný regionální operační program propojuje priority obcí, měst a regionů a související priority celostátní povahy, a to při zohlednění tematických a územních požadavků. Životní úroveň a celková kvalita života v určitých regionech a oblastech České republiky stagnuje či dokonce klesá, proto je potřeba provádění územně specifických intervencí prostřednictvím regionálně orientovaného operačního programu nezbytná. V těchto postižených regionech a oblastech se stále větší počet osob přibližuje k hranici relativní chudoby a vytvořila se tak skupina území, do kterých se koncentrují problémy v zaměstnanosti, životní úrovni a sociální situaci obyvatel. Integrovaný regionální operační program vychází ze čtyř základních cílů regionální politiky pro roky 2014 – 2020, formulovaných ve Strategii regionálního rozvoje ČR 2014 – 2020, a to: • podpořit zvyšování konkurenceschopnosti a využití ekonomického potenciálu regionů (růstový cíl), • zmírnit prohlubování negativních regionálních rozdílů (vyrovnávací cíl), • posílit environmentální udržitelnost (preventivní cíl), • optimalizovat institucionální rámec pro rozvoj regionů (institucionální cíl). Komunitně vedený místní rozvoj v rámci Integrovaného regionálního operačního programu (IROP) může být realizován v Prioritní ose 4. Tato prioritní osa podporuje aktivity z prioritních os 1, 2 a 3, konkrétně ze strategických cílů:

- 1.2 Zvýšení podílu udržitelných forem dopravy
- 1.3 Zvýšení připravenosti k řešení a řízení rizik a katastrof
- 2.1 Zvýšení kvality a dostupnosti služeb vedoucí k sociální inkluzi
- 2.2 Vznik nových a rozvoj existujících podnikatelských aktivit v oblasti sociálního podnikání
- 2.3 Rozvoj infrastruktury pro poskytování zdravotních služeb a péče o zdraví
- 2.4 Zvýšení kvality a dostupnosti infrastruktury pro vzdělávání a celoživotní učení
- 3.1 Zefektivnění prezentace, posílení ochrany a rozvoje kulturního dědictví
- 3.3 Podpora pořizování a uplatňování dokumentů územního rozvoje

Prioritní osa 4 IROP obsahuje dva specifické cíle:

- 4.1 Posílení komunitně vedeného místního rozvoje za účelem zvýšení kvality života ve venkovských oblastech a aktivizace místního potenciálu
- 4.2 Posílení kapacit komunitně vedeného místního rozvoje za účelem zlepšení řídících a administrativních schopností MAS

MAS Vodňanská ryba pro konečné žadatele nastavila 4 opatření realizované prostřednictvím IROP, která vzešla z identifikovaných potřeb území v rámci komunitního projednávání a zjištěné absorpční kapacity.

Nastavená opatření jsou v souladu se specifickými cíly IROP a Strategií komunitně vedeného místního rozvoje MAS Vodňanská ryba, z. s.

Pro realizaci Opatření v rámci IROP byla MAS Vodňanská ryba na období 2014 – 2020 přiznána indikativní alokace v celkové výši **29 477 000,00 Kč.**

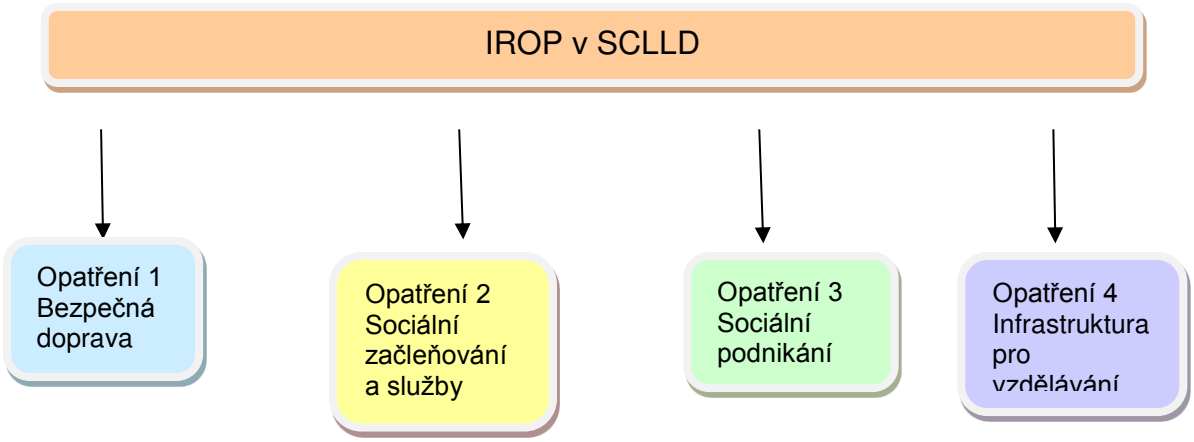

Opatření programového rámce	**Specifický cíl IROP**	**Specifický cíl dle SCLLD**	**Alokace % Kč**
Opatření 1: Bezpečná doprava	SC 1.2 Zvýšení podílu udržitelných forem dopravy	Specifický cíl II.3: Konkurence schopný, dostupný a bezpečný region	23 % 6 779 710,00
Opatření 2: Sociální začleňování a sociální služby	SC 2.1 Zvýšení kvality a dostupnosti služeb vedoucí k sociální inkluzi	Specifický cíl II.2: Podpora sociálního začleňování, snižování chudoby a podpora hospodářského rozvoje	44% 12 969 880,00
Opatření 3: Sociální podnikání	SC 2.2 Vznik nových a rozvoj existujících podnikatelských v oblasti sociálního podnikání	Specifický cíl II.1: Podpora malého a středního podnikání Specifický cíl II.2: Podpora sociálního začleňování, snižování chudoby a podpora hospodářského rozvoje	3 % 884 310,00
Opatření 4: Infrastruktura pro vzdělávání a celoživotní učení	SC 2.4 Zvýšení kvality a dostupnosti infrastruktury pro vzdělávání a celoživotní učení	Specifický cíl II.5: Infrastruktura pro vzdělávání a celoživotní učení	30 % 8 843100,00
Celkem			100 % 29 477 000,00

Opatření 1: Bezpečná doprava

Vazba na CLLD (tučně uveden hlavní specifický cíl, na který se Opatření váže)

- Prioritní oblast SCLLD II. Venkov a jeho lidé

Specifický cíl SCLLD II.3: Konkurenceschopný, dostupný a bezpečný region

Opatření PO SCLLD II.3.1: Zvýšení podílu udržitelných forem dopravy

Podopatření SCLLD II.3.1a): Výstavba a rekonstrukce cyklotras a cyklostezek za účelem dopravy do zaměstnání, škol a službami

Podopatření SCLLD II.3.1b): Budování infrastruktury ve vazbě na další systémy dopravy nebo cyklistické jízdní pruhy

Podopatření SCLLD II.3.1c): Budování chodníků k zajištění vyšší bezpečnosti chodců za účelem zvýšení bezpečnosti chodců před silniční dopravou, včetně přizpůsobování chodníků osobám s omezenou pohyblivostí nebo orientací

Specifický cíl SCLLD II.4: Zkvalitnění služeb, občanské vybavenosti a podmínek života pro obyvatele regionu

Opatření PO SCLLD II.4.1: Kvalitní občanská vybavenost a služby

Podopatření SCLLD II.4.1c): Posilování dopravní obslužnosti obcí

- Prioritní oblast SCLLD IV Venkov jako místo produkce a spotřeby

Specifický cíl SCLLD IV.1: Zvýšení životaschopnosti zemědělských podniků a konkurenceschopnosti všech druhů zemědělské činnosti a podpora inovativních zemědělských technologií a udržitelného obhospodařování lesů

Opatření PO SCLLD IV.1.1: Podpora investic v zemědělských podnicích, podpora investic v lesích

Podopatření SCLLD IV.1.1e): Propojení obcí sítí cest pro pěší a cyklisty

Vazba na specifické cíle IROP

Prioritní osa 4, Tematický cíl 9d

SC 4.1 Posílení komunitně vedeného místního rozvoje za účelem zvýšení kvality života ve venkovských oblastech a aktivizace místního potenciálu

SC 1.2 Zvýšení podílu udržitelných forem dopravy

Popis a cíl opatření

Cílem opatření je zajištění bezpečnosti a dopravní dostupnosti silničního provozu ve venkovských oblastech tak, aby bylo podpořeno využívání šetrnějších způsobů přepravy než automobilové (např. cyklistická a pěší přeprava). Udržitelná doprava vytváří funkční, bezpečné a ekonomické podmínky pro přemisťování osob a nákladů a není v rozporu s udržitelnou spotřebou přírodních zdrojů, snižuje zátěž životního prostředí a eliminuje negativní vlivy na lidské zdraví.

Odůvodnění: Kapitola 3.3 Ekonomická aktivita obyvatel

Podkapitola 3.3.3 Trh práce

3.3.4. Dopravní obslužnost, doprava

Kapitola 3.5 Analýza problémů a potřeb

Podkapitola 3.5.3 Infrastruktura – podmínky k životu

Důvodem realizace opatření je zajištění potřeb specifických skupin obyvatel v dopravě, zajištění bezpečnosti a bezbariérovost dopravy v zájmu zvýšení podílu udržitelných forem dopravy, zajištění dopravní dostupnost práce, služeb a vzdělání, využití potenciálu nemotorové dopravy k mobilitě pracovních sil, vytvoření podmínek pro mobilitu a optimalizaci sítě cyklostezek a cyklotras.

Cílem opatření je budování kvalitní dopravní infrastruktury, která je funkční, bezpečná a vytváří ekonomické podmínky pro přemisťování osob. Zároveň musí být také dopravní infrastruktura a jednotlivé její prvky ohleduplné k životnímu prostředí, ve kterém žijeme. Cestou k tomuto opatření je realizace aktivity vedoucí k udržitelné dopravě, což je taková doprava, která vytváří funkční, bezpečné a ekonomické podmínky pro přemisťování osob a nákladů a není v rozporu s udržitelnou spotřebou přírodních zdrojů, snižuje zátěž životního prostředí a v neposlední řadě eliminuje negativní vlivy na lidské zdraví. Opatření věnuje zvláštní pozornost návaznosti různých druhů dopravy a také vymezování ploch nezbytných pro veřejnou dopravu, umožňující účelné propojení ploch bydlení, občanského vybavení, veřejných prostranství, výroby a dalších ploch s požadavky na kvalitní životní prostředí. Dalším dílčím cílem opatření je zaměření na nemotorovou dopravu a to vytvářením podmínek pro veřejnou, cyklistickou či pěší dopravu. Podpořeny mohou být cyklostezky a cyklotrasy sloužící k dopravě do zaměstnání, škola a za službami. Naplněním tohoto opatření dojde k poklesu využívání individuální automobilové dopravy, snížení dopravních nehod, nárůstu přepravních výkonů hromadné dopravy a alternativních způsobů přepravy a ke snížení ekologické zátěže.

Typy projektů

- Zvyšování bezpečnosti dopravy (např. bezbariérový přístup zastávek a chodníků, zvuková a jiná signalizace pro nevidomé, přizpůsobení komunikací pro nemotorovou dopravu osobám s omezenou pohyblivostí nebo orientací).
- Cyklodoprava rekonstrukce a modernizace cyklostezek (stavebně upravených a dopravním značením vymezených komunikací, na kterých je vyloučena automobilová doprava).
  Součástí projektu může být budování doprovodné infrastruktury, např. stojanů na kola, úschoven kol, odpočívadel a dopravního značení. Doplňkově lze do projektu zařadit zeleň, např. zelené pásy a liniové výsadby u cyklostezek
  Podpořeny mohou být cyklostezky sloužící k dopravě do zaměstnání, do škol a za službami.
- Terminály - Výstavba a modernizace přestupních terminálů, souvisejících záchytných parkovišť a parkovacích domů v přímé návaznosti na veřejnou hromadnou dopravu. Součástí projektu může být doplňkově zeleň v okolí přestupních teminálů, budov a na budovách.

Zdůvodnění potřeb

Území MAS je prostoupena hustou silniční sítí, a to zejména silnicemi III. třídy a místními komunikacemi, které jsou ve špatném technickém stavu z důvodu stáří jejich konstrukce, která neodpovídá jejich současnému dopravnímu zatížení. Značné

dopravní zatížení je i na silnicích I. a II. třídy, které procházejí přes území MAS. Vysoké dopravní zatížení a špatný technický stav silniční sítě se negativním způsobem promítá do bezpečnosti dopravy a stavu životního prostředí. Dalším faktorem, který má vliv na bezpečnost dopravy s dopadem i na životní prostředí je rušení spojů veřejné dopravy a to zejména do periferních částí území. Rušení spojů veřejné dopravy má dopad i na zaměstnanost. Z uvedeného vyplývá potřeba investic do Opatřením IROP řešené oblasti. Více informací zdůvodňujících potřebnost investic do Opatření 1 Programového rámce IROP je možné nalézt v analytické části SCLLD konkrétně v kapitole 2.3.4 Dopravní obslužnost, doprava.

Některé typy projektů nebyly zahrnuty (telematika, nízkoemisní vozidla a související plnící stanice), protože o jejich realizaci na území MAS Vodňanská ryba není zájem, anebo není zájem o jejich realizaci prostřednictvím SCLLD

Vazba na ostatní Opatření/Fiche

PRV Fiche 4 Lesnická a zemědělská infrastruktura

PRV Fiche 5 Posílení rekreační funkce lesa

OPZ Opatření 1 Řešení lokální nezaměstnanosti

IROP Opatření 4 Infrastruktura pro vzdělávání a celoživotní učení

Příjemci dotace

Kraje; obce; dobrovolné svazky obcí; organizace zřizované nebo zakládané kraji; organizace zřizované nebo zakládané obcemi; organizace zřizované nebo zakládané dobrovolnými svazky obcí; provozovatelé dráhy nebo drážní dopravy podle zákona č. 266/1994 Sb., o drahách; dopravci ve veřejné linkové dopravě podle zákona č. 111/1994 Sb., o silniční dopravě; ministerstvo dopravy ČR; subjekty zajišťující dopravní obslužnost, uvedené v § 8 odst. 1 zákona č. 194/2010 Sb., o veřejných službách v přepravě cestujících a o změně dalších zákonů tedy stát, kraje a obce, pokut poskytují veřejné služby v přepravě cestujících samy, a dopravci, kteří jsou provozovateli veřejné linkové dopravy podle zák. č. 111/1994 Sb., o silniční dopravě na základě smlouvy o veřejných službách v přepravě cestujících.
Typy příjemců mohou být v jednotlivých výzvách specifikováni dle jednotlivých aktivit.

Preferenční kritéria

Preferenční kritéria budou stanovena až v konkrétní výzvě MAS.

Minimální a maximální výše způsobilých výdajů

Minimální a maximální výše způsobilých výdajů bude nastavena ve Výzvě MAS.

Kvalifikované a měřitelné indikátory

	Monitorovací indikátory výstupu			
číslo	Název indikátoru	Výchozí stav	Cílový stav	Měrná jednotka
75001	Počet realizací vedoucích ke zvýšení bezpečnosti v dopravě	0	2	realizace
76200	Délka rekonstruovaných cyklostezek a cyklotras	0	3	km

76401	Počet parkovacích míst pro jízdní kola	0	2	parkovací místa
75201	Počet nových nebo rekonstruovaných přestupních terminálů ve veřejné dopravě	0	1	terminál
74001	Počet vytvořených parkovacích míst	0	10	parkovací místa

	Monitorovací indikátory výsledku			
Číslo	Název indikátoru	Výchozí stav	Cílový stav	Měrná jednotka
75120	Podíl veřejné osobní dopravy na celkových výkonech	30	35	%
76310	Podíl cyklistiky na přepravních výkonech	7	10	%

Opatření 2: Sociální začleňování a sociální služby

Vazba na CLLD (tučně uveden hlavní specifický cíl, na který se Opatření váže)

- Prioritní oblast 2 Venkov a jeho lidé

Specifický cíl SCLLD II.2: Podpora sociálního začleňování, snižování chudoby a podpora hospodářského rozvoje

Opatření PO SCLLD II.2.1: Sociální služby a sociální začleňování, zaměstnanost

Podopatření SCLLD II.2.1b): Budování infrastruktury komunitních center

Podopatření SCLLD II.2.1a): **Rozšiřování sociálních služeb v souladu se zákonem č. 108/2006 Sb.**

Vazba na specifické cíle IROP

Prioritní osa 4, Tematický cíl 9d

SC 4.1 Posílení komunitně vedeného místního rozvoje za účelem zvýšení kvality života ve venkovských oblastech a aktivizace místního potenciálu

SC 2.1 Zvýšení kvality a dostupnosti služeb vedoucí k sociální inkluzi

Popis a cíl opatření

Cílem opatření je budování infrastruktury pro kvalitní poskytování sociálních služeb a doprovodných programů, které souvisí s problematikou sociálního vyloučení. Aktivity vedoucí k naplnění cíle opatření jsou zaměřeny na služby terénního a ambulantního charakteru. Podporovanou aktivitou jsou také služby primární prevence, které mají komunitní charakter a na tyto služby navazující infrastruktura komunitních center za účelem sociálního začleňování a zvýšení uplatnitelnosti na trhu práce. Jedná se o veřejná víceúčelová zařízení, ve kterých se setkávají členové komunity za účelem realizace sociálních, vzdělávacích, kulturních a rekreačních aktivit s cílem zlepšit sociální situaci těchto jednotlivců a komunity jako celku.

Cílem opatření je budování infrastruktury pro dostupnost a rozvoj sociálních služeb, která vytvoří podmínky pro kvalitní poskytování sociálních služeb, obnovu a zkvalitnění materiálně-technické základny stávajících služeb sociální práce s cílovými skupinami v souladu se Zákonem o sociálních službách 108/2006 Sb.
Cílem podopatření 2.1a) je zlepšení kvality a dostupnosti sociální péče podporou rozvoje infrastruktury ambulantních a terénních sociálních služeb za účelem sociálního začleňování s důrazem na rodiny s dětmi, mládež, zdravotně hendikepované, seniory, sociálně vyloučené osoby a osoby ohrožené sociálním vyloučením.
Cílem podopatření 2.1b) je vytvoření materiálně a technicky vhodného prostoru pro: veřejná projednávání s ambicí setkávání obyvatel komunity (lokality) a sousedů, případně ostatních obyvatel obce s cílem snížení předsudků a sbližování kultur; vznik jádrových skupin za cílem nastartování komunitní práce; setkávání tematických skupin pro řešení identifikovaných problémů komunity; realizaci volnočasových aktivit, kulturních a zájmových akcí vyplývajících z tradic a zvyků dané komunity či krajové oblasti; realizaci aktivit s cílem zplnomocnění motivovaných obyvatel komunity a získávání kompetencí pro vyjednávání a řešení běžných životních problémů a situací (učebny a školicí místnosti) s ohledem na prvek podpory sociální integrace a uplatnění na trhu práce.
Odůvodnění: Kapitola: 3.3 Ekonomická aktivita obyvatel
Podkapitola 3.3.3 Trh práce
3.3.6.2 Sociální služby
3.3.6.4 Sociální znevýhodnění a vyloučení
Kapitola 3.5 Analýza problémů a potřeb
Podkapitola 3.5.2 Sociální znevýhodnění a vyloučení
3.5.9 Sociální služby

Zdůvodnění potřeb

V analytické části SCLLD byla identifikována potřeba rozšíření sociální práce a služeb a to jak v rozsahu územním tak v rozsahu zaměření na širší okruh uživatelů. S potřebou rozšíření rozsahu přímo souvisí i nedostatek vhodných prostor pro sociální práci a další aktivity komunit stejně jako potřeba zkvalitňovat sociální služby prostřednictvím zlepšování infrastrukturních podmínek pro jejich dostupnost a rozvoj.

Typy projektů

- Rozvoj infrastruktury komunitních center (výstavba, rekonstrukce a vybavení komunitních center) za účelem sociálních začleňování a zvýšení uplatnitelnosti na trhu práce.
- Rozvoj infrastruktury pro zlepšení dostupnosti a zkvalitnění sociálních služeb poskytovaných v souladu se zákonem č. 108/2006 Sb. – podpora dostupnosti a rozvoje ambulantních a terénních sociálních služeb např. rozšíření či zřízení sociálně terapeutické dílny, zkvalitnění zázemí pro terénní sociální služby včetně vybavení apod. Součástí projektů může být nákup objektů, zařízení, vybavení a stavební úpravy, které vytvoří podmínky pro dostupnost a rozvoj sociálních služeb.

Doplňková aktivita: bude podporováno zahrnutí zeleně v okolí budov a na budovách např. zelené zdi a střechy, aleje, hřiště a parky do realizovaných projektů.

Vazba na ostatní Opatření/Fiche CLLD

OPZ Opatření 1 Řešení lokální nezaměstnanosti

OPZ Opatření 2 Podpora sociálního začleňování a sociálních služeb v souladu se zákonem č. 108/2006 Sb.

OPZ Opatření 4 Rozšiřování dalších činností v rámci sociálního začleňování nad rámec/mimo režim zákona č. 108/2006 Sb.

OPZ Opatření 6 Podpora komunitní sociální práce v komunitních centrech

OPZ Opatření 5 Podpora prorodinných opatření obcí a dalších aktérů na místní úrovni

Příjemci dotace

Kraje; obce; dobrovolné svazky obcí; organizace zřizované nebo zakládané kraji; organizace zřizované nebo zakládané obcemi; organizace zřizované nebo zakládané dobrovolnými svazky obcí; církve; církevní organizace.

Typy příjemců mohou být v jednotlivých výzvách specifikováni dle jednotlivých aktivit.

Minimální a maximální výše způsobilých výdajů

Minimální a maximální výše způsobilých výdajů bude nastavena ve Výzvě MAS.

Preferenční kritéria

Preferenční kritéria budou stanovena až v konkrétní výzvě MAS.

Kvalifikované a měřitelné indikátory

	Monitorovací indikátory výstupu			
číslo	Název indikátoru	Výchozí stav	Cílový stav	Měrná jednotka
55401	Počet podpořených zázemí pro služby a sociální péči	0	4	zázemí
55402	Počet poskytovaných druhů sociálních služeb	0	2	služby

	Monitorovací indikátory výsledku			
Číslo	Název indikátoru	Výchozí stav	Cílový stav	Měrná jednotka
67510	Kapacita služeb a sociální práce	0	20	klient

Opatření 3: Sociální podnikání

Vazba na CLLD (tučně uveden hlavní specifický cíl, na který se Opatření váže)

- Prioritní oblast 2 Venkov a jeho lidé

Specifický cíl SCLLD II.1: Podpora malého a středního podnikání

Opatření PO SCLLD II.1.1: přístup podnikatelů k programům rozvoje malého a středního podnikání, podpora rozvoje podnikatelských aktivit

Podopatření SCLLD II.1.1l): Výstavba, rekonstrukce, rozšíření a vybavení sociálních podniků

Podopatření SCLLD II.1.1m): Marketing sociálních podniků

Specifický cíl SCLLD II.2: Podpora sociálního začleňování, snižování chudoby a podpora hospodářského rozvoje

Opatření PO SCLLD II.2.1: Sociální služby a sociální začleňování, zaměstnanost

Podopatření SCLLD II.2.1g): Vytváření nových pracovních míst, snižování lokální nezaměstnanosti

Vazba na specifické cíle IROP

Prioritní osa 4, Tematický cíl 9d

SC 4.1 Posílení komunitně vedeného místního rozvoje za účelem zvýšení kvality života ve venkovských oblastech a aktivizace místního potenciálu

SC 2.2 Sociální podnikání

Popis a cíl opatření

K řešení nepříznivé situace sociálně vyloučených a sociálním vyloučením ohrožených osob přispívá rozvoj sociálního podnikání, které je jedním z vhodných nástrojů aktivního začleňování, ale zatím není plně využíván jeho potenciál. Proto je potřeba podpořit rozvoj, rozšiřování kapacit a inovativní řešení ve stávajících sociálních podnicích.

Cílem podopatření 1.1l) je vytváření podmínek pro rozvoj a rozšíření kapacity sociálního podniku, pro vznik nových pracovních míst a zaměstnávání osob znevýhodněných na trhu práce.

<u>Odůvodnění:</u> Kapitola: 3.3 Ekonomická aktivita obyvatel
Podkapitola 3.3.3 Trh práce
3.3.6.3 Sociální podnikání
3.3.6.4 Sociální znevýhodnění a vyloučení
Kapitola 3.5 Analýza problémů a potřeb
Podkapitola 3.5.2 Sociální znevýhodnění a vyloučení

i. Ekonomika
ii. Zaměstnanost

Důvodem opatření je podpora sociálního podnikání jako prostředku k zaměstnávání osob sociálně vyloučených a sociálním vyloučením ohrožených a jejich integrace na trh práce.

Zdůvodnění potřeb

Na základě analýzy v území byla zjištěna potřeba cíleně podporovat skupiny obyvatel, které jsou ohrožené sociálním vyloučením z důvodu svého fyzického zdravotního nebo mentálního hendikepu. K zajištění integrace takto znevýhodněných osob do majoritní společnosti je plánována podpora sociálního podniku. Sociální podnik přispívá k řešení nepříznivé situace sociálně vyloučených a sociálním vyloučením ohrožených osob, ke kterým patří zejména osoby s nízkou kvalifikací, osoby starší 55 let, osoby se zdravotním postižením, matky s malými dětmi, absolventi, obyvatelé sociálně vyloučených lokalit a etnické menšiny, zejména Romové. Sociální firma nabízí pracovní uplatnění znevýhodněným lidem, kteří by se jinak obtížně uplatnili na pracovním trhu, a přispívá ke snižování nezaměstnanosti.

Sociální podnik tedy přispívá k podpoře sociálního začleňování a minimálně 30 % zaměstnanců z celkového počtu zaměstnanců sociálního podniku musí pocházet z cílových skupin.

Typy projektů

Rozvoj infrastruktury sociálního podniku se zaměřením na jeho rekonstrukci, rozšiřování a vybavení včetně s cílem zvýšit uplatnitelnost osob z cílových skupin na trhu práce.

Sociální podnik musí zaměstnávat min. 30% osob z cílových skupin a vždy musí v sociálním podniku realizací projektu vzrůst počet zaměstnaných osob z cílových skupin. Při rekonstrukci a nákupu zařízení a vybavení musí být zohledněny specifické potřeby cílových skupin, např. bezbariérové úpravy prostor, zázemí pro znevýhodněné zaměstnance. Realizací projektu vznikne nová podnikatelská aktivita nebo dojde rozšíření nabízených produktů a služeb.

Podpora nemůže být chápana pouze jako dotace na zřízení pracovních míst pro znevýhodněné zaměstnance, ale jde o investiční podporu vznikajících a udržitelných podnikatelských aktivit, které budou nadále ověřovat a rozvíjet koncept a principy sociálního podnikání

Nelze podpořit sociální podnikání v oblasti zemědělské prvovýroby. Nebude možné podpořit projekty zaměřené na komerční turistická zařízení, jako jsou volnočasová zařízení, lázeňské provozy, ubytovací a stravovací zařízení.

Vazba na ostatní Opatření/Fiche CLLD

OPZ Opatření 1 Řešení lokální nezaměstnanosti

OPZ Opatření 2 Podpora sociálního začleňování a sociálních služeb v souladu se zákonem č. 108/2006 Sb.

OPZ Opatření 4 Rozšiřování dalších činností v rámci sociálního začleňování nad rámec/mimo režim zákona č. 108/2006 Sb.

PRV Fiche 2 Zpracování a uvádění na trh zemědělských produktů

Příjemci dotace
Osoby samostatně výdělečně činné; malé a střední podniky; Kraje; obce; dobrovolné svazky obcí; organizace zřizované nebo zakládané kraji; organizace zřizované nebo zakládané obcemi; organizace zřizované nebo zakládané dobrovolnými svazky obcí; církve; církevní organizace.
Typy příjemců mohou být v jednotlivých výzvách specifikováni dle jednotlivých aktivit.

Minimální a maximální výše způsobilých výdajů

Minimální a maximální výše způsobilých výdajů bude nastavena ve Výzvě MAS.

Preferenční kritéria

Preferenční kritéria budou stanovena až v konkrétní výzvě MAS.

Kvalifikované a měřitelné indikátory

	Monitorovací indikátory výstupu

číslo		Výchozí stav	Cílový stav	Měrná jednotka
10000	Počet podniků pobírajících podporu	0	1	podniky
10102	Počet podniků pobírajících granty	0	1	podniky
10300	Soukromé investice odpovídající veřejné podpoře podniků (granty)	0	1 692,36	EUR
10400	Zvýšení zaměstnanosti v podporovaných podnicích	0	1	FTE
10403	Zvýšení zaměstnanosti v podporovaných podnicích se zaměřením na znevýhodněné skupiny	0	1	FTE

	Monitorovací indikátory výsledku			
číslo		Výchozí stav	Cílový stav	Měrná jednotka
10411	Míra nezaměstnanosti osob s nejnižším vzděláním	28,5	22	%

Opatření 4: Infrastruktura pro vzdělávání a celoživotní učení

Vazba na CLLD (tučně uveden hlavní specifický cíl, na který se Opatření váže)

- Prioritní oblast 2 Venkov a jeho lidé

Specifický cíl SCLLD II.5: Zvýšení kvality a dostupnosti infrastruktury pro vzdělávání a celoživotní učení

Opatření PO SCLLD II.5.1: *Zvýšení kvality a dostupnosti infrastruktury pro vzdělávání a celoživotní učení*

Podopatření SCLLD II.5.1a): Výstavba, rekonstrukce a vybavení odborných učeben, laboratoří, dílen a pozemků pro výuku přírodovědných a technických oborů a pro výuku technických a řemeslných dovedností Podopatření SCLLD II.5.1c): Rozvoj vnitřní konektivity škol a školských zařízení v učebnách, laboratořích a dílnách a připojení k internetu

Podopatření SCLLD II.5.1e): Zvýšení kvality a dostupnosti infrastruktury pro vzdělávání a celoživotní učení

Podopatření SCLLD II.5.1f): Doplňující zeleň v okolí budovy a na budovách, např. zelené zdi a střechy a zahrady

- *Prioritní oblast 2 Venkov a jeho lidé*

Specifický cíl SCLLD II.2: Podpora sociálního začleňování, snižování chudoby a podpora hospodářského rozvoje

Opatření PO SCLLD II.2.1: Sociální služby a sociální začleňování, zaměstnanost

Podopatření SCLLD II.2.1g): Vytváření nových pracovních míst, snižování lokální nezaměstnanosti v obcích např. zaměstnáváním v sociálních podnicích a u dalších lokálních zaměstnavatelů

- Prioritní oblast 2 Venkov a jeho lidé

Specifický cíl SCLLD II.3: Konkurenceschopný, dostupný a bezpečný region

Opatření PO SCLLD II.3.1: Zvýšení podílu udržitelných forem dopravy

Podopatření SCLLD II.3.1a): Výstavby a rekonstrukce cyklotras a cyklostezek za účelem dopravy do zaměstnání, škol a za službami

- Prioritní oblast 2 Venkov a jeho lidé

Specifický cíl SCLLD II.4: Zkvalitnění služeb, občanské vybavenosti a podmínek života pro obyvatele regionu

Opatření PO SCLLD II.4.1: Kvalitní občanská vybavenost a služby

Podopatření SCLLD II.4.1c): Posilování dopravní obslužnosti obcí

Vazba na specifické cíle IROP

Prioritní osa 4, Tematický cíl 9d

SC 4.1 Posílení komunitně vedeného místního rozvoje za účelem zvýšení kvality života ve venkovských oblastech a aktivizace místního potenciálu

SC 2.4 Zvýšení kvality a dostupnosti infrastruktury pro vzdělávání a celoživotní učení

Popis a cíl opatření

Cílem opatření jsou investice do výstavby, stavebních úprav a pořízení vybavení vzdělávacích zařízení škol, školských zařízení a dalších zařízení podílejících se na realizaci vzdělávacích aktivit s důrazem na rozvoj klíčových kompetencí v oblasti technických a řemeslných dovedností pro zvyšování zájmu žáků a studentů o přírodovědné a technické obory, v oblasti výuky cizích jazyků a digitálních technologií. Opatření má za cíl zlepšit kvalitu formálního, neformálního a zájmového vzdělávání mládeže a celoživotního vzdělávání dospělých. Podpořena budou vzdělávací zařízení, která umožní zlepšit kvalitu výuky. Cílem je prostřednictvím kvalitní a dostupné infrastruktury zajistit rovný přístup ke vzdělání a k získání klíčových kompetencí definovaných v Doporučení Evropského parlamentu a Rady ze dne 18. prosince 2006 o klíčových schopnostech pro celoživotní učení (2006/962/ES) a tím zajistit reálnou uplatnitelnost na trhu práce. Cíle bude dosaženo podporou investic do výstavby, stavebních úprav a pořízení vybavení za účelem zajištění rovného přístupu ke kvalitnímu vzdělání a s důrazem na rozvoj klíčových kompetencí.

Podopatření II.5.1 a), c), e) a f) směřuje ke zvýšení dostupnosti a kvality předškolního, školního, zájmového, neformálního a celoživotního vzdělávání.

Odůvodnění: Kapitola: 3.3 Ekonomická aktivita obyvatel
Podkapitola 3.3.6 Občanská vybavenost
3.3.6.1 Školství
Kapitola 3.5 Analýza problémů a potřeb

Podkapitola 3.5.8 Život v obcích

Vzdělávání, školství

Důvodem opatření je podpora zvyšování kvality všech forem vzdělávání ve školách a školských zařízeních.

Zdůvodnění potřeb

V průběhu komunitního projednávání bylo identifikováno nedostatečné vybavení odborných učeben popřípadě jejich úplná absence pro kvalitní výuku v oblasti klíčových aktivit. Z jednání v rámci komunitního projednávání vyplynulo i nedostatečné pokrytí území aktivitami pro neformální, zájmové a celoživotní vzdělávání.

Typy projektů

Rozvoj vzdělávací infrastruktury v oblasti základního, středního a vyššího odborného školství

- výstavba, stavební úpravy, rekonstrukce a modernizace učeben a pořízení vybavení pro zajištění rozvoje žáků v následujících klíčových kompetencích: v oblasti komunikace v cizích jazycích, v oblasti technických a řemeslných oborů, přírodních věd, ve schopnosti práce s digitálními technologiemi (rekonstrukce odborných učeben, laboratoří, dílen a pozemků včetně vybavení pomůckami)
- infrastruktura na podporu inkluzívního vzdělávání - rekonstrukce a stavební úpravy s cílem vytvoření podmínek pro vzdělávání žáků se speciálními vzdělávacími potřebami a tím umožnit jejich integraci mezi vrstevníky ve všech typech školských zařízení včetně pořízení potřebného vybavení (bezbariérovost)
- venkovní učebny k enviromentální výchově, rozvoj vnitřní konektivity v prostorách škol a školských zařízení a připojení k internetu s vazbou na klíčovou kompetenci Člověk a příroda (přírodopis) a Člověk a svět práce (pěstební činnosti v rámci pracovní výchovy).

Rozvoj vzdělávací infrastruktury v oblasti zájmového, neformálního vzdělávání a celoživotního vzdělávání

- výstavba, stavební úpravy, rekonstrukce a modernizace učeben a pořízení vybavení pro zajištění rozvoje dětí, žáků i dospělých v následujících klíčových kompetencích: v oblasti komunikace v cizích jazycích, v oblasti technických a řemeslných oborů, přírodních věd, ve schopnosti práce s digitálními technologiemi; jako součást projektu na vybavení počítačové učebny lze koupit i specializovaný software, vybavení pro zajištění rozvoje dětí, žáků a dospělých v klíčových kompetencích bez stavebních zásahů
- infrastruktura na podporu inkluzívního vzdělávání - rekonstrukce a stavební úpravy s cílem vytvoření podmínek pro vzdělávání dětí, žáků a dospělých se speciálními vzdělávacími potřebami a tím jejich integrace do předškolního vzdělávání včetně pořízení potřebného vybavení (bezbariérovost)

Doplňkové aktivity - bude podporováno zahrnutí zeleně v okolí budov a na budovách, např. zelené zdi a střechy a zahrady. Součástí projektu na stavbu či stavební úpravy infrastruktury pro předškolní zařízení mohou být úpravy venkovního prostranství (např. zeleň, herní prvky).

Součástí úprav budov a nákup zařízení musí být zajištění bezbariérovosti.

Nelze podpořit:

- infrastrukturu pro předškolní vzdělávání.

- Výstavbu nové budovy, přístavbu nebo rekonstrukci stávající budovy, která by vedla **pouze** k rozšíření kapacity základní školy bez přímé vazby na klíčové kompetence

Vazba na ostatní Opatření/Fiche CLLD

IROP Opatření 1 Bezpečná doprava

PRV Fiche 3 Lesnická a zemědělská infrastruktura

PRV Fiche 5 Posílení rekreační funkce lesa

OPZ Opatření 1 Řešení lokální nezaměstnanosti

OPZ Opatření 5 Podpora prorodinných opatření obcí a dalších aktérů na místní úrovni

Příjemci dotace

školy a školská zařízení v oblasti předškolního, základního a středního vzdělávání a vyšší odborné školy; další subjekty podílející se na realizaci vzdělávacích aktivit; Kraje; obce; organizace zřizované nebo zakládané kraji; organizace zřizované nebo zakládané obcemi; obcí; církve; církevní organizace; Nestátní neziskové organizace; organizační složky státu; příspěvkové organizace organizačních složek státu.

Typy příjemců mohou být v jednotlivých výzvách specifikováni dle jednotlivých aktivit.

Minimální a maximální výše způsobilých výdajů

Minimální a maximální výše způsobilých výdajů bude nastavena ve Výzvě MAS.

Preferenční kritéria

Preferenční kritéria budou stanovena až v konkrétní výzvě MAS

Kvalifikované a měřitelné indikátory

	Monitorovací indikátory výstupu			
Číslo		Výchozí stav	Cílový stav	Měrná jednotka
50000	Počet podpořených vzdělávacích zařízení	0	5	zařízení
50001	Kapacita podporovaných zařízení péče o děti nebo vzdělávacích zařízení	0	200	osoby

	Monitorovací indikátory výsledku			
Číslo		Výchozí stav	Cílový stav	Měrná jednotka
50030	Podíl osob opouštějících vzdělávací systém	5,4	5	%
50020	Počet tříletých dětí umístěných v předškolních zařízeních	77,3	90,5	%

4.14 Programový rámec Operační program Zaměstnanost

MAS Vodňanská ryba, z. s. řeší v rámci OPZ celkem 4 opatření pro konečné žadatele, která byla vybrána na základě zjištěné absorpční kapacity území a na základě komunitního projednávání. Zpracovaná opatření jsou v souladu se specifickými cíli OPZ a také v souladu s SCLLD MAS Vodňanská ryba, z. s.

Na realizaci Operačního programu Zaměstnanost byla MAS Vodňanská ryba, z. s. přiznána indikativní alokace v celkové výši 10 910 000,00 Kč. MAS využije možnost navýšení alokace o 30%, tj. **využije finanční prostředky ve výši 14 183 000,00 Kč.**

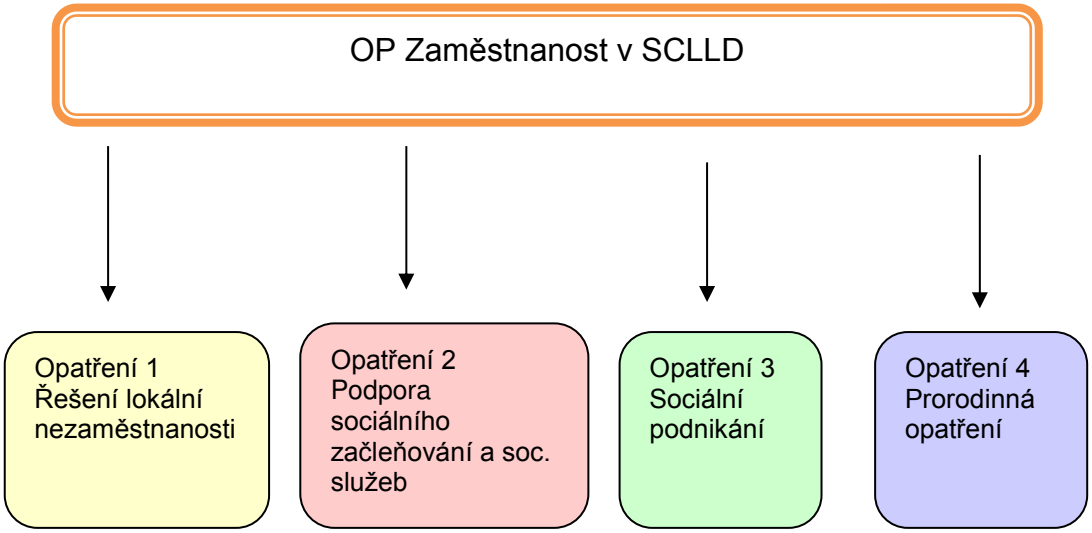

Opatření programového rámce	**Specifický cíl OPZ**	**Specifický cíl dle SCLLD**	**Alokace v %**	**Alokace v Kč**
Opatření 1: Řešení lokální nezaměstnanosti	Investiční priorita 2.3 Komunitně vedené strategie místního rozvoje, Specifický cíl Zvýšit zapojení místních aktérů do řešení problémů nezaměstnanosti a sociálního začleňování ve venkovských oblastech	Specifický cíl II.1 Podpora malého a středního podnikání Specifický cíl II.2 Podpora sociálního začleňování, snižování chudoby a podpora hospodářského rozvoje	40 %	**5 673 200,00**
Opatření 2: Podpora sociálního začleňování a sociálních služeb	Investiční priorita 2.3 Komunitně vedené strategie místního rozvoje, Specifický cíl Zvýšit zapojení	Specifický cíl II.2 Podpora sociálního začleňování, snižování chudoby a podpora	30 %	**4 254 900,00**

	místních aktérů do řešení problémů nezaměstnanosti a sociálního začleňování ve venkovských oblastech	hospodářského rozvoje		
Opatření 3: Sociální podnikání	PO 2, SC 2.3.1 Investiční priorita 2.3 Komunitně vedené strategie místního rozvoje, Specifický cíl Zvýšit zapojení místních aktérů do řešení problémů nezaměstnanosti a sociálního začleňování ve venkovských oblastech	Specifický cíl II.2 Podpora sociálního začleňování, snižování chudoby a podpora hospodářského rozvoje	8 %	**1 134 640,00**
Opatření 4: Prorodinná opatření obcí a dalších aktérů na místní úrovni	Investiční priorita 2.3 Komunitně vedené strategie místního rozvoje, Specifický cíl Zvýšit zapojení místních aktérů do řešení problémů nezaměstnanosti a sociálního začleňování ve venkovských oblastech	Specifický cíl II.2 Podpora sociálního začleňování, snižování chudoby a podpora hospodářského rozvoje	22 %	**3 120 260,00**
Celkem			100 %	**14 183 000,00**

Opatření 1: Řešení lokální nezaměstnanosti

Vazba na CLLD (tučně uveden hlavní specifický cíl, na který se Opatření váže)

- Prioritní oblast SCLLD II: Venkov a jeho lidé

Specifický cíl SCLLD II.2: Podpora sociálního začleňování, snižování chudoby a podpora hospodářského rozvoje

Opatření PO SCLLD II.2.1: Sociální služby a sociální začleňování, zaměstnanost

Podopatření SCLLD II.2.1g): Vytváření nových pracovních míst, snižování lokální nezaměstnanosti

Podopatření SCLLD II.2.1f): Zvyšování uplatnitelnosti osob ohrožených sociálním vyloučením na trhu práce vzděláváním, poradenstvím apod.

Specifický cíl SCLLD II.1: Podpora malého a středního podnikání

Opatření PO SCLLD II.1.1: Přístup podnikatelů k programům rozvoje malého a středního podnikání, podpora rozvoje podnikatelských aktivit

Podopatření SCLLD II.1.1j): Výstavba, rekonstrukce, rozšíření a vybavení sociálních podniků

Podopatření SCLLD II.1.1i): Rozvoj zemědělských podniků a podnikatelské činnosti v zemědělství

Podopatření SCLLD II.1.1l): Poradenství pro zahájení a rozvoj podnikání

Intervence v rámci tohoto opatření se soustředí na podporu nástrojů a opatření aktivní politiky zaměstnanosti vedoucích k aktivizaci především ekonomicky neaktivních osob. Jedná se zejména o podporu aktivit vedoucích k uplatnění na trhu práce, podporu poradenství, rekvalifikací a dalšího profesního vzdělávání, podporu tvorby nových pracovních míst, umístění na uvolněná pracovní místa. Formou vzdělávacích a poradenských aktivit bude umožněna podpora zahájení podnikatelské činnosti, podpora spolupráce lokálních partnerů na trhu práce a nové a inovativní nástroje aktivní politiky zaměstnanosti.

Vazba na specifické cíle OPZ
Opatření je plně v souladu se specifickým cílem 2.3.1 Zvýšit zapojení lokálních aktérů do řešení problémů nezaměstnanosti a sociálního začleňování ve venkovských oblastech. Opatření se zaměřuje na podporu zaměstnanosti na lokální úrovni a je v souladu s aktivitami:

- podpora spolupráce aktérů na místní úrovni při řešení lokální nezaměstnanosti, zjišťování potřeb lokálních zaměstnavatelů
- podpora vytváření nových pracovních míst na lokální úrovni
- vzdělávání venkovského obyvatelstva v oblastech relevantních pro zvýšení lokální zaměstnanosti a poradenství pro získání zaměstnání

Cíle opatření OPZ
Cílem opatření je zvýšit zaměstnanost znevýhodněných sociálních skupin na lokálním trhu práce prostřednictvím podpory vytváření vhodných pracovních míst, zvyšováním kvalifikace osob ze znevýhodněných skupin a pomoci těmto osobám s orientací na trhu práce.
Cílem tohoto opatření je především podpora tvorby nových pracovních míst (zejména pro uchazeče a zájemce o zaměstnání s kumulovaným znevýhodněním na trhu práce), podpora poradenských aktivit vedoucích k uplatnění na trhu práce, podpora zvýšení zaměstnatelnosti, zejména zvýšení, obnovení kvalifikace nebo změna stávající kvalifikace, která již není poptávaná na trhu práce. Podpora v rámci tohoto opatření se zaměří zejména na aktivizaci ekonomicky neaktivních osob, na podporu vyšší participace mladých a starších osob na trhu práce, na vyšší zapojení rodičů s dětmi na trhu práce, začlenění osob s nízkou kvalifikací na trhu práce a osob se zdravotním postižením. Navrhované opatření má na místní úrovni doplňovat činnost úřadů práce, které nemají dostatečné povědomí o místních poměrech, podpořit využívání nástrojů aktivní politiky zaměstnanosti, rozvinout spolupráci místních aktérů v oblasti zaměstnanosti, přiblížit pomoc nezaměstnaným a dalším osobám (vč. neaktivních), podpořit flexibilní formy zaměstnání, usnadnit získávání pracovních návyků a zkušeností jak dlouhodobě nezaměstnaným, absolventům, tak dalším znevýhodněným skupinám nezaměstnaných. V rámci programového rámce OPZ budou podporovány zejména pilotní projekty, které mají „otestovat“ dané služby a

programy v území. Předpokládá se, že další zajištění těchto služeb a programů bude řešeno realizací navazujících individuálních projektů nebo systémovou podporou ze strany dotčených obcí a další místních aktérů.

Popis možných zaměření projektů

Podporovány budou projekty, jejichž výsledkem bude zaměstnání vhodných osob z cílové skupiny na určených pracovních místech. Tato pracovní místa budou nově vzniklá či uvolněná z vlastní vůle stávajícího zaměstnance. Podporovány budou činnosti související s oslovením cílové skupiny, předvýběrem vhodných kandidátů na dané místo, jejich vzděláním před obsazením daného místa, výběrem vhodného potenciálního zaměstnance a jeho následné zaměstnání. Dále budou podporovány projekty zaměřené na profesní vzdělávání a orientaci na trhu práce pro osoby z cílových skupin, motivace k hledání zaměstnání, včetně nezbytných doprovodných opatření:

- ⇒ příprava osob z cílových skupin ke vstupu či návratu na trh práce (motivace a aktivizace cílových skupin k nalezení zaměstnání, rozvoj základních kompetencí, orientace na trhu práce apod.)
- ⇒ zvyšování zaměstnanosti cílových skupin (zprostředkování zaměstnání, podpora vytváření nových pracovních míst, podpora umístění na uvolněná pracovní místa, podpora zahájení podnikatelské činnosti, podpora spolupráce lokálních partnerů na trhu práce)
- ⇒ podpora udržitelnosti cílových skupin na trhu práce (podpora flexibilních forem zaměstnání, zprostředkování dočasného přidělení zaměstnance jinému zaměstnavateli, podpora zaměstnanců)
- ⇒ prostupné zaměstnávání
- ⇒ podpora uplatnění na trhu práce formou příspěvku na úhradu mzdových nákladů zaměstnavatelům

Cílové skupiny

- ⇒ zaměstnanci
- ⇒ uchazeči o zaměstnání (osoby zařazené ÚP ČR do evidence uchazečů o zaměstnání)
- ⇒ zájemci o zaměstnání (osoby zařazené ÚP ČR do evidence zájemců o zaměstnání)
- ⇒ neaktivní osoby - osoby v produktivním věku, které nejsou ani zaměstnané (zaměstnáním se rozumí i výkon samostatně výdělečné činnosti) ani nezaměstnané (tj. evidované ÚP ČR jako uchazeč o zaměstnání)
- ⇒ osoby se zdravotním postižením
- ⇒ osoby s kumulací hendikepů na trhu práce (tj. splňují alespoň dvě z níže uvedených charakteristik: osoby vedené Úřadem práce ČR v evidenci uchazečů o zaměstnání nepřetržitě déle než 5 měsíců; Osoby mladší 25 let; osoby ve věku 50 a více let; osoby s nízkou úrovní kvalifikace (stupeň ISCED 0 – 2); osoby se zdravotním postižením; osoby pečující o dítě mladší 15 let či o osobu blízkou; osoby z národnostních menšin a osoby z jiného sociokulturního prostředí)
- ⇒ uchazeči a zájemci o zaměstnání a neaktivní osoby mladší 25 let
- ⇒ osoby s nízkou úrovní kvalifikace (stupeň ISCED 0 – 2)
- ⇒ osoby vracející se na trh práce po návratu z mateřské/rodičovské dovolené (tj. nevykonávaly zaměstnání nebo samostatnou výdělečnou činnost po dobu

mateřské/rodičovské dovolené a v řádu měsíců se u nich očekává návrat na trh práce)
- ⇒ osoby sociálně vyloučené a sociálním vyloučením ohrožené

Vazbu na specifický cíl OPZ 2.3.1 a na v opatření uvedené cíle lze dovodit z kap. 2.2.5 – 2.2.7 a 2.3.3. Z údajů uvedených v těchto kapitolách vyplývá potřeba na řešení problémů zaměstnanosti a sociálního začleňování.

Vazba na specifické cíle operačních programů

IROP PO 4 Komunitně vedený místní rozvoj, SC 4.1 Posílení komunitně vedeného místního rozvoje za účelem zvýšení kvality života ve venkovských oblastech a aktivizace místního potenciálu – vazba zahrnuje aktivity jako tvorba pracovních míst, uplatnění cílových skupin na otevřeném trhu práce.

OPZ SC 2.3.1 Zvýšit zapojení lokálních aktérů do řešení problémů nezaměstnanosti a sociálního začleňování ve venkovských oblastech – vazba zahrnuje především aktivity podporující vytváření nových pracovních míst na lokální úrovni pro osoby ze znevýhodněných skupin.

PRV 17.1 a) Investice do zemědělských podniků – vazba zahrnuje aktivity jako tvorba pracovních míst, uplatnění cílových skupin na otevřeném trhu práce.

PRV 17.1 b) Zpracování a uvádění na trh zemědělských produktů – vazba zahrnuje aktivity jako tvorba pracovních míst, uplatnění cílových skupin na otevřeném trhu práce.

PRV 19.1 b) Podpora investic na založení nebo rozvoj nezemědělských činností – vazba zahrnuje aktivity jako tvorba pracovních míst, uplatnění cílových skupin na otevřeném trhu práce.

Provazba s PRV zahrnuje aktivity spojené s tvorbou pracovních míst.

Vazba na ostatní Opatření/Fiche CLLD

PRV Fiche 1 Investice do zemědělských podniků

PRV Fiche 2 Zpracování a uvádění na trh zemědělských produktů

OPZ Opatření 2 Podpora sociálního začleňování a sociálních služeb v souladu se zákonem č. 108/2006 Sb.

OPZ Opatření 4 Rozšiřování dalších činností v rámci sociálního začleňování nad rámec/mimo režim zákona č. 108/2006 Sb.

IROP Opatření 1 Bezpečná doprava

IROP Opatření 2 Sociální začleňování a služby

IROP Opatření 3 Sociální podnikání

Příjemci dotace
- ⇒ místní akční skupina
- ⇒ poskytovatelé sociálních služeb registrovaní dle zákona č. 108/2006 Sb., o sociálních službách
- ⇒ nestátní neziskové organizace
- ⇒ obce dle zákona č. 128/2000 Sb., o obcích (obecní zřízení)
- ⇒ organizace zřizované obcemi

- ⇒ dobrovolné svazky obcí
- ⇒ vzdělávací a poradenské instituce
- ⇒ školy a školská zařízení
- ⇒ obchodní korporace (veřejná obchodní společnost, komanditní společnost, společnost s ručením omezeným, akciová společnost, evropská společnost, evropské hospodářské zájmové sdružení, družstvo, sociální družstvo, evropská družstevní společnost)
- ⇒ OSVČ
- ⇒ organizace zřizované kraji
- ⇒ příspěvkové organizace
- ⇒ profesní a podnikatelská sdružení
- ⇒ sociální partneři

Typy příjemců budou upřesněny dle podmínek příslušné výzvy.

Absorpční kapacita
Na území byl proveden průzkum absorpční kapacity a bylo zjištěno, že v území je dostatečná absorpční kapacita v souladu s cíli opatření. Je zde dostatečné množství potencionálních žadatelů (NNO zabývající se otázkami zaměstnanosti, případně firmy a další místní zaměstnavatelé), kteří již mají zkušenosti s obdobnými projekty, s připravenými projektovými záměry, schopnými zajistit spolufinancování projektů. Téma zaměstnanosti se stává důležité i pro obce popř. mikroregiony, což bylo patrné i při realizaci projektu Svazu měst a obcí ČR „Podpora meziobecní spolupráce“, v rámci kterého vznikly iniciativy, které mají snahu problém zaměstnanosti řešit na lokální úrovni.

Typ a počet žadatelů	**Počet podaných projektů**	**Předpokládaný objem uznatelných nákladů v projektech (Kč)**	**Předpokládaný objem uznatelných nákladů v projektech (%)**
Obce a DSO	8	4 593 200,00	80%
Obchodní korporace	1	540 000,00	10%
Organizace zřizované obcemi	1	540 000,00	10%

Vliv opatření na naplňování horizontálních témat
Udržitelný rozvoj – neutrální
Rovné příležitosti a nediskriminace – pozitivní – opatření je zaměřeno na zlepšování postavení trhu práce sociálně znevýhodněných skupin. Opatření vytváří pracovní místa a nabízí vzdělávání za účelem zvýšení kvalifikace vedoucí k získání zaměstnání pro osoby ze sociálně znevýhodněných skupin.
Rovnost žen a mužů – neutrální

Priorizace navrhovaných opatření
Navrhovaná opatření v **prioritě a)**:

Navrhovaná opatření budou financována v rámci alokace **5 673 200 Kč**

- ⇒ zaměstnání osob z cílových skupin
- ⇒ kariérní poradenství
- ⇒ vzdělání osob z cílových skupin
- ⇒ spolupráce aktérů trhu práce
- ⇒ další doprovodná opatření umožňující zvýšení kvalifikace a orientace na trhu práce osobám z cílových skupin

Navrhovaná opatření v **prioritě b)**
Navýšení alokace bude využito na navrhovaná opatření v prioritě a).

MAS Vodňanská ryba, z. s. bude výzvy vyhlašovat neodkladně po vydání Akceptačního dopisu.

Na opatření č. 1 **Řešení lokální nezaměstnanosti** bude vyhlášena jedna výzva, a to **výzva č. CLLD_1_01** s finanční alokací plánované výzvy – celkovými způsobilými výdaji ve výši **5 673 200,00 Kč.** Podpora bude zaměřena na podporu tvorby pracovních míst v lokalitách s nedostatkem pracovních příležitostí.

Monitorovací indikátory výstupu			
Číslo		Výchozí stav	Cílový stav
60000	Celkový počet účastníků	0	10
50105	Počet zaměstnavatelů, kteří podporují flexibilní formy práce	0	2

Indikátorem č. 60000 budeme sledovat počet účastníků, kteří získali podporu na tvorbu nového pracovního místa pro osoby z cílových skupin, event. podporu na umístění na uvolněné pracovní místo. Předpokládáme s příspěvkem 15 000,00 Kč na 1 pracovní místo po dobu 3 let, tj. 15 000,00 Kč*12*3roky s celkovými uznatelnými náklady 540 000,00 Kč na jedno pracovní místo * 10 = 5 400 000,00 Kč celkových uznatelných nákladů. 273 000,00 Kč bude použito na vzdělávání zaměstnanců či na akreditované rekvalifikace dle potřeb budoucích zaměstnavatelů.

Indikátorem č. 50105 MAS podpoří zaměstnavatele, kteří nabídnou některou z flexibilních forem práce, např. na zkrácený pracovní úvazek s plnou přítomností na pracovišti, anebo kombinující práci z domova s prací v zaměstnání. Bude se jednat o podporu na 2 osob po 3 roky.

Monitorovací indikátory výsledku			
Číslo		Výchozí stav	Cílový stav
62600	Účastníci, kteří získali kvalifikaci po ukončení své účasti	0	8
62700	Účastníci zaměstnaní po ukončení své účasti, včetně OSVČ	0	2

62800	Znevýhodnění účastníci, kteří po ukončení své účasti hledají zaměstnání, jsou v procesu vzdělávání/odborné přípravy, rozšiřují si kvalifikaci nebo jsou zaměstnaní, a to i OSVČ	0	2
62900	Účastníci zaměstnáni 6 měsíců po ukončení své účasti, včetně OSVČ	0	2
63100	Účastníci ve věku nad 54 let zaměstnaní 6 měsíců po ukončení své činnosti, včetně OSVČ	0	1
63200	Znevýhodnění účastníci zaměstnaní 6 měsíců po ukončení své účasti včetně OSVČ	0	2
50130	Počet osob pracujících v rámci flexibilních forem práce	0	2

Indikátorem č. 62600 bude sledovat počet účastníků, kteří získají kvalifikaci prostřednictvím vzdělávání či rekvalifikačních kurzů, které MAS podpoří.

Indikátor č. 62700 vyjadřuje původně nezaměstnané nebo neaktivní účastníky, kteří budou po ukončení účasti v projektu zaměstnáni nebo OSVČ.

Indikátor č. 62800 vyjadřuje počet účastníků, kteří při vstupu do projektu jsou identifikováni jako znevýhodnění a zároveň po ukončení účasti v projektu znovu začnou hledat zaměstnání.

Indikátor č. 62900 vyjadřuje počet účastníků původně nezaměstnaných nebo neaktivních, kteří po ukončení účasti v projektu budou zaměstnáni nebo budou OSVČ.

Indikátor č. 63100 vyjadřuje počet původně nezaměstnaných nebo neaktivních účastníků ve věku nad 54 let, kteří po ukončení účasti v projektu budou zaměstnáni u zaměstnavatele, anebo se stanou OSVČ.

Indikátor č. 63200 vyjadřuje počet účastníků původně nezaměstnaných nebo neaktivních, kteří po ukončení účasti v projektu budou zaměstnáni nebo budou OSVČ.

Indikátor č. 50130 vyjadřuje počet osob, které budou pracovat na zkrácený pracovní úvazek, anebo kombinující práci z domova s prací v zaměstnání.

Odůvodnění, jakým způsobem byly hodnoty stanoveny: vlastní šetření v území a přihlédnutí k finanční alokaci.
Z projektového zásobníku vyplývá, že zájem o toto opatření mají především DSO a obce, obchodní korporace a organizace zřizované obcemi. Při průzkumu mezi těmito subjekty byl indikován velký zájem o finanční podporu na vytváření nových pracovních míst a vzdělávání nových zaměstnanců.

Preferenční kritéria

Principy pro určení preferenčních kritérií vychází z principů a cílů SCLLD a finančního plánu a slouží jako vodítko pro určení preferenčních kritérií.

Preferenční kritéria budou uvedena ve výzvě MAS a budou nastavena tak, aby byly preferovány projekty, které nejvíce přispívají k naplňování cílů SCLLD MAS Vodňanská ryba: princip zvýhodnění projektů, které budou využívat integrační procesy a inovativní postupy.

Opatření 2: Podpora sociálního začleňování a sociálních služeb

Vazba na CLLD (tučně uveden hlavní specifický cíl, na který se Opatření váže)

- Prioritní oblast 2 Venkov a jeho lidé

Specifický cíl SCLLD* II.*2 Podpora sociálního začleňování, snižování chudoby a podpora hospodářského rozvoje

Opatření PO SCLLD II.2.1: Sociální služby a sociální začleňování, zaměstnanost

Podopatření SCLLD II.2.1a): Rozšiřování sociálních služeb v souladu se zák. č. 108/2006 Sb.

Podopatření SCLLD II.2.1c): Realizace komunitní sociální práce v komunitních centrech

Podopatření SCLLD II.2.1d): Rozšiřování dalších činností v rámci sociálního začleňování nad rámec/mimo režim zákona č. 108/2006 Sb.

Podopatření SCLLD II.2.1e): Prevence kriminality v sociálně vyloučených lokalitách, v území s vysokou kriminalitou, kumulací sociálních problémů, menšin, cizinců atd.

Podopatření SCLLD II.2.1f): Zvyšování uplatnitelnosti osob ohrožených sociálním vyloučením na trhu práce vzděláváním, poradenstvím atd.

Podopatření SCLLD II.2.1g): Vytváření nových pracovních míst, snižování lokální nezaměstnanosti

Podopatření SCLLD II.2.1h): Prorodinná opatření
Vazbu na specifický cíl OPZ (IP 2.3 SC 1) a na v opatření uvedené cíle lze dovodit z kap. 2.2.5 – 2.2.7 a 2.3.3. Z údajů uvedených v těchto kapitolách vyplývá potřeba na řešení problémů osob z cílových skupin.

Cíl opatření CLLD
Cílem opatření je zlepšit kvalitu a dostupnost podporovaných sociálních služeb, přispět k sociálnímu začleňování sociálně vyloučených či sociálním vyloučením ohrožených osob, zlepšit komunitní sociální práci v místě a přispět k prevenci a řešení problémů v sociálně vyloučené lokalitě. Jde o udržení a stabilizaci stávající nabídky sociálních služeb v návaznosti na jejich potřebnost v regionu včetně navýšení jejich kapacity a o identifikaci nových potřebných sociálních služeb.

Vazba na specifické cíle OPZ
Opatření navazuje na specifický cíl 2.3.1 Zvýšit zapojení lokálních aktérů do řešení problémů nezaměstnanosti a sociálního začleňování ve venkovských oblastech formou podpory v oblastech sociálního začleňování a prevence sociálního vyloučení

osob, podporou služeb poskytovaných terénní a ambulantní formou, prostřednictvím podpory komunitní sociální práce a podporou prevence a řešení problémů v sociálně vyloučené lokalitě.

Cíl opatření
Cílem opatření je zlepšit sociální začlenění znevýhodněných skupin obyvatel formou poskytování sociálních služeb v souladu se zákonem č. 108/2006 Sb. a dalších programů a činností sociálního začleňování nad rámec zákona č. 108/2006 Sb. včetně podpory komunitní sociální práce.
Cílem opatření je lepší dostupnost, prostupnost a udržitelnost kvalitních sociálních služeb, služeb pro rodiny s dětmi a dalších navazujících služeb obecného zájmu, které přispějí k sociálnímu začlenění a k prevenci sociálního vyloučení osob, ke snížení závislosti na sociálních dávkách i rizika mezigeneračního přenosu chudoby.
Cílem je zajištění dobře dostupných služeb uživatelům, což přispívá k nezávislému způsobu jejich života, začlenění do společnosti a zabránění jejich izolaci nebo segregaci. V rámci sociálního začleňování osob ohrožených sociálním vyloučením nebo sociálně vyloučených jde hlavně o podporu jejich přístupu ke společenským zdrojům, jako je zaměstnání, vzdělání, bydlení, zdravotní péče, sociální ochrana i možnost uplatňovat svá práva. Opatření chce dosáhnout zvýšení kvality života ohrožených rodin, včetně jejich uplatnitelnosti na trhu práce a ve společnosti. Zvýšená pozornost bude věnována situaci v sociálně vyloučené lokalitě, kdy by mělo být využíváno co nejširší spektrum nástrojů pro prevenci a řešení problémů.

Popis možných zaměření projektů
Podporovány budou projekty zaměřené na sociální začleňování osob z cílových skupin do společnosti ve dvou základních oblastech služeb:
A) Sociální služby poskytované v rámci zákona č. 108/2006 Sb., a to pouze terénní či ambulantní formou. Jako pobytové budou podporovány jen odlehčovací služby dle § 44 a krizová pomoc dle § 60 zákona č. 108/2006 Sb.:

- ⇒ odborné sociální poradenství
- ⇒ terénní programy
- ⇒ sociálně aktivizační služby pro rodiny s dětmi
- ⇒ sociálně aktivizační služby pro seniory a zdravotně handicapované
- ⇒ raná péče
- ⇒ krizová pomoc
- ⇒ nízkoprahová zařízení pro děti a mládež
- ⇒ sociálně terapeutické dílny

B) Další programy a činnosti v rámci sociálního začleňování nad rámec zák. č. 108/2006 Sb.:

- ⇒ programy prevence a řešení problémů v sociálně vyloučených lokalitách
- ⇒ podpora mladých lidí ze sociálně znevýhodněného prostředí
- ⇒ motivační programy přispívající k sociálnímu začlenění nebo k prevenci sociálního vyloučení
- ⇒ aktivity zaměřené na podporu pečujících osob a neformální péče, sdílené péče, domácí paliativní péče
- ⇒ aktivity k předcházení ekonomické nestability

C) Podpora komunitní sociální práce a komunitních center jako prostředků sociálního začleňování nebo prevence sociálního vyloučení:

⇒ aktivity směřující k profesionální realizaci sociální práce jako aktivity zaměřené na pomoc komunitám zlepšit nebo obnovit jejich schopnost sociálního fungování v jejich přirozeném prostředí

V oblasti služeb A i B bude doplňkově podporováno v maximálním rozsahu 24 hodin za kalendářní rok i vzdělávání pracovníků, kteří vykonávají přímou práci s klienty poskytované služby.

Cílové skupiny pro aktivity B) a C)

⇒ osoby sociálně vyloučené a osoby sociálním vyloučením ohrožené
⇒ osoby se zdravotním postižením (včetně osob s duševním onemocněním)
⇒ osoby s kombinovanými diagnózami
⇒ osoby žijící v sociálně vyloučených lokalitách
⇒ imigranti a azylanti
⇒ bezdomovci a osoby žijící v nevyhovujícím nebo nejistém ubytování
⇒ oběti trestné činnosti
⇒ osoby pečující o malé děti
⇒ osoby pečující o jiné závislé osoby
⇒ rodiče samoživitelé
⇒ osoby dlouhodobě či opakovaně nezaměstnané
⇒ osoby ohrožené předlužeností
⇒ osoby ohrožené domácím násilím a závislostmi
⇒ osoby v nebo po výkonu trestu
⇒ osoby opouštějící institucionální zařízení
⇒ osoby ohrožené vícenásobnými riziky
⇒ osoby ohrožené specifickými zdravotními riziky

Cílové skupiny pro aktivity A)

⇒ osoby sociálně vyloučené a osoby sociálním vyloučením ohrožené (např. osoby se zdravotním postižením, osoby s kombinovanými diagnózami, osoby ohrožené domácím násilím a závislostmi, oběti trestné činnosti, osoby ohrožené předlužeností, osoby ohrožené vícenásobnými riziky, osoby žijící v sociálně vyloučených lokalitách, osoby opouštějící institucionální zařízení, bezdomovci a osoby žijící v nevyhovujícím nebo nejistém ubytování, osoby pečující o jiné závislé osoby, neformální pečovatelé)
⇒ sociální pracovníci
⇒ neformální pečovatelé

Dále budou doplňkově podporováni:

⇒ Sociální pracovníci 1)
⇒ Pracovníci v sociálních službách 1)

1) pouze u vzdělávání těchto pracovníků jako doplňkové aktivity projektu (max. 24 hodin/rok).

Vazba na specifické cíle operačních programů

IROP PO 4 Komunitně vedený místní rozvoj, SC 4.1 Posílení komunitně vedeného místního rozvoje za účelem zvýšení kvality života ve venkovských oblastech a aktivizace místního potenciálu.

SC OP Z 2.3.1 Sociální služby a sociální začleňování má vazbu na SC IROP 2.1 Zvýšení dostupnosti služeb vedoucích k sociální inkluzi.

Provazba s IROP zahrnuje aktivity mezi investičními projekty IROP SC 2.1 Zvýšení kvality a dostupnosti sociálních služeb vedoucí k sociální inkluzi (Infrastruktura komunitních center) a neinvestičními projekty SC 2.3.1 OP Z (Podpora komunitní sociální práce).

Konkrétní aktivity budou zaměřeny na posílení kvalitního rozvoje poskytování sociálních služeb a doprovodných programů, které budou řešit problematiku sociálního vyloučení na území MAS Vodňanská ryba.

Vazba na ostatní Opatření/Fiche CLLD

OPZ Opatření 1: Řešení lokální nezaměstnanosti

IROP Opatření 2 Sociální začleňování a služby - investice

OPZ Opatření 5 Podpora prorodinných opatření obcí a dalších aktérů na místní úrovni

Příjemci dotace

Pro projekty ve skupině A), tj. zaměřené na sociální služby poskytované v rámci zákona č. 108/2006 Sb. jsou oprávněnými žadateli pouze poskytovatelé sociálních služeb registrovaní dle zákona č. 108/2006 Sb., o sociálních službách;
Pro projekty ve skupině B) a C), tj. zaměřené na další programy a činnosti v rámci sociálního začleňování nad rámec zákona č. 108/2006 Sb. jsou oprávněnými žadateli:

- ⇒ místní akční skupina
- ⇒ obce
- ⇒ dobrovolné svazky obcí
- ⇒ organizace zřizované obcemi
- ⇒ organizace zřizované kraji
- ⇒ příspěvkové organizace
- ⇒ nestátní neziskové organizace
- ⇒ obchodní korporace (veřejná obchodní společnost, komanditní společnost, společnost s ručením omezeným, akciová společnost, evropská společnost, evropské hospodářské zájmové sdružení, družstva - družstvo, sociální družstvo, evropská družstevní společnost)
- ⇒ OSVČ
- ⇒ poradenské a vzdělávací instituce
- ⇒ poskytovatelé sociálních služeb
- ⇒ profesní a podnikatelská sdružení
- ⇒ sociální partneři
- ⇒ školy a školská zařízení

Typy příjemců budou upřesněny dle podmínek příslušné výzvy.

Absorpční kapacita

V území je dostatečná absorpční kapacita v souladu s cíli opatření. Je zde dostatečné množství potencionálních žadatelů, kteří již mají zkušenosti s obdobnými projekty, s připravenými projektovými záměry, schopnými zajistit spolufinancování projektů. Téma sociálních služeb se stává důležité i pro obce, což bylo patrné i při realizaci projektu Svazu měst a obcí ČR „Podpora meziobecní spolupráce“, v rámci

kterého vznikly iniciativy, které mají snahu o systematický přístup řešení sociálního začleňování a dostupnosti sociálních služeb především v rámci lepší informovanosti obyvatelstva o těchto službách.

Typ a počet žadatelů	Počet podaných projektů	Předpokládaný objem uznatelných nákladů v projektech (Kč)	Předpokládaný objem uznatelných nákladů v projektech (%)
Obce a jimi zřizované organizace	3	1 276 470,00	30%
NNO	3	1 276 470,00	30%
Poskytovatelé sociálních služeb registrovaní dle zák. č. 108/2006 Sb.	4	1 701 960,00	40%

Vliv opatření na naplňování horizontálních témat
Udržitelný rozvoj – neutrální
Rovné příležitosti a nediskriminace – pozitivní – opatření je zaměřeno na snižování diskriminace a vytváření rovných příležitostí pro osoby sociálně znevýhodněné či ohrožené sociálním vyloučením. Prostřednictvím zkvalitňování nabídky sociálních služeb a dalších opatření v rámci sociálního začleňování sociálně znevýhodněných osob snižuje těmto osobám jejich sociální handicap a dává jim příležitost k uplatnění na trhu práce a zapojení se tak do běžného života.
Rovnost žen a mužů – pozitivní - v rámci podpory rovnosti mužů a žen zohledňuje specifické potřeby jednotlivých cílových skupin.

Priorizace navrhovaných opatření
Navrhovaná opatření **v prioritě a)**

- ⇒ podpora poskytování vybraných terénních a ambulantních služeb dle zákona č. 108/2006 Sb.
- ⇒ podpora komunitní sociální práce v komunitních centrech
- ⇒ podpora poskytování dalších programů a činností v rámci sociálního začleňování nad rámec zákona č, 108/2006 Sb.

Navrhovaná opatření v **prioritě b)**
Navýšení alokace bude využito na navrhovaná opatření v prioritě a).

MAS Vodňanská ryba, z. s. bude výzvy vyhlašovat neodkladně po vydání akceptačního dopisu.

Na opatření č. 2 **Podpora sociálního začleňování a sociálních služeb** budou vyhlášeny dvě výzvy, a to **výzva č. CLLD_2_01** s finanční alokací plánované výzvy – celkovými způsobilými výdaji ve výši **3 000 000,00 Kč** a **výzva č. CLLD_2_02** s finanční alokací výzvy **1 254 900,00 Kč.** Podpora bude zaměřena na zvyšování

dostupnosti terénních a ambulantních sociálních služeb a na podporu komunitních sociálních služeb ve dvou komunitních centrech.

Monitorovací indikátory výstupu			
Číslo		Výchozí stav	Cílový stav
60000	Celkový počet účastníků	0	60
67001	Kapacita podpořených služeb	0	59
55102	Počet podpořených komunitních center	0	2

Indikátorem č. 60000 budeme sledovat počet účastníků, kteří mají v projektu vyšší podporu, než je bagatelní podpora (více jak 40 hodin za celou délku realizace projektu). Tento účastník musí být identifikovatelný, s využitím jména, příjmení, bydliště a data narození. Indikátor byl stanoven na základě výpočtu – průměrně na 1 účastníka 70 915,00 Kč finanční podpory (70 915,00 * 60 = 4 254 tis. Kč).

Indikátorem č. 67001 budeme sledovat hodnotu počtu míst vyjádřený jako maximální počet osob, které může podpořená služba či program v danou chvíli obsloužit bez ohledu na to, zda se jedná o anonymní klienty, počet účastníků či osoby s bagatelní podporou. K hodnotě kapacity podpořených služeb jsme došli na základě počtu podpořených komunitních center (celkem 2) a kapacitou na 1 KC celkem 20 osob (celkem kapacita na 2 podpořená KC 40 osob). Hodnota indikátoru byla stanovena na základě projektových záměrů v území MAS, kdy šetřením (analytické šetření, pracovní skupiny, veřejná projednání, atd.) byli zmapováni 2 potenciální žadatelé.
Další podporované sociální služby v území MAS:
Denní stacionář s max. počtem osob, které může podpořená služby obsloužit v danou chvíli - 10 klientů.
Sociálně terapeutické dílny s max. počtem osob, které může podpořená služby obsloužit v danou chvíli - 8 klientů.
Odborné sociální poradenství s max. počtem osob, které může podpořená služba obsloužit v danou chvíli – 1 klient.

Indikátorem č. 55102 budeme sledovat počet podpořených komunitních center. Komunitním centrem se rozumí veřejně přístupné zařízení, které vzniklo za účelem uskutečňování aktivit komunitní sociální práce. Hodnota indikátoru byla stanovena na základě analytického šetření v území MAS. Celkem počítáme, že v rámci tohoto opatření budou podpořeni 4 zaměstnanci po dobu trvání projektů 3 roky (kapacita 2 KC je 40 osob, tzn., počítáme na 10 osob 1 zaměstnance). Měsíčně bude podpora 1 zaměstnance činit přibližně 17 360,00 Kč (při polovičním úvazku). Na ostatní výdaje, jako podpůrné pozice, lektorné, drobné vybavení atd. je vyčleněno 204 900,00 Kč na obě KC.

Monitorovací indikátory výsledku			
Číslo		Výchozí stav	Cílový stav
67010	Využívání podpořených služeb	0	80
67315	Bývalí účastníci projektů v oblasti sociálních služeb, u nichž služba naplnila svůj účel	0	6
67310	Bývalí účastníci projektů, u nichž intervence formou sociální práce naplnila svůj účel	0	6

Indikátorem č. 67010 budeme sledovat celkový počet osob, které minimálně 1x využily podpořenou sociální službu během trvání projektu. Osoby jsou uvedeny jako anonymní klienti (tj. osoby, které spadají do cílové skupiny podpořené výzvou, ale u kterých není známá totožnost v potřebném rozsahu, např. z důvodu, že identifikace osoby je v rozporu s účelem práce s danou cílovou skupinou) nebo se na ně vztahuje bagatelní podpora (bagatelní podpora je 40 šedesátiminutových hodin). Hodnota indikátoru byla stanovena na základě projektových záměrů v území MAS, kdy šetřením (analytické šetření, pracovní skupiny, veřejná projednání, atd.) byli zmapováni 2 potenciální žadatelé s využití přibližně 40 osob/ projekt po dobu trvání 3 roky (tzn. celkem 80 osob za 2 KC).

Indikátorem č. 67310 budeme sledovat počet účastníků, kterým jsou poskytování intervence sociální práce, mají uzavřen individuální plán a jeho kladné vyhodnocení svědčí o kvalitní změně v životě. Indikátor je nadřazený indikátoru č. 67315.

Odůvodnění, jakým způsobem byly hodnoty stanoveny: vlastní šetření v území a přihlédnutí k plánované alokaci.
Z projektového zásobníku vyplývá, že zájem o toto opatření mají především poskytovatelé sociálních služeb, obce a NNO.
V území působí celkem 5 registrovaných poskytovatelů sociálních služeb, kteří poskytují sociální služby dle zákona o sociálních službách a s nimi jsou v potřebné míře poskytovány i služby nad rámec tohoto zákona. Tyto služby je v území třeba rozšířit do lokalit, kde chybí, popř. zavést nové. Jedná se zejména o terénní programy, sociálně aktivizační služby pro rodiny s dětmi, sociálně aktivizační služby pro seniory a zdravotně handicapované, sociální poradenství aj. Ve dvou obcích se připravují projekty na vznik nových komunitních center, které budou tyto služby poskytovat. Předpokládaná kapacita v obou centrech je souhrnně 40 osob, přičemž obsluha těchto osob by představovala 2 pracovní úvazky.

Preferenční kritéria

Principy pro určení preferenčních kritérií vychází z principů a cílů SCLLD a finančního plánu a slouží jako vodítko pro určení preferenčních kritérií.

Preferenční kritéria budou uvedena ve výzvě MAS a budou nastavena tak, aby byly preferovány projekty, které nejvíce přispívají k naplňování cílů SCLLD MAS

Vodňanská ryba: princip zvýhodnění projektů, které budou využívat integrační procesy a inovativní postupy.

Opatření 3: Sociální podnikání

Vazba na CLLD (tučně uveden hlavní specifický cíl, na který se Opatření váže)

- Prioritní oblast 2 Venkov a jeho lidé

Specifický cíl SCLLD II.2: Podpora sociálního začleňování, snižování chudoby a podpora hospodářského rozvoje

Opatření PO SCLLD II.2.1: Sociální služby a sociální začleňování, zaměstnanost

Podopatření SCLLD II.2.1g): Vytváření nových pracovních míst, snižování lokální nezaměstnanosti v obcích

Specifický cíl SCLLD II.1: Podpora malého a středního podnikání

Opatření PO SCLLD II.1.1: přístup podnikatelů k programům rozvoje malkého a středního podnikání, podpora rozvoje podnikatelských aktivit

Podopatření II.1.1l): Výstavba rekonstrukce, rozšíření a vybavení sociálních podniků

Podopatření II.1.1m): Marketing sociálních podniků

Podopatření II.1.1n): Poradenství pro zahájení a rozvoj podnikání

Vazbu na specifický cíl OPZ (IP 2.3 SC 1) a na v opatření uvedené cíle lze dovodit z kap. 2.2.5 – 2.2.7 a 2.3.3. Z údajů uvedených v těchto kapitolách vyplývá potřeba na řešení problémů osob z cílových skupin.

K řešení nepříznivé situace sociálně vyloučených a sociálním vyloučením ohrožených osob přispívá rozvoj sociálního podnikání, které je jedním z vhodných nástrojů aktivního začleňování.
Sociální ekonomika představuje souhrn aktivit, které vznikají a rozvíjejí se na konceptu trojího prospěchu: ekonomického, sociálního a environmentálního. Sociální podniky mohou vytvářet zisk, který přednostně využívají k rozvoji aktivit podniku nebo pro potřeby místní komunity.
Sociální podnikání řeší prostřednictvím samostatné podnikatelské aktivity a účasti na trhu práce otázky nezaměstnanosti, sociální soudržnosti a místního rozvoje a svou činností podporuje solidární chování, sociální začleňování a růst sociálního kapitálu na místní úrovni s maximálním respektováním udržitelného rozvoje.

Vazba na specifické cíle OPZ:

Opatření přispívá ke zvýšení zaměstnanosti a uplatnění znevýhodněných sociálních skupin na trhu práce a k vyššímu zapojení lokálních aktérů trhu práce do řešení zaměstnanosti sociálně znevýhodněných skupin.
Opatření je plně v souladu se specifickým cílem. Opatření se zaměřuje na podporu zaměstnanosti na lokální úrovni a je v souladu s aktivitami:

- ⇒ podpora a vytváření podmínek pro vznik a rozvoj sociálních podniků
- ⇒ vzdělávání venkovského obyvatelstva v oblastech relevantních pro zvýšení lokální zaměstnanosti a poradenství pro získání zaměstnání

Cíle opatření OPZ

Cílem opatření je zvýšit uplatnění znevýhodněných sociálních skupin na lokálním trhu práce a zároveň zvýšit vědomí sociální zodpovědnosti lokálních zaměstnavatelů prostřednictví podpory rozvoje činnosti sociálních podniků.

⇒ vytvářet nová pracovní místa a přispívat k řešení lokální nezaměstnanosti

zaměstnávání a sociální začleňování osob znevýhodněných na trhu práce

V rámci tohoto cíle CLLD budou přijata opatření a realizovány aktivity, které přispějí k vytvoření propracovaného systému podpory rozvoje podnikatelských programů včetně systému pro vzdělávání podnikatelských subjektů. Jednotlivé aktivity by měly zlepšit informovanost a povědomí o principech sociálního podnikání a jeho přínosech, spolupráci aktérů relevantních pro rozvoj sociální ekonomiky, přispět ke zvýšení kvality (udržitelnosti a sociálního dopadu) sociálního podniku a podpůrných institucí (vzdělávacích, poradenských a finančních) a celkově tak podpořit udržitelný rozvoj infrastruktury pro tyto podniky. Výsledkem by měl být rozvoj sociálního podniku a jejich podpůrných institucí na území MAS Vodňanská ryba. V rámci sociálního podniku budou podporovány aktivity směřující k posílení postavení osob sociálně vyloučených či ohrožených sociálním vyloučením na trhu práce. Cílem těchto aktivit je sociální integrace cílové skupiny (či zamezení jejího vyloučení ze společnosti) a usnadnění vstupu a udržení cílové skupiny na volném trhu práce.

Popis možných zaměření projektů:

Podpora rozvoje nových podnikatelských aktivit sociálního podniku včetně zemědělské prvovýroby a poskytování sociálních služeb dle zákona č. 108/2006 Sb., v platném znění:

⇒ podpora nových podnikatelských aktivit jako nově zřízené živnosti již existujícího subjektu
⇒ rozšíření o nový obor činnost v rámci stávajícího oprávnění k podnikání
⇒ rozšíření o nový produkt/službu v rámci stávajícího oprávnění k podnikání - rozšíření o novou provozovnu poskytující stávající službu

Výše uvedené podnikatelské aktivity budou podporovány v integračním sociálním podniku, u kterého bude podporováno:

⇒ vytvoření a zachování pracovních míst pro cílové skupiny
⇒ provozování sociálního podniku
⇒ marketing sociálního podniku
⇒ vzdělávání zaměstnanců z cílových skupin a vzdělávání ostatních zaměstnanců sociálního podniku financovaných z přímých nákladů projektu

Cílové skupiny

Podporované cílové skupiny u integračního sociálního podniku:

⇒ osoby dlouhodobě opakovaně nezaměstnané
⇒ osoby se zdravotním postižením
⇒ osoby v nebo po výkonu trestu
⇒ osoby pouštějící institucionální zařízení
⇒ azylanti do 12 měsíců od získání azylu

Vazba na specifické cíle operačních programů

IROP PO 4 Komunitně vedený místní rozvoj, SC 4.1 Posílení komunitně vedeného místního rozvoje za účelem zvýšení kvality života ve venkovských oblastech a aktivizace místního potenciálu.

OPZ SC 2.3.1 Sociální podnikání má vazbu na SC IROP 2.2 Vznik nových a exitujících aktivit v oblastech sociálního podnikání.

Vazba na ostatní Opatření/Fiche CLLD

IROP Opatření 3 Sociální podnikání

OPZ Opatření 2 Podpora sociálního začleňování a sociálních služeb v souladu se zákonem č. 108/2006 Sb.

IROP Opatření 2 Sociální začleňování a služby

OPZ Opatření 1 Řešení lokální nezaměstnanosti

Příjemci dotace

- ⇒ Obchodní korporace vymezené zákonem č. 90/2012 Sb., o obchodních korporacích: (veřejná obchodní společnost, komanditní společnost, společnost s ručením omezeným, akciová společnost, evropská společnost, evropské hospodářské zájmové sdružení, družstvo, sociální družstvo, evropská družstevní společnost)
- ⇒ OSVČ dle zákona č. 155/1995 Sb., o důchodovém pojištění
- ⇒ Nestátní neziskové organizace (spolky dle § 214-302 zákona č. 89/2012 Sb., občanský zákoník; obecně prospěšné společnosti zřízené podle zákona č. 248/1995 Sb., o obecně prospěšných společnostech; ústavy dle § 402-418 zákona č. 89/2012 Sb., občanský zákoník; církevní právnické osoby zřízené podle zákona č. 3/2002 Sb., o církvích a náboženských společnostech, pokud poskytují zdravotní, kulturní, vzdělávací a sociální služby nebo sociálně právní ochranu dětí; nadace (§ 306-393) a nadační fondy (§ 394-401) zřízené podle zákona č. 89/2012 Sb., občanský zákoník).

Typy příjemců budou upřesněny dle podmínek příslušné výzvy.

Absorpční kapacita

Na území MAS Vodňanská ryba, z. s. se nachází jeden subjekt fungující jako integrační sociální podnik. V rámci komunitního projednávání byl definován záměr na rozšíření činnosti sociálního podniku a na základě tohoto záměru byla odvozena výše alokace, která je stanovena na podporu 1 projektu na vytvoření a financování 1 pracovního místa pro osobu z cílových skupin po dobu 2 let.

Typ a počet žadatelů	Počet podaných projektů	Předpokládaný objem uznatelných nákladů v projektech (Kč)	Předpokládaný objem uznatelných nákladů v projektech (%)
Sociální podnik	1	1 134 640,00	100%

Vliv opatření na naplňování horizontálních témat

Udržitelný rozvoj – neutrální – opatření není cíleně zaměřeno na zlepšování životního prostředí, i když pro činnost sociálních podniků je charakteristické mimo jiné využívání lokálních zdrojů, čímž přispívají k udržitelnému rozvoji. Environmentální sociální podniky jsou navíc svojí činností zaměřeny na řešení nějakého environmentálního problému v území.

Rovné příležitosti a nediskriminace – pozitivní – opatření je zaměřeno na zlepšování postavení trhu práce a na sociální integraci sociálně znevýhodněných skupin. Opatření vytváří pracovní místa pro osoby z těchto skupin, umožňuje vzdělávání těchto skupin a dává jim příležitost k účasti na směřování podniku.

Rovnost žen a mužů – neutrální

Priorizace navrhovaných opatření

Opatření budou financovaná z alokované částky: **1 134 640,00**

Navrhovaná opatření **v prioritě a)**

- ⇒ vytvoření a zachování pracovních míst pro cílové skupiny
- ⇒ marketing sociálního podniku
- ⇒ vzdělávání zaměstnanců z cílových skupin a ostatních zaměstnanců sociálního podniku
- ⇒ provozování sociálního podniku
- ⇒ zajištění péče o děti a další závislé osoby znevýhodněných pracovníků
- ⇒ zajištění dopravy znevýhodněných pracovníků apod.

Navrhovaná opatření **v prioritě b)**

Navýšení alokace bude využito na navrhovaná opatření v prioritě a).

MAS Vodňanská ryba, z. s. bude výzvy vyhlašovat neodkladně po vydání Akceptačního dopisu.

Na opatření č. 3 **Sociální podnikání** bude vyhlášena jedna výzva, a to **výzva č. CLLD_3_01** s finanční alokací plánované výzvy – celkovými způsobilými výdaji ve výši **1 134 640,00 Kč.** Podpora bude zaměřena na podporu rozvoje již existujícího sociálního podniku v území MAS.

Monitorovací indikátory výstupu			
Číslo		Výchozí stav	Cílový stav
60000	Celkový počet účastníků	0	2
10212	Počet podpořených již existujících sociálních podniků	0	1

Indikátorem č. 60000 se bude měřit celkový počet účastníků. Představuje celkový počet zaměstnanců sociálního podniku z cílových skupin, kteří v rámci projektu získali jakoukoliv formu podpory přesahující bagatelní hranici. Každá podpořená osoba se v rámci projektu započítává pouze jednou. Započítávají se všechny podpory pro zaměstnance z cílové skupiny jako je zaměstnávání, vzdělávání, psychosociální podpora apod. Projekt bude realizován po dobu 2 let - na mzdy je vyčleněno na rok 450 000, 00 Kč, tzn., měsíční mzda bude činit 37 500,00 Kč na 1 pracovní místo, resp. na 2 zaměstnance s úvazkem 0,5. V rámci projektu počítáme i s podpůrnými pozicemi s měsíční mzdou hrazenou na DPP/DPČ (např. lektorné,

psychologická podpora, atd.) – celkem za podpůrné činnosti 234 640,00 Kč. Součtem mezd zaměstnanců a platů DPČ/DPP vychází 1 134 640 Kč, což je alokace MAS Vodňanská ryba na toto opatření.

Pomocí indikátoru č. 10212 budeme sledovat již existující sociální podnik, který bude podpořen z projektu. Hodnota indikátoru byla stanovena na základně zjištěné absorpční kapacity v území MAS.

Monitorovací indikátory výsledku			
Číslo		Výchozí stav	Cílový stav
62600	Účastníci, kteří získali kvalifikaci po ukončení své účasti	0	1
62800	Znevýhodnění účastníci, kteří po ukončení své účasti hledají zaměstnání, jsou v procesu vzdělávání/odborné přípravy, rozšiřují si kvalifikaci nebo jsou zaměstnaní, a to i OSVČ.	0	1
63200	Znevýhodnění účastníci zaměstnaní 6 měsíců po ukončení své účasti, vč. OSVČ	0	1

Indikátorem č. 62600 bude sledován počet účastníků, kteří získali potvrzení o kvalifikaci v rámci účasti na projektu. Potvrzení o kvalifikaci je udíleno na základě formálního prověření znalostí, které ukázalo, že účastník získal kvalifikaci dle předem nastavených standardů. V rámci výzvy může být specifikováno, jaké druhy kvalifikací a potvrzení kvalifikací jsou přípustné pro naplňování indikátoru v dané výzvě. Účastník je v indikátoru započítán pouze jednou bez ohledu na počet získaných kvalifikací.

Indikátorem č. 62800 bude sledován počet účastníků, kteří jsou při vstupu do projektu identifikováni jako znevýhodnění účastníci a zároveň po ukončení účasti v projektu jsou. Znevýhodněnými účastníky se rozumí:
- účastníci žijící v domácnostech, jejichž žádný člen není zaměstnán
- účastníci žijící v domácnostech, mezi jejímiž členy je pouze jedna dospělá osoba a jejichž členy jsou i vyživované děti
- migranti, lidé, kteří jsou původem cizinci, menšiny (včetně marginalizovaných společenství, jako jsou Romové)
- osoby se zdravotním postižením
- jiné znevýhodněné osoby (mládež a mladí dospělí 15-26 let, osoby bez přístřeší, osoby opouštějící zařízení pro výkon ústavní nebo ochranné výchovy a osoby opouštějící výkon trestu odnětí svobody, oběti trestní činnosti, oběti domácího násilí, osoby pečující o osobu blízkou, osoby se zkušeností se závislostí na návykových látkách, osoby dlouhodobě nezaměstnané – více jak 1 rok).

Indikátorem č. 63200 bude sledován počet znevýhodněných účastníků v rámci projektu zaměstnaných do 6 měsíců po ukončení své účasti na projektu.

Znevýhodněnými účastníky se rozumí:
- účastníci žijící v domácnostech, jejichž žádný člen není zaměstnán,
- účastníci žijící v domácnostech, mezi jejímiž členy je pouze jedna dospělá osoba a jejichž členy jsou i vyživované děti,
- migranti, lidé, kteří jsou původem z ciziny, menšiny (včetně marginalizovaných společenství, jako jsou Romové),
- zdravotně postižení,
- jiné znevýhodněné osoby (mládež a mladí dospělí 15-26 let, osoby bez přístřeší, osoby opouštějící zařízení pro výkon ústavní nebo ochranné výchovy a osoby opouštějící výkon trestu odnětí svobody, oběti trestní činnosti, oběti domácího násilí, osoby pečující o osobu blízkou, osoby se zkušeností se závislostí na návykových látkách, osoby dlouhodobě nezaměstnané – více jak 1 rok).

Odůvodnění, jakým způsobem byly hodnoty stanoveny: vlastní šetření v území a přihlédnutí k plánované alokaci.
Monitorovací indikátory reagují na zjištění, která vzešla z analýz a šetření při přípravě strategie území MAS Vodňanská ryba. V území se jeví jako vhodné financovat 1 již existující sociální podnik. Podpora je cílena na rozvoj sociálního podniku. Jedná se o aktivity, které umožní sociálně vyloučeným osobám a osobám ohroženým sociálním vyloučením vstup na trh práce a do podnikatelského prostředí. V našem měřítku jde o mikropodnik.

Preferenční kritéria
Principy pro určení preferenčních kritérií vychází z principů a cílů SCLLD a finančního plánu a slouží jako vodítko pro určení preferenčních kritérií.

Preferenční kritéria budou uvedena ve výzvě MAS a budou nastavena tak, aby byly preferovány projekty, které nejvíce přispívají k naplňování cílů SCLLD MAS Vodňanská ryba: princip zvýhodnění projektů, které budou využívat integrační procesy a inovativní postupy.

Opatření 4: Prorodinná opatření obcí a dalších aktérů na místní úrovni

Vazba na CLLD (tučně uveden hlavní specifický cíl, na který se Opatření váže)
- Prioritní oblast II: Venkov a jeho lidé

Specifický cíl II.2: Podpora sociálního začleňování, snižování chudoby a podpora hospodářského rozvoje

Opatření PO SCLLD II.2.1: Sociální služby a sociální začleňování, zaměstnanost

Podopatření SCLLD II.2.1h): Prorodinná opatření

Podopatření SCLLD II.2.1d): Rozšiřování dalších činností v rámci sociálního začleňování nad rámec/mimo režim zákona č. 108/2006 Sb.

Podopatření SCLLD II.2.1e): Prevence kriminality v sociálně vyloučených lokalitách, v území s vysokou kriminalitou, kumulací sociálních problémů, menšin, cizinců atd.

Podopatření SCLLD II.2.1f): Zvyšování uplatnitelnosti osob ohrožených sociálním vyloučením na trhu práce vzděláváním, poradenstvím atd.

Podopatření SCLLD II.2.1g): Vytváření nových pracovních míst, snižování lokální nezaměstnanosti

Specifický cíl II.5: Zvýšení kvality a dostupnosti infrastruktury pro vzdělávání a celoživotní učení

Opatření PO SCLLD II.5.1: Zvýšení kvality a dostupnosti infrastruktury pro vzdělávání a celoživotní učení

Podopatření SCLLD II.5.1g): Podpora vzniku alternativních možností předškolního, školního vzdělávání i mimoškolních činností (lesní školky, dětské skupiny, jesle, mateřská centra, dětské kluby, příměstské tábory atd.)

Opatření vychází z problémů a potřeb, které byly stanoveny na základě výsledků socioekonomické analýzy, SWOT analýzy a zjišťování mezi cílovými skupinami. Opatření je zaměřeno na podporu prorodinných opatření, což je jedna z oblastí, kterou řeší SC 2.3.1 OPZ. Opatření přispívá k sociálnímu začleňování znevýhodněných sociálních skupin obyvatelstva ve venkovských oblastech. Na území MAS dojde realizací opatření ke zlepšení dostupnosti služeb pro rodiny s dětmi, tím také k vyššímu využití ekonomického potenciálu a k podpoře zvyšování zaměstnanosti.

Vazba na specifické cíle OPZ

IP 2.3 Komunitně vedené strategie místního rozvoje

SC 1 Zvýšit zapojení lokálních aktérů do řešení problémů nezaměstnanosti a sociálního začleňování ve venkovských oblastech

IP 1.2 Rovnost žen a mužů ve všech oblastech, včetně přístupu k zaměstnání a kariérní postup, sladění pracovního a soukromého života a prosazování stejného ohodnocení za stejnou práci, SC 1 Snížit rozdíly v postavení žen a mužů na trhu práce

IP 2.2 Zlepšování přístupu k dostupným, udržitelným a vysoce kvalitním službám, včetně zdravotnictví a sociálních služeb obecného zájmu,

SC 2 Zvýšit kvalitu a udržitelnost systému sociálních služeb, služeb pro rodiny a děti a dalších navazujících služeb podporujících sociální začleňování
Opatření přispívá k sociálnímu začleňování znevýhodněných sociálních skupin obyvatelstva ve venkovských oblastech.

Opatření je plně v souladu se SC 2.3.1 - Podpora prorodinných opatření obcí a dalších aktérů na místní úrovni. Opatření má zajistit prorodinná opatření, která povedou ke zvýšení dostupnosti služeb péče o děti v návaznosti na slaďování pracovního, soukromého a rodinného života a zvýšení zaměstnanosti pečujících osob.

Cíle opatření OPZ
Cílem opatření je zlepšit sociální začlenění znevýhodněných skupin obyvatel, kteří pečují o malé děti či jiné závislé osoby, a tato péče jim nedovoluje či je omezuje v uplatněné na pracovním trhu, a to včetně osob, které se vracejí na trh práce po návratu z mateřské či rodičovské dovolené. Zlepšení postavení těchto znevýhodněných osob na trhu práce bude v tomto opatření podporováno prostřednictvím zajištění péče o malé děti v době, kdy tuto péči nepokrývají základní školy a mateřské školy.

Cílem tohoto opatření je zlepšení nabídky cenově dostupných a kvalitních zařízení a služeb péče o děti za účelem zvýšení zaměstnanosti pečujících osob a usnadnění slučitelnosti pracovního a soukromého života, podpory vzdělávání žen za účelem zvýšení jejich zaměstnatelnosti po výpadcích v kariéře z důvodu péče o děti či jiné závislé členy rodiny, zvýšení využívání flexibilních forem práce jako jedné z forem podpory slaďování pracovního, soukromého a rodinného života, snížení diskriminace žen na trhu práce a také snížení vertikální, ale i horizontální segregace trhu práce a snížení rozdílů v odměňování žen a mužů. Je nezbytné odstraňovat genderové stereotypy a diskriminaci na trhu práce, jež ženám obecně (nejenom ženám pečujícím o závislé osoby) ztěžují situaci na trhu práce, co se například týče jejich kariérního postupu, či přístupu k zaměstnání. Cílem je zlepšit postavení podpořených žen na trhu práce, zejména z ohrožených skupin (ženy po mateřské a rodičovské, pečující ženy či ženy ve starším věku). Cílem je také podpora adaptability pracovní síly, která umožní investice do odborného rozvoje zaměstnanců, eliminaci problémů spočívajících v nízké zaměstnanosti osob s nízkým vzděláním a také zapracování pracovní síly přímo u zaměstnavatele, včetně takových osob, které byly dlouhodobě mimo trh práce a je proto nutné posílení jejich adaptability věnovat zvýšené úsilí.

Popis možných zaměření projektů

V tomto opatření budou podporovány projekty, které povedou ke zvýšení dostupnosti služeb péče o děti v návaznosti na slaďování pracovního, soukromého a rodinného života a zvýšení zaměstnanosti pečujících osob.

Podporována budou např.

- ⇒ zařízení, která doplní chybějící kapacitu stávajících institucionálních forem zařízení (typu školní družiny, dětské kluby) pro děti od 3 let,
- ⇒ příměstské tábory v době školních prázdnin pro děti od 3 let,
- ⇒ doprovody na kroužky a zájmové aktivity pro děti od 3 let
- ⇒ společná doprava dětí do/ze školy anebo příměstského tábora pro děti od 3 let
- ⇒ vzdělávání pečujících osob (např. vzdělávání chův – akreditované rekvalifikace, příprava a realizace dalšího vzdělávání podle zák. č. 179/2006 Sb., o ověřování a uznávání výsledků dalšího vzdělávání – vykonání zkoušky)

Nebudou podporována zařízení péče o děti předškolního věku ani dětské skupiny, neboť dle informací z absorpční kapacity, není o tento typ podpory v území MAS zájem, a tudíž k nim nebude cílená finanční podpora.

Cílové skupiny

- ⇒ osoby pečující o malé děti,
- ⇒ rodiče samoživitelé,
- ⇒ osoby vracející se na trh práce po návratu z mateřské/rodičovské dovolené,
- ⇒ osoby pečující o jiné závislé osoby

Vazba na specifické cíle operačních programů

IROP PO 4 Komunitně vedený místní rozvoj, SC 4.1 Posílení komunitně vedeného místního rozvoje za účelem zvýšení kvality života ve venkovských oblastech a aktivizace místního potenciálu.

Vazba na SC programu a podpora konkrétních aktivit ostatních programů: vazba není.

Vazba na ostatní Opatření/Fiche CLLD

OPZ Opatření 1 Řešení lokální nezaměstnanosti

OPZ Opatření 2 Podpora sociálního začleňování a sociálních služeb v souladu se zákonem č. 108/2006 Sb.

OPZ Opatření 4 Rozšiřování dalších činností v rámci sociálního začleňování nad rámec/mimo režim zákona č. 108/2006 Sb.

IROP Opatření 2 Sociální začleňování a služby

Příjemci dotace (podle OP)

- ⇒ místní akční skupina
- ⇒ poskytovatelé sociálních služeb registrovaní dle zákona č. 108/2006 Sb., o sociálních službách
- ⇒ nestátní neziskové organizace
- ⇒ obce dle zákona č. 128/2000 Sb., o obcích (obecní zřízení)
- ⇒ organizace zřizované obcemi
- ⇒ organizace zřizované kraji
- ⇒ dobrovolné svazky obcí
- ⇒ vzdělávací a poradenské instituce
- ⇒ školy a školská zařízení a ostatní subjekty nabízející služby zájmového a neformálního vzdělávání dětí a mládeže na území MAS.
- ⇒ obchodní korporace (veřejná obchodní společnost, komanditní společnost, společnost s ručením omezeným, akciová společnost, evropská společnost, evropské hospodářské zájmové sdružení, družstvo, sociální družstvo, evropská družstevní společnost)
- ⇒ OSVČ
- ⇒ profesní a podnikatelská sdružení
- ⇒ sociální partneři

Typy příjemců budou upřesněny dle podmínek příslušné výzvy.

Absorpční kapacita

V území je dostatečná absorpční kapacita v souladu s cíli opatření. Je zde dostatečné množství potencionálních žadatelů, kteří již mají zkušenosti s obdobnými projekty, s připravenými projektovými záměry, schopnými zajistit spolufinancování projektů např. organizace (zejména neziskového charakteru), kluby, mateřská centra, školská zařízení aj. zabývající se problematikou slaďování rodinného a profesního života, popř. se realizují v oblasti péče o děti. Další dotčenou skupinou organizací jsou organizace zabývající se pořádáním příměstských táborů či obdobných aktivit. Velká část těchto aktivit jsou aktivity částečně či zcela placené a z tohoto důvodu nedostupné rodinám a osobám ohrožených sociálním vyloučením. Určitý potenciál lze spatřovat v rodinných centrech či klubech maminek (většinou neformální organizace či spolky).

Typ a počet žadatelů	Počet podaných projektů	Předpokládaný objem uznatelných nákladů v projektech (Kč)	Předpokládaný objem uznatelných nákladů v projektech (%)
NNO	3	1 092 091,00	35%

Obec	2	936 078,00	30%
Organizace zřizované obcemi nebo kraji	1	156 013,00	5%
Školy a školská zařízení	2	780 065,00	25%
Obchodní korporace, OSVČ	1	156 013,00	5%

Vliv opatření na naplňování horizontálních témat

Udržitelný rozvoj - neutrální
Rovné příležitosti a nediskriminace - pozitivní opatření je zaměřeno na zlepšování postavení na trhu práce a tím i na sociální integraci sociálně znevýhodněných skupin, které jsou znevýhodněné tím, že pečují o malé děti. Opatření je zaměřeno na zajištění péče o děti mimo rodinu, a tak uvolňuje pečující osobu pro trh práce či pro získání kvalifikace za účelem zlepšení postavení pečující osoby na trhu práce.
Rovnost žen a mužů - pozitivní – opatření je zaměřeno na vytváření podmínek pro rovnost mužů a žen na pracovním trhu. Opatření je zaměřeno na zajištění péče o děti předškolního a mladšího školního věku v době, kdy tuto péči nezajišťuje základní škola či mateřská škola. Protože v rodinách je péče o děti zajišťována především ženami a je jedním z významných faktorů, které omezují ženy v uplatnění na pracovním trhu, přispěje zajištění péče o děti mimo rodinu ke snížení diskriminace žen na pracovním trhu.

Priorizace navrhovaných opatření
Navrhovaná opatření budou financována v rámci alokace **3 120 260 Kč.**
Navrhovaná opatření **v prioritě a)**
Zařízení péče o děti zajišťující péči o děti v době mimo školní vyučování:

- ⇒ příměstské tábory
- ⇒ dětské kluby
- ⇒ společná doprava dětí do/ze školy a/nebo příměstského tábora
- ⇒ doprovody na kroužky a zájmové aktivity
- ⇒ vzdělávání pečujících osob

Navrhovaná opatření v **prioritě b)**
Navýšení alokace bude využito na navrhovaná opatření v prioritě a)

MAS Vodňanská ryba, z. s. bude výzvy vyhlašovat neodkladně po vydání akceptačního dopisu.

Na opatření č. 4 **Prorodinná opatření** obcí a dalších aktérů na místní úrovni bude vyhlášena jedna výzva, a to **výzva č. CLLD_4_01** s finanční alokací plánované výzvy – celkovými způsobilými výdaji ve výši **3 120 260,00 Kč.** Výzva bude zaměřena na neinvestiční podporu aktivit trávení volného času dětí a mládeže s cílem podpořit osoby pečující o děti a přispívat tak ke slaďování pracovního a rodinného života, předcházet sociálnímu vyloučení pečujících osob, včetně zlepšení jejich uplatnitelnosti na trhu práce. Podpora bude zaměřena především na:

a) **Příměstské tábory** za účelem plnohodnotného zapojení rodičů do pracovního procesu.
Podpora je určena na zajištění služeb péče o děti v době školních prázdnin.

b) **Zařízení péče o děti zajišťující péči o děti v době mimo školní vyučování** (ranní či odpolední pobyt).
Podpora je určena na vybudování zařízení a zajištění služeb péče o děti mimo režim vyhlášky č. 74/2005 Sb., o zájmovém vzdělávání. Jedná se o zakládání a provozování zařízení, která doplní chybějící kapacitu stávajících institucionálních forem tohoto typu (školní družiny, kluby) s dobou provozu odpovídající potřebám rodičů (oproti současné nabídce družin též v časných ranních hodinách a až do pozdního odpoledne). Cílem je zajištění péče o děti v době mimo školní vyučování, kdy jsou rodiče v zaměstnání. Nejde tedy o podporu mimoškolních vzdělávacích aktivit, nýbrž o posílení služeb zajišťujících péči o děti. Zařízení je určeno pro děti, které jsou žáky 1. stupně ZŠ. Opatření není zaměřeno na děti do tří let věku ani na předškolní děti.

Monitorovací indikátory výstupu			
Číslo		Výchozí stav	Cílový stav
50001	Kapacita podpořených zařízení péče o děti nebo vzdělávacích zařízení	0	105
50105	Počet zaměstnavatelů, kteří podporují flexibilní formy práce	0	3
60000	Celkový počet účastníků	0	185

Indikátorem č. 50001 budeme sledovat kapacitu podpořených zařízení péče o děti nebo vzdělávací zařízení. Kapacita je tvořena celkovou kapacitou zařízení péče o děti zajišťující péči o děti v době mimo školní vyučování.

Hodnota indikátoru byla stanovena dle sběru projektových záměrů a předpokládá se:

a) podpora příměstských táborů – kapacita pořádaného příměstského tábora je 10 osob/1 projekt a tento projekt bude organizován celkem 6 organizacemi, tzn. 6*10=60 osob okamžité kapacity.

b) podpora tří dětských klubů s průměrnou kapacitou podpořených zařízení ve výši 15 osob = celková podpořená kapacita 45 osob

V indikátoru není zahrnuta podpora zařízení péče o děti předškolního věku ani dětských skupin, neboť dle informací z absorpční kapacity, není o tento typ podpory v území MAS zájem, a tudíž k nim nebude cílená finanční podpora.

Indikátorem č. 60000 budeme sledovat počet účastníků, kteří mají v projektu vyšší podporu, než je bagatelní podpora (více jak 40 hodin za celou délku realizace projektu). Tento účastník musí být identifikovatelný, s využitím jména, příjmení, bydliště a data narození. Hodnota indikátoru byla stanovena na základě:

a) předpokládaného počtu pořádaných příměstských táborů (celkem 6 – kapacita na 1 tábor je 10 dětí na jeden projekt). Předpokládáme, že žadatelem bude 6 organizací, které budou pořádat příměstské tábory v rámci tříletých projektů (přepokládáme tábor po dobu trvání 5 pracovní dní). Tzn. celkový počet osob za jeden projekt při kapacitě 1 tábora 10 dětí je 60 dětí (rodičů) (6*10 = 60 osob). Avšak indikátor je stanoven na hodnotu 120 osob, protože předpokládáme, že dojde k přirozené obměně (doplnění) dětí v průběhu tří let (jednotlivých běhů na projekt) - obměna 10 nových dětí na jeden tříletý projekt * 6 projektů (organizací) = tzn., vzroste počet pečujících osob o 60. Tedy 60 dětí (rodičů) v rámci všech 6 projektů + 60 obměněných dětí (rodičů) =120 dětí (rodičů) za všechny tábory a všechny projekty včetně obměn.
b) předpokládaného počtu pořádaných dětských klubů (celkem 3 – kapacita 1 dětského klubu je 15 osob). Předpokládáme, že žadatelem budou 3 organizace, které v rámci 1 projektu budou dětský klub pořádat. Tzn. celkový počet osob za jeden projekt 1 dětského klubu je 15 osob, frekvence 3 dětské kluby za rok je 45 osob (3*3*15 = 135 osob). Tzn. za tři projekty celkem 135 účastníků. Avšak indikátor je stanoven na hodnotu 60 osob, protože předpokládáme, že pečující osoba bude 1 s více dětmi začleněnými do dětského klubu.
c) předpokládaného počtu pečujících osob z indikátoru 62600, které chceme podpořit rekvalifikací s bagatelní podporou (více jak 40 hodin za celou délku realizace projektu). Tento účastník musí být identifikovatelný, s využitím jména, příjmení, bydliště a data narození.

Indikátorem č. 50105 budeme sledovat počet zaměstnavatelů nabízející alespoň jednu z těchto forem práce:
- práce konaná alespoň z 50 % fondu pracovní doby doma, resp. mimo stálou provozovnu
- zkrácený pracovní úvazek s plnou přítomností na pracovišti nebo kombinující práci z domova s prací v zaměstnání
a) pravidelný (např. 5x týdně 4 hodiny)
b) flexibilní (20 hodin týdně)
- stlačený pracovní týden (např. 20-40 hodin týdně ve 3-4 dnech v průběhu týdne)
- sdílené pracovní místo (částečný úvazek a sdílení pracovního místa s další osobou)
- práce na dohodu o pracovní činnosti nebo na dohodu o provedení práce s docházkou do zaměstnání dle dohody se zaměstnavatelem (na pracovišti, kde tato forma doposud nebyla zavedena).
Zaměstnavatel se počítá pouze tehdy, pokud alespoň jednu z forem práce před zahájením projektu nevyužíval.

Monitorovací indikátory výsledku			
Číslo		Výchozí stav	Cílový stav
62600	Účastníci, kteří získali kvalifikaci po ukončení své účasti	0	5

62800	Znevýhodnění účastníci, kteří po ukončení své účasti hledají zaměstnání, jsou v procesu vzdělávání/odborné přípravy, rozšiřují si kvalifikaci nebo jsou zaměstnaní, a to i OSVČ	0	60
50130	Počet osob pracujících v rámci flexibilních forem práce	0	6

Indikátorem č. 62600 budeme sledovat počet účastníků, kteří získali potvrzení o kvalifikaci v rámci účasti na projektu. Potvrzení o kvalifikaci je udíleno na základě formálního prověření znalostí, které ukázalo, že účastník získal kvalifikaci dle předem nastavených standardů. Účastník je v indikátoru započítán pouze jednou bez ohledu na počet získaných kvalifikací. „Po ukončení své účasti“ znamená do doby čtyř týdnů od data ukončení účasti na projektu.

Indikátorem č. 62800 budeme sledovat znevýhodněné osoby, které jsou definovány takto: účastnící žijící v domácnostech, jejichž žádný člen není zaměstnán; účastníci žijící v domácnostech, mezi jejímiž členy je pouze jedna dospělá osoba není zaměstnán a jejichž členy jsou i vyživované děti; migranti, lidé, kteří jsou původem cizinci, menšiny (včetně marginalizovaných společenství, jako jsou Romové); zdravotně postižení, jiné znevýhodněné osoby, bezdomovci nebo osoby vyloučené z přístupu k bydlení, lidé z venkovských oblastí.
Opatření OPZ 4 doplňuje chybějící kapacitu stávajících institucionálních forem zařízení a pomáhá cílové skupině z řad rodičů lépe sladit svůj osobní a pracovní život. S ohledem na celkový počet účastníků (viz indikátor 60000 – opatření OPZ 4) je cílová hodnota stanovena na úrovni 50% úspěšnosti naplnění výše uvedeného účelu intervence.

Indikátorem 50130 budeme sledovat osoby pracující na jednu z těchto forem práce: práce konaná alespoň z 50 % fondu pracovní doby doma, resp. mimo stálou provozovnu; zkrácený pracovní úvazek s plnou přítomností na pracovišti nebo kombinující práci z domova s prací v zaměstnání; sdílení pracovní místo – částečný úvazek a sdílené pracovní místo s další osobou; práce na dohodu o pracovní činnosti nebo na dohodu o provedení práce s docházkou do zaměstnání dle dohody se zaměstnavatelem (na pracovišti, kde tato forma doposud nebyla zavedena). Osoba se započítává pouze tehdy, byla-li před vstupem do projektu nezaměstnaná, neaktivní nebo měla nižší úvazek.

Preferenční kritéria

Principy pro určení preferenčních kritérií vychází z principů a cílů SCLLD a finančního plánu a slouží jako vodítko pro určení preferenčních kritérií.

Preferenční kritéria budou uvedena ve výzvě MAS a budou nastavena tak, aby byly preferovány projekty, které nejvíce přispívají k naplňování cílů SCLLD MAS Vodňanská ryba: princip zvýhodnění projektů, které budou využívat integrační procesy a inovativní postupy.

Finanční plán pro Programový rámec OPZ

	Opatření	Alokace v Kč	%	2016	2017	2018	2019	2020	2021	2022	2023
1	Řešení lokální nezaměstnanosti	5 673 200	40	0	0	1 891 066	1 891 066	1 891 068	0	0	0
2	Podpora sociálního začleňování a sociálních služeb	4 254 900	30	0	0	0	2 000 000	1 254 900	1 000 000	0	0
3	Sociální podnikání	1 134 640	8	0	0	567 320	567 320	0	0	0	0
4	Prorodinná opatření	3 120 260	22	0	0	1 420 260	1 000 000	700 000	0	0	0
	Celkem za rok CZV			0	0	5 878 646	4 713 286	3 591 068	0	0	0
	Celkem CZV	14 183 000	100								

Rámcový harmonogram plánovaných výzev v letech 2017 – 2021 programového rámce OP Z pro MAS Vodňanská ryba

Pořadové číslo výzvy MAS	Název, stručný popis zaměření výzvy	Finanční alokace plánované výzvy – celkové způsobilé výdaje (celkem v tis. Kč)	Plánovaný termín vyhlášení výzvy (měsíc, rok)
CLLD_1_01	**Opatření 1 Řešení lokální nezaměstnanosti** Podpora bude zaměřena na podporu tvorby pracovních míst v lokalitách s nedostatkem pracovních příležitostí. *Opatření PO SCLLD II.2.1: Sociální služby a sociální začleňování, zaměstnanost* *Podopatření SCLLD II.2.1g): Vytváření nových pracovních míst, snižování lokální nezaměstnanosti*	5673,20	11/2017
CLLD_2_01	**Opatření 2 Podpora sociálního začleňování a sociálních služeb** Podpora bude zaměřena na zvyšování dostupnosti terénních a ambulantních sociálních služeb a na podporu komunitních sociálních služeb. *Opatření PO SCLLD II.2.1: Sociální služby a sociální začleňování, zaměstnanost* *Podopatření SCLLD II.2.1a): Rozšiřování sociálních služeb v souladu se zák. č. 108/2006 Sb.* *Podopatření SCLLD II.2.1c): Realizace komunitní sociální práce v komunitních centrech* *Podopatření SCLLD II.2.1d): Rozšiřování dalších činností v rámci sociálního začleňování nad rámec/mimo režim zákona č. 108/2006 Sb.*	3000,00	06/2018
CLLD_3_01	**Opatření 3 Sociální podnikání** Podpora bude zaměřena na podporu rozvoje již existujícího sociálního podniku. *Opatření PO SCLLD II.2.1: Sociální služby a sociální začleňování, zaměstnanost* *Podopatření SCLLD II.2.1g): Vytváření nových pracovních*	1134,64	01/2018

	míst, snižování lokální nezaměstnanosti v obcích		
CLLD_4_01	**Opatření 4 Prorodinná opatření obcí a dalších aktérů na místní úrovni** Podpora bude zaměřena na neinvestiční podporu aktivit trávení volného času dětí a mládeže. *Opatření PO SCLLD II.2.1: Sociální služby a sociální začleňování, zaměstnanost* *Podopatření SCLLD II.2.1h): Prorodinná opatření*	3120,26	08/2017
CLLD_2_02	**Opatření 2 Podpora sociálního začleňování a sociálních služeb** Podpora bude zaměřena na zvyšování dostupnosti terénních a ambulantních sociálních služeb a na podporu komunitních sociálních služeb. *Opatření PO SCLLD II.2.1: Sociální služby a sociální začleňování, zaměstnanost* *Podopatření SCLLD II.2.1a): Rozšiřování sociálních služeb v souladu se zák. č. 108/2006 Sb.* *Podopatření SCLLD II.2.1c): Realizace komunitní sociální práce v komunitních centrech* *Podopatření SCLLD II.2.1d): Rozšiřování dalších činností v rámci sociálního začleňování nad rámec/mimo režim zákona č. 108/2006 Sb.*	1254,00	04/2019

4.15 Popis integrovaného přístupu napříč rámci

Komunitně vedený místní rozvoj (CLLD) je jedním z nástrojů pro uplatnění integrovaných přístupů realizovaných prostřednictvím fondů ESI (společně s Integrovanými územními investicemi – ITI – a Integrovanými plány rozvoje území - IPRÚ).

Realizování CLLD má být podle Dohody o partnerství využito především pro naplňování tematického cíle 9 „Podpora sociálního začleňování a boj proti chudobě“ v integraci s tematickými cíli, kterými jsou:

1) posílení výzkumu, technologického rozvoje a inovací,

3) zvýšení konkurenceschopnosti malých a středních podniků,

6) ochrana životního prostředí a podpora účinného využívání zdrojů,

7) podpora udržitelné dopravy a odstraňování překážek v klíčových síťových infrastrukturách,

8) podpora zaměstnanosti a podpora mobility pracovních sil a

9) investice do vzdělávání, dovedností a celoživotního učení.

Cílovou skupinou jsou obyvatelé venkova, obecným cílem je zlepšení kvality života na venkově.

Hlavním cílem využití CLLD je posílení územní soudržnosti venkovského území a zajištění dlouhodobého udržitelného rozvoje území s řešením vztahů mezi obcemi a periferní a stabilizovanou typologií venkovského prostoru a venkovskými rozvojovými centry.

SCLLD mohou kromě jiného napomoci také řešení problémů obyvatel lokalit ohrožených sociálním vyloučením, avšak primárně by se mělo jednat o strategie rozvojové. Strategie CLLD může k naplňování těchto cílů přispívat (viz kapitola 3.9)

prostřednictvím vybraných částí těchto čtyř operačních programů - PRV, OPZ, OPŽP a IROP.

Dohoda o partnerství vymezuje hlavní úkoly CLLD do 11 oblastí (viz tabulka níže). K nim jsou přiřazeny priority SCLLD, které se na danou tematickou oblast soustřeďují a pomáhají k jejímu naplňování.

Témata řešená CLLD podle Dohody o partnerství a jejich průmět do priorit SCLLD MAS Vodňanská ryba

Téma CLLD	**Priorita/SC**
Řešení vysoké nezaměstnanosti ve venkovských oblastech a zvýšení možnosti uplatnění uchazečů na trhu práce zvýšením počtu pracovních míst na venkově, snížení vnitřní diferenciace trhu práce v rámci místních akčních skupin mezi městem a venkovem zvýšením podílu pracovních míst na venkově	PO 2/1, 2,3
Stabilizace obyvatelstva zvyšování a změnami jejich kvalifikace a zajištěním pracovních příležitostí ve venkovském prostoru	PO 2/1 PO 2/2, 5
Podpora podnikatelských příležitostí, podpora zakládání nových podnikatelských subjektů v součinnosti místních aktérů, zastavení odlivu kvalifikované a mladé pracovní síly do lukrativnějšího nezemědělského podnikání mimo venkovské oblasti	PO 2/1 PO 4/1 PO 4/2
Využití rozvojového potenciálu venkova (např. lidský, atraktivita prostředí, alternativní služby, schopnost obyvatel spolupracovat, obnova kulturního dědictví a oživení kulturního života)	PO 3/1 PO 3/2 PO 6/1
Vytváření podmínek pro spolupráci mezi základními a středními školami ve venkovském prostoru	PO 2/5 PO 3/2
Zvýšení funkční vybavenosti venkova, vytváření podmínek pro spolupráci při zlepšování kvality a dostupnosti sítí služeb (např. sociálních, zdravotních a návazných)	PO 2/2 PO 2/4 PO 6/1
Podpora rozvoje lokální ekonomiky (vč. sociálních podniků) ve venkovském prostoru, podpora rozvoje vzájemné spolupráce firem a dalších relevantních aktérů, podpora a rozvoj služeb v oblasti zavádění technických i netechnických inovací	PO 2/1 PO 2/2
Snížení počtu malých zdrojů znečištění, podpora regenerace brownfieldů, zvyšování podílu znovu využití odpadů, recyklace a podpora náhrad prvotních zdrojů za druhotné suroviny	PO 5/1 PO 5/2 PO 3/1
Realizace projektů pro využití místních potenciálů pro úspory a výroby energie z OZE	PO 1/2
Zachování a obnovení propojenosti a prostupnosti krajiny, posílení retenční schopnosti krajiny včetně ochrany před povodněmi, koordinace agroenviromentálních opatření pro zlepšení vzhledu krajiny	PO 5/3 PO 4/1

Uplatnění integrovaného přístupu v jednotlivých programových rámcích a vazby mezi nimi budou posilovány způsobem hodnocení projektů, jejich bodováním v jednotlivých výzvách programových rámců. Prioritu budou mít takové projekty, které nebudou jednoúčelové, izolované a krátkodobé, zaměřené na jednu cílovou skupinu, ale naopak takové projekty, které budou mít návaznost na další záměry žadatele, které se budou dotýkat širokého okruhu uživatelů a budou posilovat začleňování dalších obyvatel do společného plnění komunitně vedené strategie.

Grafické znázornění provázanosti jednotlivých specifických cílů SCLLD MAS Vodňanská ryba, z. s.

			PO 1	PO 2					PO 3		PO 4			PO 5				PO 6
			STRC I	STRC II					STRC III		STRC IV			STRC V				STRC VI
			SPC 1	SPC 1	SPC 2	SPC 3	SPC 4	SPC 5	SPC 1	SPC 2	SPC 1	SPC 2	SPC 3	SPC 1	SPC 2	SPC 3	SPC 4	SPC 1
PO 1	STRC I	SPC 1																
PO 2	STRC II	SPC 1																
		SPC 2																
		SPC 3																
		SPC 4																
		SPC 5																
PO 3	STRC III	SPC 1																
		SPC 2																
PO 4	STRC IV	SPC 1																
		SPC 2																
		SPC 3																
PO 5	STRC V	SPC 1																
		SPC 2																
		SPC 3																
		SPC 4																
PO 6	STRC VI	SPC 1																

	přímá provázanost
	možná provázanost

Grafické znázornění provázanosti jednotlivých specifických cílů SCLLD MAS Vodňanská ryba, z. s. ve vztahu k opatřením programových rámců operačních programů

					Programové rámce SCLLD MAS Vodňanská ryba, z. s.															
					PO 1	PO 2					PO 3		PO 4			PO 5				PO 6
					STRC I	STRC II					STRC III		STRC IV			STRC V				STRC VI
					SPC 1	SPC 1	SPC 2	SPC 3	SPC 4	SPC 5	SPC 1	SPC 2	SPC 1	SPC 2	SPC 3	SPC 1	SPC 2	SPC 3	SPC 4	SPC 1
programové rámce operačních programů	Integrovaný operační program	PO 1		SC 1.1	x	x	x	x	x	x	x	x	x	x	x	x	x	x	x	x
				SC 1.2	x		x		x	x	x	x	x	x	x	x	x	x	x	x
				SC 1.3	x	x	x	x	x	x	x	x	x	x	x	x	x	x	x	x
		PO 2		SC 2.1	x	x		x	x	x	x		x	x	x	x	x	x	x	x
				SC 2.2	x			x	x	x	x	x	x	x	x	x	x	x	x	x
				SC 2.3	x	x	x	x	x	x	x	x	x	x	x	x	x	x	x	x
				SC 2.4	x	x	x	x			x	x	x	x	x	x	x	x	x	x
				SC 2.5		x	x	x		x	x	x	x	x	x	x	x	x		x
		PO 3		SC 3.1	x	x	x	x	x	x	x	x	x	x	x	x	x	x	x	x
				SC 3.2	x	x	x	x	x	x	x	x	x	x	x	x	x	x	x	x
				SC 3.3	x	x	x	x	x	x	x	x	x	x	x	x	x	x	x	x
		PO 4		SC 4.1									x	x	x					
				SC 4.2	x	x	x	x	x	x	x	x	x	x	x	x	x	x	x	x
	Program rozvoje venkova	M 01		1.1.1	x	x	x	x	x	x	x	x	x	x	x	x	x	x	x	x
				1.2.1	x	x	x	x	x	x	x	x	x	x	x	x	x	x	x	x
		M 02		2.1.1	x	x	x	x	x	x	x	x	x	x	x	x	x	x	x	x
		M 04		4.1.1	x	x	x	x	x	x	x	x			x	x	x	x	x	x
				4.2.1	x	x	x	x	x	x	x	x			x	x	x	x	x	x
				4.3.1	x	x	x	x	x	x	x	x	x	x	x	x	x	x	x	x
				4.3.2	x	x	x	x	x	x	x	x		x	x	x	x	x	x	x
		M 06		6.1.1	x	x	x	x	x	x	x	x		x	x	x	x	x	x	x
				6.4.1	x			x	x	x	x	x	x	x	x	x	x	x	x	
				6.4.2	x			x	x	x	x	x			x	x	x	x	x	
				6.4.3	x			x	x	x	x	x		x	x	x	x	x	x	x
		M 08		8.3.1	x	x	x	x	x	x	x	x		x	x		x	x	x	x
				8.4.1	x			x	x	x	x	x		x	x	x	x	x	x	x
				8.4.2	x			x	x	x	x	x		x	x	x	x	x	x	x
				8.5.1	x			x	x	x	x	x		x	x	x	x		x	x
				8.5.2	x	x	x	x	x	x	x	x		x	x	x	x		x	
				8.5.3	x	x	x	x	x	x	x	x	x	x	x	x	x	x	x	x
				8.6.1	x			x	x	x	x	x		x	x	x	x	x	x	x
				8.6.2	x			x	x	x	x	x		x	x	x	x	x	x	x
		M 16		16.1.1	x			x	x	x	x	x	x	x	x	x	x	x	x	x
				16.2.1	x			x	x	x	x	x	x		x	x	x	x	x	x
				16.2.2	x			x	x	x	x	x	x		x	x	x	x	x	x
				16.3.1	x			x	x	x	x	x	x		x	x	x	x	x	x
				16.4.1	x			x	x	x	x	x	x		x	x	x	x	x	
				16.6.1	x	x	x	x	x	x	x	x	x	x	x	x	x	x	x	x
		M 19		19.2																
				19.3																
	Operační program zaměstnanost	PO 1	IP 1.1	SC 1	x	x		x	x	x	x	x	x	x	x	x	x	x	x	x
				SC 2	x	x		x	x	x	x	x	x	x	x	x	x	x	x	x
			IP 1.2	SC 1	x	x		x	x	x	x	x	x	x	x	x	x	x	x	x
			IP 1.3	SC 1	x			x	x			x	x	x	x	x	x	x	x	x
				SC 2	x			x	x	x	x	x	x	x	x	x	x	x	x	x
			IP 1.4	SC 1	x	x	x	x	x	x	x	x	x	x	x	x	x	x	x	x
				SC 2	x	x	x	x	x		x	x	x	x	x	x	x	x	x	x
			IP 1.5	SC 1	x	x	x	x	x	x	x	x	x	x	x	x	x	x	x	x
		PO 2	IP 2.1	SC 1	x			x	x	x	x	x	x	x	x	x	x	x	x	x
				SC 2	x	x		x		x	x	x	x	x	x	x	x	x	x	x
			IP 2.2	SC 1	x	x		x		x	x	x	x	x	x	x	x	x	x	x
				SC 2	x	x		x	x	x	x	x	x	x	x	x	x	x	x	x
			IP 2.3	SC 1	x			x	x	x	x	x			x	x	x	x	x	x
		PO 3		SC 1	x	x	x	x	x	x	x	x	x	x	x	x	x	x	x	x
		PO 4	IP 4.1	SC 1	x	x	x	x		x	x	x	x	x	x	x	x	x	x	x
				SC 2	x	x	x	x	x		x	x	x	x	x	x	x	x	x	x
		PO 5		SC 1	x	x	x	x	x	x	x	x	x	x	x	x	x	x	x	x

	přímá provázanost
	možná provázanost

4.15.1 Vazba na horizontální témata

V rámci programových rámců SCLLD i dalších opatření, které stojí mimo tyto programové rámce nebudou podporovány projekty, které by negativně ovlivňovaly jednotlivá horizontální témata. Žadatelé v rámci programových rámců budou povinni při realizaci svých projektů zajistit přinejmenším neutrální vliv na horizontální principy. V souladu s dosavadními zkušenostmi s hodnocením a naplňováním horizontálních témat budou při hodnocení projektů tato témata součástí posuzování přijatelnosti projektu. K dodržení příspěvku projektu k naplňování horizontálních témat, popsaném v projektové žádosti, bude předkladatel projektu smluvně vázán. V průběhu realizace a udržitelnosti projektu bude naplňování deklarovaného vlivu projektů na horizontální témata monitorováno a vyhodnocováno. Sledování vlivu projektu na horizontální témata bude zohledňováno v rámci analýzy rizik, při kontrolách projektů na místě, při kontrolách monitorovacích zpráv a žádostí o platbu a při posuzování změn v projektu.
V rámci SCLLD budou řešena průřezová (specifická) témata Programu rozvoje venkova – Inovace, Životní prostředí, Zmírňování změn klimatu a přizpůsobování se této změně a při realizaci SCLLD budou naplňována. Uvedená průřezová témata mají v rámci strategie neutrální či pozitivní vliv.
Na území MAS Vodňanská ryba se nenachází soustava chráněných území NATURA 2000.

4.15.2 Udržitelný rozvoj

Na oblast udržitelného rozvoje jsou v programovém rámci IROP, OPZ i PRV zaměřena v podstatě všechna opatření, protože udržitelný rozvoj je jedním ze zásadních horizontálních principů, které si MAS vytkla do své SCLLD. Posuzování toho, jestli projekt naplňuje principy udržitelného rozvoje a nakolik tyto principy naplňuje, bude předmětem preferenčních kritérií pro výběr projektů. Projekt, u nějž bude v rámci hodnocení identifikován negativní dopad na udržitelný rozvoj, nebude moci být podpořen z prostředků EU. Každý žadatel tak bude veden k tomu, aby svůj projekt provázal s principy trvale udržitelného rozvoje a aby deklaroval, že tyto principy bude plnit jak v rámci realizace, tak i udržitelnosti projektu.

4.15.3 Rovné příležitosti a zákaz diskriminace

Aktivity, přímo zaměřené na rozvoj rovných příležitostí, zahrnují v programovém rámci IROP sociální a vzdělávací infrastrukturu. Nejvíce se tohoto principu dotýká specifický cíl IROP 2.1 (bezbariérovost infrastruktury pro sociální integraci), specifický cíl IROP 2.2 (sociální podnikání), specifický cíl IROP 2.4 (bezbariérovost pro zdravotně postižené a žáky se specifickými vzdělávacími potřebami). MAS v rámci implementace SCLLD zajistí žadatelům rovné podmínky pro získání podpory, bez ohledu na pohlaví, rasový či etnický původ, náboženství či světový názor, zdravotní postižení, věk nebo sexuální orientaci. MAS zajistí, že nebudou podporovány projekty, které by negativně ovlivňovaly rovné příležitosti. Zohlednění rovných příležitostí bude hrát významnou roli i v procesech monitorování, evaluace a při realizaci principu partnerství na programové úrovni.

Zákaz diskriminace a podpora rovných příležitostí budou respektovány a podporovány, v souladu s českým i evropským právem, ve všech opatřeních programových rámců, na kterých je tato strategie založena. Problematika podpory rovných příležitostí a nediskriminace je obzvláště specifická v oblasti programového rámce OPZ, a to zejména v opatřeních, které patří do tematické oblasti Sociální

služby a sociální začleňování. Významný příspěvek k rovným příležitostem a nediskriminaci lze rovněž předpokládat také v tematické oblasti Zaměstnanost, která se zaměřuje mj. na zvýšení participace mladých a starších osob, rodičů s dětmi, osob s nízkou kvalifikací a osob se zdravotním postižením na trhu práce. V rámci implementace SCLLD bude významné zejména zajištění, aby realizátoři projektů v rámci podpory rovného přístupu náležitě zohledňovali specifické potřeby jednotlivých cílových skupin a využívali např. doprovodná opatření k odstranění možných bariér účasti v projektech pro cílové skupiny. Téma rovných příležitostí a nediskriminace bude proto vždy zakomponováno do kritérií pro výběr projektů. Bude usilováno o to, aby podpořené projekty přispívaly k naplňování principu rovných příležitostí a nediskriminace všude, kde je to relevantní. Projekt, u nějž bude v rámci hodnocení identifikován negativní dopad na rovné příležitosti nebo by mohl být diskriminační k některé ze skupin konzumentů výstupů projektu, nebude moci být podpořen z prostředků OPZ.

4.15.4 Rovnost mezi muži a ženami

V programovém rámci IROP převažují aktivity, které nejsou přímo zaměřené na oblast rovnosti žen a mužů. V omezeném rozsahu existují aktivity, s přímou vazbou na tuto problematiku, zejména vybraná vzdělávací či sociální infrastruktura. MAS nicméně v rámci implementace tohoto programového rámce zajistí, aby informace o rovnosti žen a mužů byly sledovány při zohlednění jejich specifického zaměření u všech projektů. Konkrétní zaměření na tuto oblast bude specifikováno v dokumentaci k výzvám. Problematika podpory rovných příležitostí žen a mužů je v programovém rámci OPZ primárně řešena ve všech opatřeních patřící do tematické oblasti Zaměstnanost a Prorodinná opatření.

Při programování, řízení, monitorování a evaluacích bude brán zřetel na příspěvek podporovaných intervencí k rovnosti žen a mužů. Kromě výše uvedených tematických oblastí je nutné, aby princip rovnosti žen a mužů byl respektován a podporován rovněž v dalších opatřeních i z jiných programových rámců. Významné je zejména zajištění, aby realizátoři projektů v rámci podpory rovnosti žen a mužů náležitě zohledňovali specifické potřeby jednotlivých cílových skupin a využívali např. doprovodná opatření k odstranění možných bariér, které ženám brání v účasti v projektech (péče o děti a další členy rodiny, dopravní dostupnost apod.). Téma rovných příležitostí žen a mužů bude proto zakomponováno do kritérií pro výběr projektů. Bude usilováno o to, aby podpořené projekty přispívaly k naplňování principu rovnosti žen a mužů všude, kde je to relevantní. Projekt, u nějž bude v rámci hodnocení identifikován negativní dopad na rovné příležitosti žen a mužů, nebude moci být podpořen z prostředků IROP, OPZ či PRV.

5. IMPLEMENTAČNÍ ČÁST

Implementační část integrované strategie rozvoje území popisuje řízení včetně řídící a realizační struktury MAS, která je dána standardy práce, ze kterých implementační část SCLLD vychází. Jsou zde popsány činnosti povinných orgánů MAS, jejich úkoly, povinnosti a odpovědnosti.

Ve výzvě Ministerstva pro místní rozvoj České republiky k předkládání žádostí o podporu z Integrovaného regionálního operačního programu Zlepšení řídících a administrativních schopností MAS, vyhlášené v srpnu 2015, byly místním akčním skupinám stanoveny dva závazné indikátory výsledku:

- Počet uskutečněných školení, seminářů, workshopů a konferencí
- Počet úspěšně zrealizovaných výzev místní akční skupinou

Pro naplnění uvedených indikátorů výsledků jakož i dalších indikátorů stanovených v jednotlivých výzvách vyhlášených v rámci naplnění cílů SCLLD jsou v této strategii nastaveny příslušné administrativní postupy spolu s jejich organizačně personálním zajištěním pro úspěšnou implementaci této strategie.

5. 1. Implementační proces na úrovni MAS

5.1.1 Organizačně personální zajištění implementace SCLLD

MAS Vodňanská ryba, z. s. je spolkem dle zákona č. 89/2012 Sb., občanský zákoník. Spolek je otevřeným partnerstvím a je otevřen přijímání nových členů.

Účelem tohoto spolku (dále také MAS) je rozvíjet místní partnerství soukromého a veřejného sektoru na příslušném území a přispívat tak k realizaci komunitně vedeného místního rozvoje.

Spolek je tvořen členy, kteří zastupují veřejné a soukromé socioekonomické zájmy. Hlasovací práva ve všech orgánech spolku jsou nastavena tak, aby na rozhodovací úrovni ani veřejný sektor a ani žádná z jednotlivých zájmových skupin neměla k dispozici více než 49 % hlasovacích práv.

Ve všech činnostech spolku je dbáno na maximální transparentnost a na zamezení jakékoliv diskriminace.

Orgány spolku jsou:

- Valná hromada
- Programový výbor
- Výběrová komise
- Monitorovací a kontrolní výbor

Pro organizační zajištění činnosti MAS a k naplnění cílů SCLLD je zřízena Kancelář MAS.

Organizační struktura MAS Vodňanská ryba, z. s. je patrná ze schématu níže.

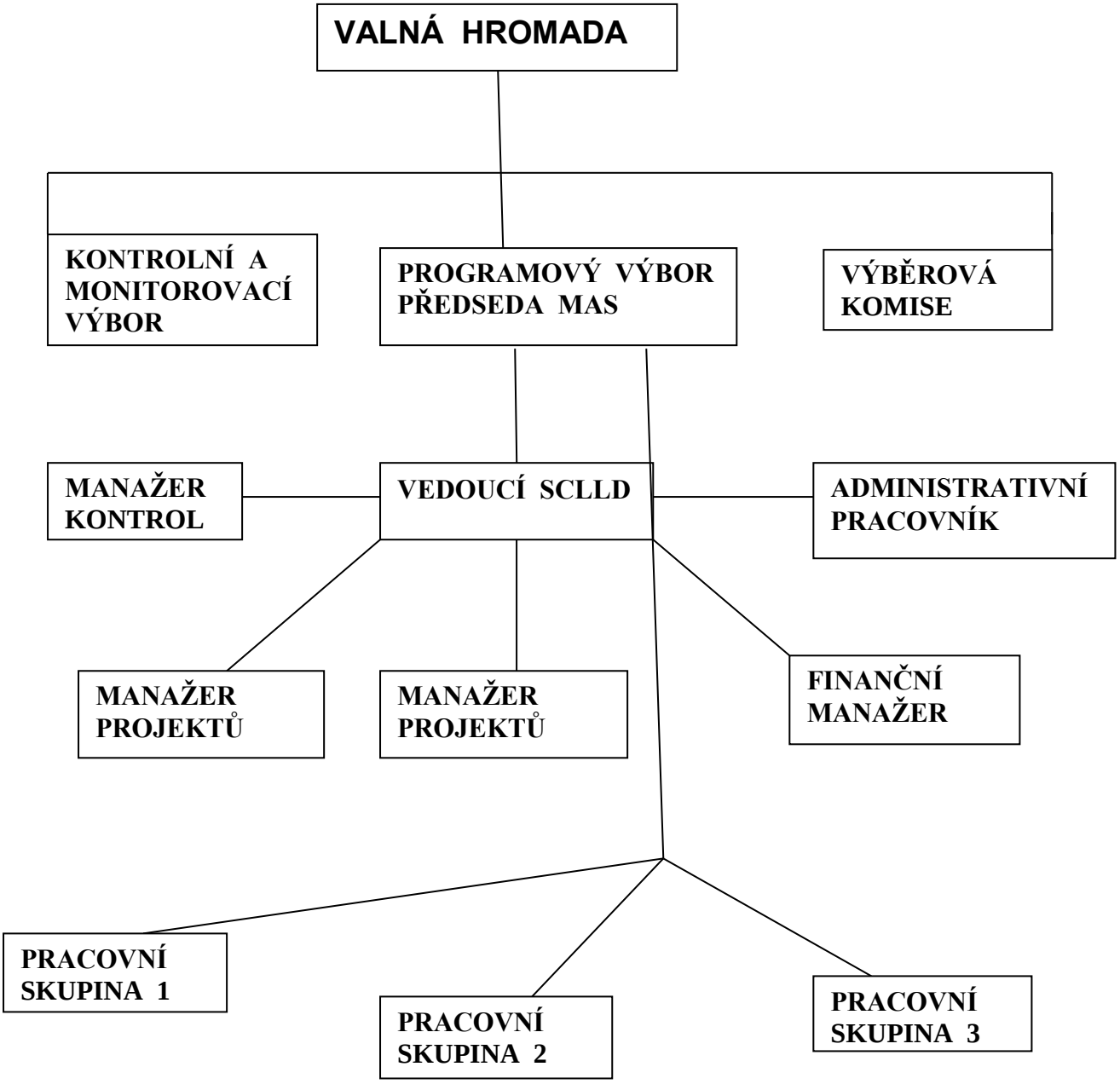

Pozice manažer kontrol, finanční manažer a administrativní pracovník budou obsazeny v průběhu realizace SCLLD na základě jejich potřebnosti, popřípadě mohou být zrušeny a jejich kompetence delegovány na již obsazené pozice v rámci Kanceláře MAS.

Pracovní skupiny jsou pomocné poradní orgány pro realizaci SCLLD, jež budou vznikat dle aktuálních potřeb k projednání aktuálních problémů. Pracovní skupiny budou složeny z odborníků (i mimo MAS) se vztahem k problematice, kterou by měla daná pracovní skupina řešit. Závěry pracovních skupin budou mít charakter doporučení a budou sloužit pouze jako jeden z podkladů pro rozhodování v rámci realizace SCLLD všem orgánům MAS Vodňanská ryba, z. s..

Valná hromada

Je nejvyšší orgán spolku tvořený jeho všemi členy. Její jednání svolává nejméně 2x ročně Programový výbor. Mimořádně je povinnost svolat valnou hromadu pokud o to písemně požádá alespoň třetina členů.

Valná hromada:

- rozhoduje o změně stanov spolku,
- určuje pravomoci a působnost orgánů MAS,
- schvaluje výroční zprávu o činnosti a hospodaření spolku,
- schvaluje rozpočet spolku a účetní uzávěrku spolku
- schvaluje kritéria výběru projektů,
- schvaluje způsob hodnocení a výběr projektů,
- rozhoduje o přijetí a o vyloučení členů, o ukončení a zániku členství,
- rozhoduje o výši členských příspěvků,
- volí a odvolává členy Programového výboru,
- volí a odvolává členy Výběrové komise,
- volí a odvolává členy Monitorovacího a kontrolního výboru,
- rozhoduje o počtu členů Programového výboru, Výběrové komise a Monitorovacího a kontrolního výboru,
- schvaluje SCLLD,
- rozhoduje o zrušení spolku či jeho přeměně,
- schvaluje způsob jednání orgánů MAS, schvaluje jednací řád a další vnitřní předpisy spolku,
- rozhoduje o všech dalších otázkách, které si k rozhodování vyhradí.

Valná hromada zodpovídá:

- za distribuci veřejných prostředků
- za provádění SCLLD v území MAS

Programový výbor

Programový výbor je rozhodovacím orgánem spolku, řídí činnost spolku mezi jednotlivými jednáními Valné hromady. Členové Programového výboru jsou voleni na dobu čtyř let a volí ze svého středu předsedu, který je zároveň předsedou spolku. Předseda svolává a řídí zasedání Programového výboru. Programový výbor je devítičlenný, hlasovací právo jednotlivých členů je rovné.

Ke svým jednáním se schází Programový výbor nejméně třikrát ročně.

Programový výbor:

- realizuje úkoly, opatření a cíle směřující k implementaci SCLLD,
- schvaluje výzvy k podávání žádostí,
- schvaluje výši alokace pro jednotlivé výzvy,
- koordinuje činnost Výběrové komise,
- rozhoduje o výběru projektů na základě doporučení Výběrové komise,
- schvaluje konečné přidělení finančních prostředků na vybrané rozvojové projekty,
- svolává jednání Valné hromady
- připravuje a předkládá Valné hromadě výroční zprávu o činnosti a hospodaření spolku,
- projednává výsledky činnosti Monitorovacího a kontrolního výboru,

- schvaluje uzavření a ukončení pracovněprávního vztahu s vedoucím zaměstnancem pro realizaci SCLLD.

Předseda spolku

Je statutárním zástupcem spolku, zastupuje spolek navenek a jedná jeho jménem samostatně.

Uzavírá a ukončuje pracovněprávní vztahy se zaměstnanci spolku.

Výběrová komise

Úkolem Výběrové komise je zejména posuzovat předložené rozvojové projekty a vybrané doporučovat Programovému výboru k přidělení finančních prostředků. Výběrová komise je sedmičlenná, hlasovací právo jednotlivých členů je rovné.

Za svou činnost je Výběrová komise odpovědna Programovému výboru.

Výběrová komise zpracovává nediskriminační a transparentní postup při výběru projektů, jež brání střetu zájmů a stanovuje objektivní kritéria pro výběr projektů. Při rozhodování o výběru projektů zajišťuje, aby veřejný sektor a ani žádná z jednotlivých zájmových skupin neměla k dispozici více než 49 % hlasovacích práv.

Členy Výběrové komise volí Valná hromada na dobu jednoho roku. Opakované zvolení je možné.

Členem Výběrové komise může být pouze osoba, která prokazatelně působí na území, v němž spolek realizuje své aktivity.

Členové Výběrové komise volí ze svého středu předsedu Výběrové komise. Předseda svolává a řídí jednání Výběrové komise a určuje zapisovatele. Zápis musí být zapisovatelem doručen všem členům výběrové komise do 14 dnů od jednání.

Monitorovací a kontrolní výbor

Monitorovací a kontrolní výbor kontroluje činnost orgánů spolku, zejména soulad se stanovami spolku a s usneseními orgánů spolku. Monitorovací a kontrolní výbor kontroluje hospodaření spolku.

Monitorovací a kontrolní výbor je pětičlenný, hlasovací právo jednotlivých členů je rovné. Členové Monitorovacího a kontrolního výboru volí předsedu z řad svých členů. Předseda svolává a řídí jeho zasedání, určuje zapisovatele, který zašle zápis předsedovi Programového výboru do 14 kalendářních dnů od jednání.

Monitorovací a kontrolní výbor předkládá zprávu o výsledcích své kontrolní a monitorovací činnosti Valné hromadě spolku nejméně jedenkrát ročně.

V rozsahu působnosti Monitorovacího a kontrolního výboru může její pověřený člen nahlížet do dokladů spolku a požadovat od členů dalších orgánů spolku nebo od jeho zaměstnanců vysvětlení k jednotlivým záležitostem.

Členové Monitorovacího a kontrolního a výboru jsou voleni na dobu čtyř let. Členem Monitorovacího a kontrolního výboru může být jen člen spolku.

Monitorovací a kontrolní výbor:

- projednává výroční zprávu o činnosti a hospodaření spolku,
- dohlíží na to, že spolek vyvíjí činnost v souladu se zákony, platnými pravidly, standardy MAS a SCLLD,

- svolává mimořádné jednání Valné hromady a Programového výboru, jestliže to vyžadují zájmy spolku,
- kontroluje metodiku způsobu výběru projektů a její dodržování, včetně vyřizování odvolání žadatelů proti rozhodnutím ve věci výběru projektu,
- zodpovídá za monitoring a hodnocení SCLLD (zpracovává a předkládá ke schválení Programovému výboru indikátorový a evaluační plán SCLLD).

Kancelář

Kancelář tvoří vedoucí zaměstnanec pro realizaci SCLLD v pracovně právním vztahu, který zodpovídá za chod kanceláře a případně další zaměstnanci.

Kancelář je úkolována orgány spolku, zejména Programovým výborem.

Kancelář spolupracuje s členy volených orgánů spolku a zajišťuje administrativní záležitosti spojené s činností spolku.

Vedoucí zaměstnanec pro realizaci SCLLD zejména:

- zajišťuje činnost kanceláře v rámci realizace SCLLD po organizační, administrativní a technické stránce,
- vytváří pracovní náplně zaměstnancům spolku v souvislosti s realizací SCLLD,
- kontroluje, zda zaměstnanci spolku vykonávají práci v souladu s jejich pracovními náplněmi

Kancelář je výkonnou složkou, kterou zřizuje právnická osoba MAS. Řídí ji vedoucí zaměstnanec (předsedkyně MAS) pro realizaci SCLLD, který zodpovídá za její chod. Pracovníci kanceláře MAS zajišťují administrativní, správní a finanční záležitosti MAS.

Jedná se o samostatně působící kancelář, která není sloučena s žádnou jinou kanceláří jiné právnické osoby.

Kancelář MAS je umístěna v odpovídajících prostorech, disponuje potřebným materiálně-technickým vybavením a tvoří tak zázemí pro každodenní práci pracovníků kanceláře i pro jejich styk s klienty.

S ohledem na možné změny ve složení jednotlivých orgánů spolku, odkazujeme na jejich aktuální složení zveřejněné na internetových stránkách MAS Vodňanská ryba, z. s. (*www.vodnanskaryba.eu*).

5.1.2. Vyhlašování výzev, příjem a kontrola žádostí o podporu

Vyhlašování výzev MAS bude zcela v souladu s programovými rámci nastavenými v SCLLD za implementace všech relevantních dokumentů vydaných ŘO příslušného operačního programu vztahujících se k dané výzvě.

V průběhu procesu nastavování podmínek výzvy budou orgány MAS vycházet zejména ze znění výzvy vyhlášené v rámci CLLD včetně jejich příloh, přílohy č. 7 „Metodický pokyn pro využití integrovaných nástrojů v programovém období 2014 – 2020“ a přílohy č. 14 „Metodický pokyn pro řízení výzev, hodnocení a výběr projektů v programovém období 2014–2020“ Metodiky řízení programů v programovém období 2014–2020.

Vyhlašování výzvy

Postup vyhlašování jednotlivých výzev MAS bude probíhat dle následujícího postupu:

na základě průběžné výzvy k předkládání žádostí o podporu v rámci CLLD vyhlášené příslušným ŘO, nebo jejich zprostředkujícími subjekty připraví MAS

1. výzvu MAS o podporu projektů realizovaných v rámci své SCLLD a předloží ji včetně všech jejích příloh, po projednání a schválení Programovým výborem, prostřednictvím příslušných monitorovacích systémů ke kontrole ŘO. ŘO může do této průběžné výzvy stanovit podmínky a informace, které musí MAS do výzvy MAS převzít a zapracovat. Výzva MAS musí být v souladu s programem, výzvou ŘO a SCLLD. Výzva MAS musí být vyhlášena jako výzva kolová a zároveň nesmí omezovat výčet oprávněných žadatelů pouze na místní akční skupinu.
2. V případě odsouhlasení znění výzvy MAS ze strany ŘO je možné výzvu vyhlásit. Toto se děje zveřejněním úplného znění výzvy MAS včetně všech jejich příloh prostřednictvím internetových stránek www.vodnanskaryba.eu. Zároveň se zveřejněním na webových stránkách MAS je výzva MAS zaslána všem členům MAS se žádostí o zveřejnění na jejich internetových stránkách. U členů spolku, jejichž hlavním předmětem činnosti je výkon veřejné správy, je požádáno o zveřejnění výzvy MAS v listinné podobě na jejich úředních deskách a informačních tabulích. K informování o vyhlášené výzvě MAS budou využity i další informační kanály uvedené dále v této strategii. Samozřejmostí je předběžné upozornění na výzvy, které budou vyhlašovány v následujícím období ve zpravodaji místní akční skupiny. K propagaci programu a upozornění na probíhající popř. plánované výzvy MAS využívá MAS i další osvědčené cesty – především články o vyhlášených nebo připravovaných výzvách zaslané ke zveřejnění v místních periodikách popř. v regionálních mutacích celostátních deníků, společná setkávání na úrovni různých zájmových skupin, seminářích, různých společenských akcích pro širokou veřejnost, kde je MAS spolupořadatelem nebo účastníkem. V případě předběžného upozornění na možné vyhlášení výzvy MAS, které vychází z harmonogramu výzev, není ani delší periodicita místních bulletinů nedostatkem, naopak tyto místní bulletiny mohou oslovit velmi široký okruh lidí a jsou tedy vhodné obecně k propagaci práce místní akční skupiny.
3. Pro veškeré výzvy MAS jsou nastaveny následující minimální lhůty, tyto lhůty mohou být s ohledem na charakter podporované aktivity prodlouženy:
    - datum ukončení příjmu žádostí o podporu může nastat nejdříve 4 týdny po datu vyhlášení výzvy,
    - datum ukončení příjmu žádostí o podporu může nastat nejdříve 3 týdny po datu zpřístupnění žádosti o podporu v monitorovacím systému,
    - datum ukončení příjmu žádostí o podporu může nastat nejdříve 2 týdny po datu zahájení příjmu žádostí o podporu,
    - text výzvy včetně veškerých příloh musí být zveřejněn na internetových stránkách MAS do konce doby udržitelnosti všech projektů nebo do předložení závěrečné zprávy o provádění programu dle toho co nastane později.
4. Obsah výzvy MAS musí být v souladu s pravidly příslušného operačního programu, minimálně však musí být uvedeny následující informace k vyhlašované výzvě:
    - Číslo výzvy MAS,
    - identifikace MAS,

- číslo výzvy ŘO,
- název programu,
- datum vyhlášení výzvy,
- datum zahájení příjmu žádostí o podporu,
- datum ukončení příjmu žádostí o podporu,
- nejzazší datum pro ukončení fyzické realizace,
- alokace výzvy,
- definice oprávněných žadatelů
- míra spolufinancování – rozpad zdrojů financování
- maximální a minimální výše celkových způsobilých výdajů na projekt
- informace o podmínkách veřejné podpory,
- výčet podporovaných aktivit,
- indikátory – určení projektových a neprojektových indikátorů, indikátorů povinných k výběru, povinně volitelných s povinně svázaných,
- cílová skupina
- věcná způsobilost,
- časová způsobilost
- informace o křížovém financování,
- povinné přílohy
- informace o způsobu podání žádosti o podporu – odkaz na monitorovací systém,
- informace o způsobu poskytování konzultací k přípravě žádosti o podporu (internetové stránky, telefon, e-mail, jméno a kontaktní údaje pracovníka poskytujícího informace)

V průběhu každé výzvy bude kancelář MAS pořádat semináře pro žadatele o dotaci a dále individuální nebo skupinové konzultace pro žadatele o dotaci, po domluvě i mimo pracovní dobu kanceláře. Pravidelně budou pořádána školení pro úspěšné žadatele, které jim usnadní realizaci a dokončení projektu.

Úkolem kanceláře MAS bude registrovat změny pravidel a bezodkladně s nimi seznamovat potenciální žadatele.

Příjem žádostí

Žadatel podává Žádost o dotaci elektronicky prostřednictvím informačního systému příslušného operačního programu (ISKP 2014+, resp. Portál farmáře) a to v souladu s pravidly nastavenými ve výzvě.

Žádost musí být opatřena elektronickým podpisem oprávněné osoby žadatele.
MAS zveřejňuje na svých internetových stránkách seznam přijatých žádostí, a to v rozsahu daném pravidly operačního programu.

Proces schvalování projektů

Proces schvalování projektů lze na úrovni MAS rozdělit na dvě části: 1) hodnocení projektu a 2) výběr projektu.

Veškeré úkony spojené hodnocením projektu, výběrem projektu a jeho následnou kontrolou jsou v MAS Vodňanská ryba, z. s. prováděny při uplatnění principu minimálně 4 očí tzn., že kontrolu provádí samostatně minimálně dva na sobě nezávislí hodnotitelé/kontroloři.

Hodnocení projektu sestává ze tří fází. První a druhou fázi hodnocení projektu tj. kontrolu formálních náležitostí a kontrolu přijatelnosti provádí pracovníci Kanceláře MAS. Třetí fázi – věcné hodnocení – provádí výběrová komise.

Kontrola formálních náležitostí

Při kontrole formálních náležitostí je pracovníky Kanceláře MAS kontrolováno, zda žádost o podporu odpovídá požadavkům stanoveným ve výzvě tj. zda je žádost podepsaná odpovědnou osobou, zda se jedná o oprávněného žadatele, zda jsou požadované informace ve formě stanovené výzvou, zda byly předloženy všechny povinné části žádosti o podporu včetně příloh, zda harmonogram realizace projektu, uvedený v žádosti o podporu, odpovídá harmonogramu, který byl zveřejněn ve výzvě aj.

Kontrola přijatelnosti projektu

V rámci další kontroly žádosti o podporu pracovníci Kanceláře MAS ověří, zda žádost o podporu resp. projekt splňuje podmínky přijatelnosti v souladu s vyhlášenou výzvou tj., zda cíle a výstupy projektu odpovídají zaměření výzvy, zda výstupy projektu mají dopad na území MAS vymezené výzvou, zda má projekt dopad na cílovou skupinu tak jak je definovaná ve výzvě.

Pro kontrolu splnění formálních náležitostí a kontrolu přijatelnosti projektu je ke každé výzvě vypracován soubor hodnotících kritérií. Tato kritéria budou ve formě kritérií vylučovacích (splněno/ano, nesplněno/ne, nehodnoceno). Zároveň bude každé z kritérií označeno, zda se jedná o kritérium napravitelné či nenapravitelné.

V případě, že při kontrole formálních náležitostí a přijatelnosti bude zjištěno, že předložená žádost nesplňuje některé z napravitelných kritérií nebo některé z napravitelných kritérií nemohlo být hodnoceno z důvodu chybějících informací, bude žadatel o podporu prostřednictvím příslušného monitorovacího systému minimálně 1x písemně vyzván k doplnění žádosti o podporu, a to ve lhůtě minimálně 5 pracovních dní od data doručení výzvy.

Pokud je při kontrole formálních náležitostí a přijatelnosti projektu identifikováno nesplnění jednoho kritéria označeného jako nenapravitelné je žádost o podporu vyloučena z dalšího procesu hodnocení.

Z dalšího procesu hodnocení žádosti o podporu jsou vyloučeny i ty žádosti, u nichž příjemce nedostatky uvedené ve výzvě k doplnění neodstranil ani na druhou opakovanou výzvu v požadovaném termínu nebo doložil nepravdivé či chybné údaje.

Pro zajištění dostatečné auditní stopy o způsobu posouzení formálních náležitostí a přijatelnosti projektu, bude ke každé výzvě vypracován kontrolní list, ve kterém budou uvedena všechna, v této fázi posuzovaná, kritéria. Kontrolní list bude vyhotovován ke každému předloženému projektu a bude do něj zaznamenáváno splnění či nesplnění nastavených kritérií. Dále bude v kontrolním listě uvedeno, zda byl v daném kritériu příjemce vyzván k doplnění, s jakým výsledkem popřípadě zde budou uvedeny další informace vztahující se ke kontrole projektu. Kontrolní list bude obsahovat výsledky kontroly všech kontrolorů, kteří v této fázi projekt posuzovali. Správnost údajů uvedených v kontrolním listě stvrdí všichni kontrolující svým podpisem. Kontrolní list bude součásti složky projektu. Kopie kontrolního listu bude součástí dokumentace k výzvě.

Záhlaví všech kontrolních listů, které vzniknou v průběhu posuzování, hodnocení a výběru projektu bude obsahovat údaje k identifikaci výzvy, příjemce a fáze procesu posuzování, hodnocení a výběru projektu.

Vzor kontrolního listu vztahující se k posouzení formálních náležitostí a přijatelnosti projektu bude formou přílohy součástí výzvy MAS. Tento kontrolní list by měl žadatelům sloužit jako pomůcka a vodítko při tvorbě žádosti.

Všechny projekty, u nichž byla kontrola formálních náležitostí a přijatelnosti ukončena s kladným výsledkem, postupují do fáze věcného hodnocení projektu.

O výsledku kontroly jsou žadatelé informováni prostřednictvím informačního systému příslušného operačního programu, ve kterém je výzva administrována.

V případě, že žádost o podporu je v průběhu kontroly splnění formálních náležitostí a přijatelnosti vyřazena může žadatel podat proti vyřazení odůvodněnou námitku. V tomto případě je postupováno způsobem, který je popsán dále v části „Informování o průběhu a výsledku hodnocení, námitky proti výsledku hodnocení“.

Věcné hodnocení projektu

Poslední fází hodnocení předložených žádostí o podporu resp. projektů na úrovni MAS před konečným výběrem je věcné hodnocení projektu.

Věcné hodnocení provádí při dodržení principu minimálně 4 očí hodnotitelé jmenovaní z členů Výběrové komise. Výběr a jmenování hodnotitelů je proveden na jednání hodnotící komise uskutečněném před zahájením hodnocení a je provedeno s ohledem na charakter výzvy tak, aby byl vyloučen možný střet zájmů a podjatost, za zachování principu, kdy žádná ze zájmových skupin nesmí v rozhodovacím procesu disponovat více jak 49 %. Před zahájením hodnocení každé výzvy budou hodnotitelé formou podpisu čestného prohlášení potvrzovat, že ve vztahu k předloženým projektům nejsou ve střetu zájmů, a že vůči žadatelům nejsou podjatí a neváže je k nim příbuzenský či jiný vztah, který by mohl mít vliv na hodnocení projektu. Součástí uvedeného čestného prohlášení bude i závazek hodnotitele, že hodnocení bude provádět transparentním způsobem při naplnění principu nediskriminace a rovného přístupu a bude dbát na to, aby hodnocení projektu proběhlo zcela v souladu s příslušnými podmínkami nastavenými ve výzvě a SCLLD. Hodnotitelé budou před počátkem hodnocení každé výzvy řádně proškoleni, a to zejména ve vztahu k nastaveným hodnotícím kritériím, způsobu jejich hodnocení a přidělování bodové hodnoty.

Pro to, aby hodnotitel mohl vybrat nejkvalitnější projekty, musí si v první řadě položit v souvislosti s každým projektem následující otázky, které ho provedou následným hodnocením a které budou podstatou nastavených hodnotících kritérií.

- Je projekt účelný?
- Je projekt potřebný?
- Je projekt efektivní?
- Je projekt hospodárný?
- Je projekt proveditelný?
- Je projekt v souladu s horizontálními principy nastavenými ve výzvě a SCLLD?

Na základě uvedených otázek a s ohledem na charakter a zaměření výzvy je vyhotoven soubor hodnotících kritérií s popisem způsobu jejich hodnocení s přidělováním bodů a stanovení vah u jednotlivých kritérií. Pro potřeby hodnotitelů,

a jako podklad pro sestavení pořadí projektů, je ze souboru kritérií vytvořen kontrolní list. Kontrolní list bude vyhotoven každým hodnotitelem pro každý hodnocený projekt samostatně. Do kontrolního listu budou hodnotitelé u jednotlivých kritérií zaznamenávat počet přidělených bodů se zdůvodněním na základě, jaké skutečnosti uvedený počet bodů přidělil.

Každý z hodnotitelů hodnotí každý projekt samostatně. Konečný počet bodů, který projekt získá je aritmetickým průměrem součtu bodů ve všech kritériích, který projekt získal od všech hodnotitelů.

Aby byla zajištěna dostatečná auditní stopa o způsobu věcného hodnocení projektu, bude ke každé výzvě vypracován kontrolní list, ve kterém budou uvedena všechna v této fázi posuzovaná kritéria. Kontrolní list bude vyhotovován ke každému předloženému projektu samostatně každým z hodnotitelů a bude do něj zaznamenáván počet bodů přidělených v jednotlivých kritériích a další relevantní skutečnosti. U každého kontrolního listu hodnotitel stvrdí jeho správnost svým podpisem.

Poté co bude ze strany všech hodnotitelů ukončeno hodnocení všech projektů dané výzvy, bude pracovníky Kanceláře MAS ke každému projektu vyhotoven souhrnný kontrolní list, kde budou uvedeny bodové hodnoty od všech hodnotitelů a konečná celková bodová hodnota. Správnost údajů na souhrnném kontrolním listě svým podpisem ověří pracovník Kanceláře MAS, který tento list vyhotovil. Kontrolní listy od všech hodnotitelů a souhrnný kontrolní list bude součásti složky projektu. Kopie všech kontrolních listů budou součástí dokumentace k výzvě.

Jakmile bude ukončeno hodnocení všech projektů dané výzvy všemi hodnotiteli, bude svoláno jednání Výběrové komise. Výběrová komise na svém jednání prodiskutuje průběh hodnocení projektů a na základě výsledků tohoto hodnocení stanoví pořadí projektů a vyhotoví zprávu o průběhu hodnocení, ze které bude jasně patrné, které z hodnocených projektů doporučuje Programovému výboru schválit k financování s uvedením na základě jaké skutečnosti je doporučení k financování vydáno. Zpráva o průběhu hodnocení je součástí dokumentace k výzvě.

Při vydávání doporučujícího stanoviska pro Programový výbor vychází Výběrová komise z aktuální alokace finančních prostředků stanovených pro danou výzvu a k financování doporučí dle pořadí ty projekty, u nichž součet celkových způsobilých výdajů nepřekročí alokaci výzvy. Výběrová komise může Programovému výboru doporučit k odsouhlasení náhradní projekty pro případ nedočerpání nebo navýšení alokace finančních prostředků pro danou výzvu.

Pokud z výsledků hodnocení vyplyne, že některé z projektů získaly stejný konečný počet bodů, stanoví Výběrová komise preferenční hodnotící kritéria a jejich pořadí. Následné stanovení pořadí projektů se stejnou bodovou hodnotou je určeno dle bodové hodnoty dosažené v preferenčním kritériu v pořadí, které bylo preferenčním kritériím Výběrovou komisí přiřazeno. Takto je postupováno do doby, než je stanoveno konečné pořadí projektů. Nastane-li situace a pořadí projektů nebude možné stanovit ani na základě preferenčních kritérií určí Výběrová komise jiný způsob určení pořadí projektů (např. dle času podání žádosti o podporu, doby realizace projektu aj.). Takto nastavený způsob stanovení pořadí musí být transparentní a nediskriminační vycházející z podmínek a charakteru výzvy. Celý postup stanovení pořadí projektů se shodnou bodovou hodnotou musí být řádně zaznamenán ve zprávě o průběhu hodnocení.

Soubor hodnotících kritérií stanovených pro věcné hodnocení s uvedením rozsahu jejich bodové hodnoty a stanovených vah včetně dalšího popisu hodnocení kritérií bude přílohou výzvy MAS. Jako příloha výzvy MAS bude přesný popis stanovení konečného bodového ohodnocení jednotlivých projektů a určení jejich pořadí.

Výběr projektů

Konečný výběr projektů provádí na svém zasedání s přihlédnutím ke konečnému pořadí projektů a doporučení Výběrové komise Projektový výbor.

K jednání o konečném výběru projektů, které budou v konkrétní výzvě MAS podpořeny, jsou v dostatečném předstihu Programovému výboru předány kopie všech dokumentů vzniklých v předchozích fázích posuzování projektů, které jsou podstatné pro jeho rozhodování.

Programový výbor v konečném rozhodnutí určí ve vztahu ke stanovené alokaci na danou výzvu a doporučení Výběrové komise, které z předložených projektů budou podpořeny, které se zařadí mezi projekty náhradní a které z dané výzvy MAS podpořeny nebudou.

Z jednání Projektového výboru o výběru projektů bude pořízen zápis, který bude založen k ostatní dokumentaci vztahující se ke konkrétní výzvě. Přílohou tohoto zápisu bude seznam projektů, které byly v dané výzvě schváleny k podpoře a seznam neschválených k podpoře. Stejnopis zápisu včetně příloh a originály vybraných žádostí o podporu včetně příloh budou předány příslušné instituci ŘO, a to prostřednictvím informačního systému příslušného operačního programu k následné administraci směřující k vydání rozhodnutí o poskytnutí dotace.

Informování o průběhu a výsledku hodnocení, námitky proti výsledku hodnocení

Žadatelé, kteří v dané výzvě MAS předložili žádost o podporu, jsou po ukončení každé z fází posuzování a hodnocení žádosti o podporu informováni o jejím výsledku.

Informování je provedeno elektronicky, prostřednictvím informačního systému operačního programu, v kterém je výzva MAS administrována. K informování může být doplňkově zvolen, po domluvě s žadateli, i další způsob informování o výsledcích posuzování a hodnocení předložené projektové žádosti.

Veškeré informace vztahující se k dané výzvě tj. počet podaných žádostí, průběh jejich hodnocení a konečný výběr se zdůvodněním bude zveřejněn na internetových stránkách MAS Vodňanská ryba, z. s. (www.masvodnanskaryba.eu).

V případě negativního výsledku (vyřazení žádosti o podporu) posouzení a hodnocení žádosti o podporu, na úrovni MAS Vodňanská ryba, z. s., je žadatel o podporu v dané výzvě MAS oprávněn podat proti rozhodnutí o vyřazení žádosti o podporu písemné a zdůvodněné námitky MAS Vodňanská ryba, z. s., jakožto příslušnému orgánu pro vyřízení těchto námitek, a to ve lhůtě 7 dnů ode dne doručení informace o negativním výsledku posouzení a hodnocení žádosti o podporu, není-li v oznámení o výsledku posouzení a hodnocení žádosti o podporu stanovena lhůta delší. Odůvodněnou námitku, která je řádně a včas doručena posoudí a projedná Monitorovací a kontrolní výbor. O výsledku posouzení a projednání námitky je žadatel informován písemně ve lhůtě 10 dní od jejího doručení na MAS Vodňanská ryba, z. s..

V případě, že je námitce vyhověno provede Výběrová komise nové hodnocení projektu. Pokud by po novém posouzení mohl být projekt ve skupině podpořených projektů, je vyvoláno nové jednání výběrové komise, na kterém jsou projednány nové skutečnosti k hodnocení projektů. Zároveň je vyhotoveno nové pořadí projektů s doporučením pro Programový výbor. O výsledku jednání je vyhotoven číslovaný dodatek ke zprávě o hodnocení, jehož přílohou budou kontrolní listy (označené jako opravný kontrolní list s číselným označením opravy) s novými hodnotami. V následném kroku provede Programový výbor na svém jednání nový výběr s ohledem na nové hodnocení Výběrové komise. Z jednání Programového výboru je pořízen zápis, ke kterému jsou vyhotoveny nové aktualizované přílohy (seznamy). Veškerá doručená, vyhotovená a odeslaná dokumentace je zakládána do příslušných složek v souladu s předcházejícím textem.

Dojde-li Výběrová komise po novém hodnocení projektu k závěru, že i přes nové skutečnosti zůstává projekt ve skupině nedoporučených k podpoře, provede Výběrová komise stejné administrativní úkony jako předcházejícím odstavci a o dané skutečnosti informuje Programový výbor. V takovéto situaci Programový výbor akceptuje hodnocení Výběrové komise a neprovádí nový výběr projektů. Uvedenou skutečnost o vyřízení námitky uvede do zápisu z jednání.

Proti opětovnému rozhodnutí o zamítnutí žádosti o podporu ze strany MAS v dané výzvě může žadatel podat žádost o přezkum rozhodnutí k příslušné instituci ŘO operačního programu v němž je výzva MAS administrována.

Pokud je námitka shledána Monitorovacím a kontrolním výborem, jako nedůvodná je Monitorovacím a kontrolním výborem zamítnuta. O výsledku je žadatel informován písemně, se zdůvodněním proč nemohlo být námitce vyhověno. Z jednání Monitorovacího a kontrolního výboru je pořízen zápis s důvody zamítnutí námitky. Kopie zápisu bude předložena Programovému výboru, který rozhodnutí Monitorovacího a kontrolního výboru o zamítnutí námitky akceptuje a ukončí výběr projektů v souladu se svým původním rozhodnutím. Zápis je založen do složky příslušné výzvy MAS. Proti zamítnuté námitce má žadatel ještě možnost podat žádost o přezkum k ŘO operačního programu v rámci kterého je výzva MAS financována.

Posuzování změn v realizaci projektu

Při realizaci jednotlivých projektů, nebo v rámci období udržitelnosti projektu mohou nastat skutečnosti, které mohou mít vliv na předložené a schválené žádosti nebo realizované projekty. Veškeré skutečnosti, které vedou k jakýmkoliv změnám v rámci předložené dokumentace či fyzické realizace projektu, musí žadatel o dotaci nebo příjemce dotace konzultovat s kanceláří MAS, která změnu před předložením na příslušný ŘO posoudí a připojí své stanovisko k navrhované změně. Touto kontrolou ze strany MAS je z velké části eliminováno riziko neočekávaných změn SCLLD jako celku.

Při administraci změn v realizaci projektu realizovaného v rámci výzvy MAS je žádost změnu v projektu žadatelem/příjemcem nejprve předložena ke kontrole Kanceláři MAS, která provede její kontrolu, potvrdí ji a sepíše vyjádření MAS ke změnám. V případě, že MAS nesouhlasí, uvede vedoucí zaměstnanec pro realizace SCLLD důvod nesouhlasu. Po kontrole Kanceláří MAS je žadatelem/příjemcem žádost o změnu včetně vyjádření Kanceláře MAS

předložena příslušnému ŘO k vyřízení a to prostřednictvím informačního systému operačního programu, ve kterém je žádost o podporu/projekt administrován.

Integrované projekty naplňující integrované strategie jsou realizovány a monitorovány standardním způsobem, tedy stejně jako ostatní individuální projekty.

Kontrola žádosti o proplacení a kontrola na místě

Před podáním žádosti o proplacení výdajů na ŘO kontaktuje příjemce, realizující projekt na základě výzvy MAS, v stanoveném termínu kancelář MAS a předloží ji Žádost o proplacení výdajů včetně všech podkladů spolu s jejich přílohami ke kontrole. Kancelář MAS následně provede administrativní kontrolu Žádosti o proplacení výdajů včetně jejích povinných příloh. Předložená žádost o proplacení výdajů a její přílohy musí být v souladu s projektovou žádostí a s danými pravidly výzvy MAS. V případě, že něco chybí nebo je uvedeno chybně vyzve kancelář žadatele k odstranění nedostatků zjištěných při kontrole žádosti o proplacení výdajů. Příjemce musí tyto nedostatky odstranit v termínu pro jejich odstranění uvedeném ve výzvě k odstranění nedostatků. V případě zjištěných nedostatků, informuje MAS žadatele bez zbytečných odkladů. V případě, že žadatel nesouhlasí s požadovaným doplněním či zjištěnými chybami identifikovanými ze strany MAS, může žádost podat přímo na ŘO příslušného operačního programu v kterém je projekt administrován. V tomto případě mu, ale není vydán Protokol o kontrole Žádosti o proplacení výdajů. MAS v tomto případě vyhotoví zdůvodnění, z jakých důvodů Protokol o kontrole nebyl vydán.

V případě, že je žádost o proplacení výdajů v pořádku a obsahuje všechny přílohy, vyhotoví MAS Protokol o kontrole Žádosti o proplacení výdajů. Poté je možné žádost o proplacení předložit, prostřednictvím informačního systému, k další administraci na příslušný subjekt ŘO operačního programu v kterém je projekt administrován.

Kancelář MAS na základě poskytnutých údajů provede ve sjednaném termínu v místě realizace projektu jeho fyzickou kontrolu. O provedené kontrole bude vyhotoven protokol. Předmětem fyzické kontroly bude porovnání stavu deklarovaného se skutečným.

Kontroly žádostí o proplacení výdajů budou pracovníky Kanceláře MAS provedeny u všech projektů realizovaných na základě jednotlivých výzev MAS spadajících do SCLLD.

Kontrola žádosti o proplacení výdajů bude provedena dle kontrolního listu.

V případě kontroly na místě před proplacením dotace konečnému příjemci dotace, která je prováděna pracovníky ŘO příslušného operačního programu v kterém je výzva mas administrována, zajistí MAS účast svého zástupce na této kontrole. O kontrole bude sepsán protokol, který bude zveřejněn v informačním systému.

Udržitelnost projektu a soulad projektů se SCLLD

V době udržitelnosti projektu MAS konzultuje s příjemci jejich dotazy a problémy, posuzuje změny v integrovaných projektech a zajišťuje podporu po proplacení.

MAS bude v době udržitelnosti provádět monitoring a kontrolu projektů a to zejména s ohledem na naplňování hodnot indikátorů a stanovených preferenčních kritérií.

Mas také bude dbát na to, aby byly zajištěny podmínky udržitelnosti projektu ze strany konečných příjemců, tj. bude upozorňovat příjemce na včasné vyplnění a odevzdání monitorovacích zpráv o zajištění udržitelnosti projektu, bude dohlížet

na dodržování pravidel pro publicitu projektu a na včasné informování o změnách v projektu, tak aby byly v co nejvyšší míře eliminovány možné finanční dopady na příjemce dotace, které by mohly nastat při nesplnění podmínek udělené podpory.

Přehledné schéma administrativních úkonů výzvy MAS v období 2014 - 2020

Pořadí úkonu	Úkon výzvy MAS	Odpovědnost	Lhůty[1]
1	Vyhlášení průběžné výzvy zacílené na CLLD	ŘO příslušného operačního programu	
2	Příprava výzvy MAS	Kancelář MAS, Programový výbor	
3	Odsouhlasení výzvy MAS	ŘO příslušného operačního programu	
4	Vyhlášení výzvy MAS	Kancelář MAS, Programový výbor	
5	Podání žádostí o podporu	Oprávnění žadatelé	Dle harmonogramu uvedeného ve výzvě
6	Kontrola formálních náležitostí	Kancelář MAS	Ukončení do 5 pracovních dní od ukončení termínu pro podání žádostí o podporu
7	Kontrola přijatelnosti	Kancelář MAS	Ukončení do 5 pracovních dní od ukončení kontroly formálních náležitostí poslední předložené žádosti o podporu
8	Věcné hodnocení projektu	Výběrová komise	Zahájení hodnocení do 3 pracovních dnů od ukončení kontroly přijatelnosti poslední předložené žádosti o podporu Ukončení

[1] Uvedené lhůty představují ideální stav a mohou být změněny v závislosti na charakteru a složitosti výzvy. Dále také v závislosti na průběhu konkrétní fáze posuzování a hodnocení projektů (pokud byli žadatelé vyzváni k doplnění, pokud byl žadatel vyloučen a je předpoklad námitek apod.)

			hodnocení do 10 pracovních dnů od zahájení hodnocení Předání podkladů Programovému výboru do 3 pracovních dnů od ukončení hodnocení
8	Věcné hodnocení projektu	Výběrová komise	Zahájení hodnocení do 3 pracovních dnů od ukončení kontroly přijatelnosti poslední předložené žádosti o podporu Ukončení hodnocení do 10 pracovních dnů od zahájení hodnocení Předání podkladů Programovému výboru do 3 pracovních dnů od ukončení hodnocení
9	Výběr projektu	Programový výbor	Rozhodnutí o výběru projektů do 7 pracovních dnů od obdržení materiálů Výběrové komise Do 3 pracovních dnů předání (ve spolupráci s Kanceláří MAS) schválených projektů k další administraci na ŘO příslušného operačního programu

5.1.3. Monitorování realizace jednotlivých integrovaných projektů

Monitorování realizace jednotlivých integrovaných projektů probíhá průběžně v souladu se smlouvou MAS a ŘO (v návaznosti na předkládání, realizaci a udržitelnosti integrovaných projektů).

Za monitorování projektů je odpovědnou osobou statutární zástupce MAS. Za konkrétní činnosti spojené s monitoringem projektů pak odpovídá vedoucí zaměstnanec pro realizaci SCLLD, který může konkrétními aktivitami pověřit pracovníky kanceláře MAS.

Integrované projekty MAS schvaluje rozhodovací orgán MAS (Programový výbor). Předložení integrovaných projektů MAS provádí statutární orgán MAS.

Nositel IN monitoruje prostřednictvím MS2014+ realizaci projektů naplňujících dotčenou integrovanou strategii. Za realizaci projektů odpovídá příjemce. MAS je odpovědná za administraci integrovaných projektů v souladu se smlouvou s ŘO (hodnocení a výběr projektů, provádění ex-ante kontrol, kontroly na místě, kontroly monitorovacích zpráv a žádostí o platby).

Hlavní metodické dokumenty:

MPIN
Obecné nařízení (čl. 33)
Manuál SCLLD
Smlouvy MAS s ŘO
Pravidla pro příjemce v konkrétních programech ESIF

Povinnosti MAS při řízení a administraci integrovaných projektů (viz MPIN):
MAS musí dodržovat a plnit povinnosti vyplývající z Metodiky pro standardizaci MAS v programovém období 2014–2020, schválené usnesením vlády ČR č. 368 ze dne 21. 5. 2014, včetně jejích následných schválených změn (dále také „Metodika standardizace MAS“):

- MAS je povinna plnit podmínky vyplývající z kapitoly 3.3 Standardy pro přijatelnost MAS (s výjimkou podmínky 3.3.5.3.) Metodiky standardizace MAS a to od vydání „Osvědčení o splnění standardů MAS“ po celé programové období 2014 – 2020.
- MAS nesmí přijímat odměny, dary či jinak definované příjmy za poradenství, zpracování či administraci projektů, které jsou následně administrovány příslušnou MAS.
- MAS musí evidovat finanční a věcné dary v hodnotě nad 1 000 Kč. Veškeré dary mohou být přijímány pouze za konkrétním účelem, který musí být v darovací smlouvě specifikován. Seznam dárců a přijatých darů týkajících se SCLLD zveřejňuje MAS ve výroční zprávě o činnosti a hospodaření MAS.
- MAS zveřejňuje zápisy z jednání povinných orgánů.
- MAS zveřejňuje aktuální přehled pracovních skupin, seznam jejich členů, zápisy z jednání nebo zprávy o jejich činnosti a seznam kontaktních osob.
- MAS minimálně 1x za rok informuje veřejnost o plnění SCLLD.
- Konzultace v souvislosti s implementací SCLLD jsou kanceláří MAS poskytovány zdarma.
- Při rozhodování o výběru projektů nesmí žádná ze zájmových skupin disponovat více než 49 % rozhodovacích práv.
- Změna územní působnosti MAS je možná pouze v rámci střednědobého hodnocení SCLLD (mid-term evaluace).

Cíle, přístupy a principy:

- Při monitorování jednotlivých projektů je nezbytné rozlišit, zda se jedná o projekt přeložený přímo MAS nebo jiným subjektem. U projektů předložených MAS je MAS v roli příjemce a z tohoto hlediska musí zajistit realizaci projektu v souladu s pokyny uveřejněnými v příslušné výzvě (většinou viz příručka pro žadatele a příjemce příslušného programu a další pokyny specifické pro danou výzvu).
- U integrovaných projektů předložených jiným subjektem než je příslušná MAS, bude MAS zajišťovat povinnosti v souladu se smlouvou s ŘO příslušného programu (např. kontrola formálních kritérií a kritérií přijatelnosti, případně další jako je kontrola monitorovacích zpráv v průběhu realizace projektů apod.).
- MAS jakožto nositel IN by měla z hlediska monitorování dbát o bezproblémovou realizaci integrovaných projektů, a to zejména s ohledem k nezbytnosti naplnění cílů Programových rámců. Za tímto účelem je nezbytné poskytovat podporu místním aktérům s přípravou a realizací projektů (blíže viz níže Postup zajištění procesu). Hlavní důraz je nezbytné položit na realizaci integrovaných projektů, tj. projektů naplňující příslušné Projektové rámce, které jsou pro MAS závazné. S ohledem na plnění dalších cílů strategie je dále vhodné (nezbytné) podporovat a iniciovat i další individuální projekty naplňující opatření SCLLD realizované mimo Programové rámce.
- Postup zajištění procesu:
- Z hlediska požadavků kladených na příjemce jsou integrované projekty realizovány a následně monitorovány standardním způsobem, tedy stejně jako ostatní individuální projekty. Zde je nezbytné naplnit veškeré požadavky stanovené v podmínkách příslušné výzvy.

U projektů předkládaných MAS je odpovědnou osobou statutární zástupce MAS, který má pravomoci vystupovat za MAS. Za konkrétní provádění (odpovědnost za dodržování termínů, věcnou správnost výstupů apod.) pak odpovídá vedoucí zaměstnanec pro realizaci SCLLD, který může konkrétními aktivitami pověřit pracovníky kanceláře MAS.

U integrovaných projektů, které předkládá jiný subjekt než MAS, vykonává MAS aktivity spojené s:

- administrací projektů v souladu se smlouvou s příslušným ŘO
- podporou relevantních aktérů v území s cílem naplnění SCLLD, s důrazem na plnění Programových rámců:
- podpora potenciálním žadatelům s iniciací projektového záměru
- podpora žadatelům s přípravou žádostí
- podpora příjemcům s realizací projektů

Aktivity MAS při podpoře místních aktivit by měly reagovat na vyhodnocování rizik spojených s naplňováním SCLLD a zejména harmonogramů nastavených v Programových rámcích.

Financování provozních a animačních nákladů MAS spojené s realizací SCLLD, ale také aktivizace relevantních subjektů mikroregionu, budování partnerství a podporování dobrovolné činnosti je předmětem podpory ze specifického cíle 4.2 IROP. MAS by měl plně využít možností, které mu tato podpora umožní a aktivně se zapojit do podpory místních aktérů při realizaci SCLLD.

5.1.4. Průběžné monitorování realizace strategie CLLD

Termín průběžného monitorování realizace CLLD bude nastaven v souladu se smlouvou MAS a ŘO (v návaznosti na předkládání, realizaci udržitelnost integrovaných projektů).

Za provádění odpovídá vedoucí zaměstnanec pro realizaci SCLLD, který může konkrétními aktivitami pověřit pracovníky Kanceláře MAS.

Tento proces nemá výstupy ke schválení. O zjištěných problémech při realizaci SCLLD je vedoucí zaměstnanec pro realizaci SCLLD povinen neprodleně informovat rozhodovací orgán MAS (v případě, že řešení těchto problémů překračuje jeho kompetence).

Nositel IN je odpovědný za plnění integrovaného nástroje dle plánu, tj. realizaci aktivit naplňujících cíle strategie v souladu časovým a finančním harmonogramem tj. je odpovědný za průběžné monitorování naplňování strategie a plnění akčního plánu (Programových rámců) na příslušný rok. V případě potřeby bude v návaznosti na zjištěné problémy:

- zajištěna podpora absorpční kapacity a iniciace místních aktérů k předkládání integrovaných projektů
- přehodnoceno nastavení hodnocení a výběru integrovaných projektů s ohledem na naplnění strategie
- zajištěna podpora příjemcům integrovaných projektů
- provedeny systémové změny v realizaci SCLLD
- iniciována změna SCLLD (v případě předpokladu neplnění plánu)
- zajištěna vazba na jednání orgánů MAS

<u>Hlavní metodické dokumenty:</u>

MPIN
Obecné nařízení (čl. 33)
Manuál SCLLD

<u>Povinnosti MAS při řízení a administraci integrovaných projektů (viz MPIN):</u>

- monitorování IN je upraveno MPIN
- nositel IN provádí vlastní průběžná vyhodnocování plnění integrované strategie
- kvalitní vyhodnocování realizace IN je podmínkou a podkladem pro vyhodnocování úspěšnosti implementace územní dimenze (tzn. územního zacílení intervencí v souladu se skutečnými potřebami a dosažení potřebných změn v území)
- základním nástrojem monitorování IN je jednotný monitorovací systém pro programové období 2014-2020 (MS2014+). Údaje jsou do monitorovacího systému zadávány nositelem IN v rámci výzvy na předkládání integrovaných strategií. Údaje jsou automaticky aktualizovány údaji z integrovaných projektů realizovaných v rámci IN
- nositel monitoruje IN jako celek
- nositel IN je oprávněn navrhovat stanoveným postupem změny IN

Cílem průběžného monitorování realizace strategie je zejména průběžné vyhodnocovací naplňování akčního plánu tak, aby bylo možné případně přijmout nezbytná operativní opatření. Průběžné monitorování realizace SCLLD je také nezbytné zajistit s ohledem na jednání orgánů MAS a jednání MAS vůči dalším

aktérům. Základním cílem je zajistit naplnění cílů SCLLD a dodržení harmonogramu Programových rámců.

V rámci průběžného monitorování realizace SCLLD je nezbytné zajistit:

- sledování naplňování akčního plánu pro příslušný rok (naplňování Programových rámců); včas identifikovat možné překážky při naplňování Programových rámců (akčního plánu na příslušný rok) a případně včas reagovat a iniciovat realizaci nezbytných nápravných opatření,
- poskytovat informace nezbytné pro řízení realizace a naplňování SCLLD (zejména podklady pro řízení vyhlašování výzev, případnou včasnou iniciaci změny strategie, iniciaci předkládání integrovaných projektů u relevantních aktérů), tj. úzká vazba na přípravu, předkládání a realizaci integrovaných projektů,
- celkové monitorování realizace strategie navazuje na monitorování jednotlivých integrovaných projektů,
- pro průběžné monitorování primárně využívat pololetní Zprávy o plnění integrované strategie, které je vhodné doplňovat průběžným monitorováním v mezidobí mezi přípravou těchto zpráv,
- zajistit podklady pro jednání orgánů MAS a jednání MAS vůči dalším aktérům (např. kraj, ŘO atd.)
- pravidelné roční vyhodnocování naplňování implementační části SCLLD bude navázáno na přípravu Zprávy o plnění integrované strategie.

Průběžné monitorování realizace strategie je úzce vázáno na harmonogram a cíle stanovené v Programových rámcích a konkrétně v akčních plánech na příslušný rok. O akčních plánech se zmiňuje Manuál SCLLD bez jejich podrobnější specifikace. V některých formulacích se o akčním plánu zmiňuje jako o Integrovaném akčním plánu rozvoje území (IAPRÚ), tj. souboru Programových rámců. Pro účely průběžného monitorování (monitorování je procesem vyhodnocování skutečného vývoje oproti plánu) zpracovatel této metodiky doporučuje sestavení Ročních akčních plánů, které budou v návaznosti na Programové rámce vymezovat konkrétní kroky, které je nezbytné zajistit pro naplnění závazků na příslušný kalendářní rok vyplývající z Programových rámců.

Konkrétně by se mělo jednat o vymezení:

- celkového objemu čerpání finančních prostředků a plnění indikátorů pro naplnění závazků Programového rámce na daný rok;
- konkrétních integrovaných projektů, které budou v příslušném roce předloženy /realizovány /ukončeny pro naplnění závazků Programového rámce na daný rok (zásobník projektů by měl být dostatečný s adekvátními rezervami s ohledem na možná rizika, viz další bod);
- u plánovaných projektů je nezbytné určit rizika pro jejich přípravu a realizaci a návazně určit postupy, které tato rizika eliminují (iniciace a podpora klíčovým aktérům/předkladatelům projektu; vyřešení možných problematických bodů spojených s předložením projektu) vytipovat projekty na příští rok, kde je nezbytné začít s přípravou již v daném roce. Do přípravy Ročního akčního plánu je nezbytné zahrnout relevantní aktéry (tj. zejména předkladatele integrovaných projektů); akční plán by v tomto smyslu neměl být sumou „přání“ pracovníků kanceláře MAS, ale skutečně ověřeným a realizovatelným plánem, se kterým souhlasí všichni jeho nositelé. Naplnění Ročního akčního plánu by v tomto smyslu měl být závazkem všech relevantních aktérů a tomu by měla odpovídat i forma jeho schvalování (hlavním orgánem MAS);

- vymezení dalších kroků v příslušném roce nezbytných pro naplňování SCLLD nad rámec Programových rámců;
- pro průběžné vyhodnocování akčního plánu je nezbytné stanovit konkrétní realizační termíny jednotlivých aktivit a opatření v průběhu příslušného roku.

Postup zajištění procesu:

Monitorování realizace strategie je proces, který je nezbytné zajišťovat průběžně, a to s ohledem na vývoj realizace SCLLD. Pro monitorování integrované strategie se primárně využívá MS2014+ Modul integrovaných nástrojů. Zde jsou veškeré informace o SCLLD a příslušných závazcích vyplývajících z Programových rámců. Dále jsou zde k dispozici informace o předložených a realizovaných integrovaných projektech. Na základě těchto dat je možné získat tyto informace pro vyhodnocení realizace strategie:

- závazky vyplývající z Programových rámců (roční finanční plán a závazek naplňování indikátorů);
- počet předložených/nasmlouvaných/proplacených integrovaných projektů a jejich finanční objem dle jednotlivých zdrojů financování.

Pro účely sledování pokroku v realizaci SCLLD lze využít informace z MS2014+ a vyhodnotit stav naplňování Programových rámců. Předpoklady plnění Programových rámců je pak možné vyhodnotit na základě informací o objemu předložených a realizovaných integrovaných projektů a jejich finančních plánů (předpokladu čerpání).

Dalším zdrojem informací pro monitorování je využití vlastních šetření a informací od klíčových aktérů ohledně vývoje stavu v území a postupu příprav a realizace integrovaných projektů.

Aktivity realizované v rámci průběžného monitorování realizace strategie mají dvojí charakter:

- reagují na potřeby a vývoj realizace SCLLD a konkrétních integrovaných projektů
- monitorují realizaci kroků vedoucích k naplnění ročních závazků Programových rámců (Ročního akčního plánu; o Ročním akčním plánu viz výše)

Reakce na potřeby a vývoj realizace SCLLD a konkrétních integrovaných projektů spočívá zejména v přípravě podkladů na jednání orgánů MAS a jednání MAS s dalšími aktéry (např. kraj, RSK, ŘO ad.). Podklady (informace o realizaci SCLLD) připravují pracovníci kanceláře MAS na základě zpracování a vyhodnocení dat z MS2014+, která v případě potřeby doplní o další informace z vlastního šetření nebo od klíčových aktérů. Nejvhodnější je, pokud to bude z časového hlediska možné, jako podklad využít pravidelné půlroční Zprávy o plnění integrované strategie (jednání orgánů MAS bude proto také vhodné přizpůsobit termínům zpracování těchto zpráv). Požadavky na přípravu podkladů pracovníkům kanceláře MAS formuluje vedoucí zaměstnanec pro realizaci SCLLD.
Možné problémy při přípravě/předkládání/realizaci integrovaných projektů:

- nedostatečný objem předkládaných integrovaných projektů ve výzvách MAS, který ukazuje na nízký zájem a iniciativu potenciálních žadatelů nebo přímo na nízkou absorpční kapacitu v dané oblasti;

- chyby identifikované při přípravě a předkládání integrovaných projektů na základě komunikace s potenciálními žadateli a v rámci předkládání a hodnocení projektů;
- nedostatky identifikované při realizaci integrovaných projektů, jako např. neplnění termínů, riziko nedokončení nebo zpoždění realizace projektu, riziko nenaplnění cílů a indikátorů projektu. Tyto problémy by měly být identifikovány v návaznosti na administraci integrovaných projektů primárně ze strany MAS. Dále na základě komunikace s příjemci, v rámci poskytování podpory příjemcům při předkládání žádostí o platby, monitorovacími zprávami apod.

V případě zjištění problémů při realizaci SCLLD nebo konkrétních integrovaných opatření je nezbytné přijmout adekvátní nápravná opatření a řešení.

K předcházení možných problémů při realizaci SCLLD nebo jednotlivých projektů lze využít i vyhodnocení realizovaných výzev – po ukončení výzvy (v případě průběžných výzev lze doporučit čtvrtletní zhodnocení). U takovéhoto vyhodnocení provést:

- celkové vyhodnocení výzvy z hlediska počtu předložených/vybraných žádostí, objemu finančních prostředků přeložených/vybraných žádostí, naplňování hodnotících kritérií; k tomuto posouzení primárně využít údaje v MS2014+ (Modul integrovaných nástrojů);
- vyhodnocení zájmu žadatelů o výzvu (objem předložených projektů ve srovnání s alokací výzvy), chyby v žádostech (identifikace opakujících se chyb), identifikace úzkých míst v projektech a vhodnosti nastavení hodnotících/výběrových kritérií.

<u>Monitoring realizace kroků vedoucích k naplnění ročních závazků Programových rámců</u>

Vedoucí zaměstnanec pro realizaci SCLLD by měl být odpovědný za průběžné vyhodnocování realizace kroků a opatření naplňujících Roční akční plán. Za tímto účelem může pověřit k provádění konkrétních kroků pracovníky kanceláře MAS.

Vyhodnocování realizace kroků a opatření naplňující Roční akční plán je nezbytné provádět v návaznosti na nastavení termínů realizace aktivit a opatření v akčním plánu. Toto vyhodnocování by mělo být prováděno průběžně – kontrola dodržování nastavených termínů.

Zvláštní pozornost by měla být věnována vyhodnocování rizik s přípravou a realizací klíčových projektů pro naplnění SCLLD a jednotlivých Programových rámců, jejichž neúspěšná realizace by mohla zásadně ohrozit naplnění Programových rámců a případně SCLLD jako celku.

<u>Nápravná opatření a řešení</u>

V případě identifikace rizik nebo přímo problémů s naplňováním Programových rámců a případně celkové SCLLD je nezbytné neprodleně přijmout adekvátní opatření. V zásadě se bude jednat zejména o opatření v těchto oblastech:

- opatření v oblasti přípravy integrovaných projektů – podpora absorpční kapacity, iniciace přípravy integrovaných projektů u relevantních aktérů/potenciálních žadatelů, poskytnutí podpory žadatelům při přípravě žádostí;
- opatření v oblasti hodnocení a výběru integrovaných projektů – problémy u předložených žádostí mohou být řešeny zvýšením podpory žadatelům

při přípravě projektů; úprava výběrových kritérií tak, aby byl zajištěn výběr takových projektů, jejichž realizace povede k naplnění strategie, tj. konkrétně k plnění závazných výsledkových a výstupových indikátorů konkrétního Programového rámce. (Postup nastavení a úpravy výběrových kritérií bude vymezen příslušnými metodickými dokumenty a smlouvami s ŘO);
- opatření v oblasti realizace integrovaných projektů – nastavení opatření pro nápravu problémů, poskytnutí podpory příjemcům při podávání žádostí o platby a monitorovacích zpráv;
- opatření systémové povahy - v případě zjištěných problémů je nezbytné odlišit, zda se jedná individuální problém nebo problém systémové povahy. U opakujících/systémových problémů je pak nezbytné přijmout opatření systémová (úprava přístupu k poskytování podpory žadatelům/příjemcům, úprava hodnotících kritérií, úprava celkové komunikace s klíčovými aktéry apod.);
- Iniciace změny SCLLD.

O zjištěných problémech při realizaci SCLLD je Vedoucí zaměstnanec pro realizaci SCLLD povinen neprodleně informovat rozhodovací orgán MAS (v případě, že řešení těchto problémů překračuje jeho kompetence).

5.1.5. Informační povinnost nositele CLLD

Nositel CLLD předkládá 2x ročně (pololetní) Zprávu o plnění integrované strategie. Dále předkládá Závěrečnou zprávu o plnění integrované strategie, a to do 30 pracovních dnů od ukončení posledního integrovaného projektu.

Za zpracování odpovídá vedoucí zaměstnanec pro realizaci SCLLD, který může zpracováním pověřit pracovníky kanceláře MAS.

Zprávy schvaluje rozhodovací orgán MAS.

V návaznosti na zpracování zprávy ke konci roku bude provedeno podrobné vyhodnocení naplňování implementační části SCLLD.

Výsledky hodnocení budou zohledněny v dalším postupu a v návaznosti na toto vyhodnocení bude nastaven implementační plán na příslušný rok. Roční vyhodnocení má vazbu na plán implementace SCLLD na příslušný rok.

MAS minimálně 1x za rok informuje veřejnost o plnění SCLLD.

V případě potřeby budou v návaznosti na zjištění provedena nezbytná nápravná opatření:
- zajištěna podpora absorpční kapacity a iniciace místních aktérů k předkládání integrovaných projektů;
- přehodnoceno nastavení hodnocení a výběru integrovaných projektů s ohledem na naplnění strategie;
- zajištění podpory příjemcům integrovaných projektů;
- systémové změny v realizaci SCLLD;
- iniciována změna SCLLD (v případě předpokladu neplnění plánu).

Závěrečná zpráva o plnění integrované strategie je předložena do 30 pracovních dnů od ukončení posledního integrovaného projektu, struktura a obsah je stejný jako v případě řádné pololetní Zprávy o plnění integrované strategie.

Hlavní metodické dokumenty: MPIN

Povinnosti MAS při řízení a administraci integrovaných projektů:

- monitorování IN je upraveno příslušnými metodickými pokyny.

Manuál SCLLD:

- naplňování Implementační části SCLLD bude monitorováno v MS2014+, vyhodnocování bude probíhat na úrovni MAS minimálně jednou ročně a výsledky budou zohledněny v dalším postupu.

Cíle, přístupy a principy:

Cílem zpracování Zpráv o plnění integrované strategie (dále také jen jako „Zpráva“) je vyhodnotit naplňování Programových rámců a strategie jako celku, včetně vyhodnocení celkového kontextu realizace SCLLD. Na základě tohoto vyhodnocení pak provést příslušná opatření a nastavit další postup provádění SCLLD.

Zpráva o plnění integrované strategie slouží jako podklad pro zpracování doporučení pro přípravu harmonogramu výzev a dále jako podklad pro Zprávu o pokroku integrovaných nástrojů, kterou zpracovává MMR – ORSP a která je jedním z podkladů pro zpracování Výroční zprávy o implementaci Dohody o partnerství pro programové období 2014 – 2020.

Dle MPIN nositel IN předkládá Zprávu dle struktury a rozsahu uvedenou v MPIN (jedná se pravděpodobně – toto není v MPIN jednoznačně uvedeno – o rozsah datových položek předávaných prostřednictvím MS2014+).

Zpráva dle MPIN musí obsahovat následující:

- informace o celkovém kontextu SCLLD v rámci regionu (rozsah zprávy není stanoven).

  Jedná se o posouzení, zda nedošlo ke změně kontextu realizace SCLLD, resp. o ověření platnosti potřeb regionu ze kterých strategická a implementační část SCLLD vychází. V případě, že došlo ke změně kontextu realizace SCLLD je nezbytné posoudit, zda nastavené cíle jsou stále relevantní a případně navrhnout změnu SCLLD; MAS disponuje znalostí o vývoji v regionu a potenciální podstatné změny v kontextu tak může identifikovat na základě svých zkušeností a své působnosti; Pro posouzení kontextu by měl být využit vývoj kontextových indikátorů a naplňování indikátorů na úrovni strategické části SCLLD (většina indikátorů nebude dostupná v aktuální podobě, bude proto nezbytné využít poslední dostupné údaje a zaměřit se zejména na ty indikátory, které jsou relevantní pro specifické cíle/opatření naplňovaná Programovými rámci).

  Součástí vyhodnocení kontextu realizace SCLLD by mělo být (alespoň pro účely ročního vyhodnocení realizace strategie a nastavení postupů pro následující rok) i posouzení zapojování relevantních aktérů a členů MAS při realizaci SCLLD. Konkrétně jde o to, identifikovat úzká místa ve spolupráci, nedostatečné aktivitě a iniciativě aktérů při přípravě projektových záměrů, problémy při řízení projektů a další překážky ze strany aktérů. Toto vyhodnocení by mělo navazovat na průběžné monitorování realizace SCLLD.
- přehled vývoje realizace IN tj. schválených a realizovaných projektů a plnění podmínek IN včetně plnění indikátorů, dodržení harmonogramu a finančního plánu.

Zde je nezbytné se primárně zaměřit na vyhodnocení naplňování Programových rámců. U Zprávy předkládané ke konci roku na vyhodnocení, zda byly naplněny finanční plány Programových rámců. U zprávy předkládané v polovině roku na vyhodnocení v pokroku plnění finančních plánů na příslušný rok a vyhodnocení rizik s jejich naplněním.

Základem pro hodnocení je naplňování výsledkových a výstupových indikátorů Programových rámců (srovnání cílové a dosažené hodnoty) a naplnění finančního plánu (srovnání cíle čerpání a reálného čerpání).

Součástí tohoto hodnocení by mělo být i vyhodnocení realizovaných pod-výzev (blíže viz realizace průběžného monitorování realizace SCLLD) a k tomuto posouzení využít údaje v MS2014+ (Modul integrovaných nástrojů).

- návrh změny SCLLD (na základě hodnocení dosaženého plnění integrované strategie a hodnocení kontextu v rámci regionu může nositel IN ve Zprávě navrhnout změny SCLLD)

Struktura Zprávy je vymezena MPIN:

- identifikaci sledovaného období,
- finančními plány Programových rámců,
- popisem realizace integrovaného nástroje,
- plněním monitorovacích indikátorů (není zřejmé jakých, lze předpokládat, že indikátorů na úrovni Programových rámců),
- plánem výzev s uvedením alokace, dat zahájení a ukončení a druhem výzvy (z MPIN není zřejmé, zda budou uváděny jen zahájené/ukončené výzvy nebo bude muset být uveden i plán výzev na další období).

Dle požadavků kladených na Zprávu bude tedy nezbytné některé skutečnosti doložit prostřednictvím přílohy.

Ad-hoc zprávy o postupu realizace IN

MMR si může vyžádat zpracování ad-hoc zprávy o postupu realizace IN z důvodu neuspokojivé realizace integrované strategie uvedené ve Zprávách o plnění integrované strategie (např. neplnění časového a finančního harmonogramu a neplnění plánovaných indikátorů). Struktura a proces administrace jsou stejné jako v případě řádné Zprávy o plnění integrované strategie. Případně může MMR navrhnout změnu IN.

Závěrečná zpráva o plnění integrované strategie

Závěrečnou zprávu je nezbytné předložit do 30 pracovních dnů od ukončení posledního integrovaného projektu. Struktura a obsah této Zprávy a proces administrace je stejný jako v případě řádné pololetní Zprávy o plnění integrované strategie.

Iniciace změny SCLLD

Iniciace změny SCLLD není přímou aktivitou monitorování a hodnocení, ale na tyto přímo navazuje. Postup realizace změny SCLLD je podrobně vymezen v MPIN.

Z hlediska monitorování je nezbytné včas identifikovat možné problémy s naplňováním SCLLD a konkrétně s plněním finančních plánů jednotlivých Programových rámců, a to s ohledem na to, že je nositel IN odpovědný za to, že se aktivity realizují v daném časovém a finančním harmonogramu.

Integrovaný nástroj je možné naplnit dříve oproti plánu, pozdější realizace však může zakládat možnost odebrání části rezervace alokace pro daný integrovaný nástroj z toho specifického cíle, jehož aktivity a cíle nejsou dle plánu naplňovány (viz MPIN).

Nezbytné je rozlišovat podstatné a nepodstatné změny strategie.

Nepodstatné změny nevyžadují vydání Dodatku k Prohlášení o akceptaci integrované strategie (viz MPIN). K provedení těchto změn stačí, aby je MMR vzalo na vědomí, resp. akceptovalo prostřednictvím MS2014+.

Schvalování podstatných zněn pak představuje náročnější proces a je nezbytné počítat s dostatečným časovým prostorem pro jejich provedení (postup viz MPIN).

Změna územní působnosti MAS je možná pouze v rámci střednědobého hodnocení SCLLD (mid-term evaluace SCLLD).

Iniciátorem změny integrované strategie může být rovněž příslušný ŘO, příp. MMR, v případě, že bude zjištěno, že není dodržen schválený harmonogram přípravné fáze klíčových projektů, finanční a časový harmonogram realizace nebo plnění stanovených indikátorů a to např. na základě informací ze Zprávy o plnění integrované strategie, vypracované nositelem IN, případně na základě informací zjištěných z MS2014+.

Postup zajištění procesu:

MAS předkládá Zprávu o plnění integrované strategie 2x ročně ve struktuře dle tabulky v MPIN. Zpracování Zpráv by mělo navazovat na průběžné monitorování realizace SCLLD. Za zpracování odpovídá vedoucí zaměstnanec pro realizaci SCLLD, který může zpracováním pověřit pracovníky kanceláře MAS. Finální podobu zprávy schvaluje Rozhodovací orgán MAS.

5.1.6. Evaluace

Dle Evaluačního plánu Dohody o partnerství (verze 12/2014) je realizace mid-term evaluace SCLLD plánována na 2Q 2018 – 1Q 2019.

Za provedení odpovídá vedoucí zaměstnanec pro realizaci SCLLD, který může konkrétními aktivitami pověřit pracovníky kanceláře MAS.

Mid-term evaluaci SCLLD schvaluje rozhodovací orgán MAS.

Nositel IN provádí povinnou mid-term evaluaci IN (střednědobé hodnocení v polovině období). Mid-term evaluace se provádí v polovině programového období (zpravidla tři roky po schválení programu). Zkoumá pokrok dosažený na cestě k naplňování cílů.

Hlavní metodické dokumenty

- MPIN
- Smlouvy MAS s ŘO
- MP evaluace
- Evaluační plán Dohody o partnerství (verze 12/2014)

Nositel IN má povinnost provést mid-term evaluaci provádění a plnění svého IN.

Změna územní působnosti MAS je možná pouze v rámci střednědobého hodnocení SCLLD.

Povinnosti z hlediska evaluací stanovuje MPIN

Nositel IN provádí povinnou mid-term evaluaci provádění a plnění svého IN.

MMR zajišťuje provedení mid-term evaluace realizace IN, jako součást evaluace naplňování územní dimenze. Zpracování všech evaluačních výstupů musí respektovat principy a standardy evaluací, pravidla pro sdílení informací a přiměřeně postupy pro sestavení a realizaci evaluačního plánu uvedené v Metodickém pokynu pro evaluace v programovém období 2014–2020.

NSK napomáhá zajistit výměnu zkušeností z provedených hodnocení na centrální úrovni i na úrovni jednotlivých integrovaných strategií (formou vzdělávacích akcí).

Evaluace prováděné MMR ve vztahu k integrovaným nástrojům a územní dimenzi jsou součástí Evaluačního plánu DoP, který připravuje ve spolupráci s relevantními partnery MMR – NOK.

Evaluační plán Dohody o partnerství (verze 12/2014) vymezuje realizaci „Průběžné hodnocení výsledků implementace CLLD“ (Mid-term evaluaci realizace IN) na 2Q 2018 – 1Q 2019.

Metodický pokyn pro provádění evaluace v programovém období 2014-2020 střednědobou evaluaci vymezuje následujícím způsobem:

Evaluace mid-term (střednědobé hodnocení v polovině období) Evaluace mid-term zkoumá pokrok dosažený na cestě k naplňování cílů stanovených na úrovni Dohody o partnerství a programů a posuzuje také využití finančních prostředků, průběh monitorování a systém implementace. Střednědobé hodnocení se opírá především o data a informace získané z monitorovacího systému, ale také z předběžného hodnocení (ex-ante) a kontextuálních / socioekonomických údajů. Mid-term evaluace se provádí v polovině programového období (zpravidla tři roky po schválení programu); má většinou charakter předběžné sumativní evaluace.

Manuál SCLLD:

- Efektivita opatření realizovaných v rámci strategie je průběžně evaluována (je třeba stanovit reálné monitorovací indikátory a průběžné a cílové stavy, které lze prokazatelně sledovat)

Cíle, přístupy a principy:

Cílem mid-term evaluace je vyhodnotit „pokrok dosažený na cestě k naplňování cílů“. Evaluace by se měla zaměřit na vyhodnocení, zda realizované intervence (projekty) směřují k naplňování věcných a finančních cílů. Posouzena by také měla být „platnost, reálnost, dosažitelnost a relevance předem stanovených cílů a indikátorů“, tj. posouzení, zda jsou dříve stanovené cíle stále platné.

Rozsah požadavků na provedení mid-term evaluace SCLLD není zatím přesně vymezen. Konkrétní zaměření evaluace tak bude nutné nastavit s ohledem na požadavky, které budou stanoveny ze strany MMR, příp. jednotlivých ŘO.

Dle požadavků na provedení mid-term evaluace bude nezbytné zajistit potřebný rozsah dat a vyhodnocení naplňování SCLLD. Předem lze předpokládat, že požadavky MMR, příp. jednotlivých ŘO budou klást důraz zejména na vyhodnocení naplňování implementační části strategie (Programových rámců).

Pro správné provedení evaluace je nezbytné zajistit následující:

- stanovení jasného účelu hodnocení a relevantní nastavení pro poskytnutí zpětné vazby (viz MP k evaluacím)
- zajištění potřebného rozsahu dat pro hodnocení
- nastavení vhodného „evaluační designu“ (co a jak bude hodnoceno)
- volba vhodného způsobu provedení evaluace (interní vs. Externí)

Stanovení jasného účelu hodnocení a relevantní nastavení pro poskytnutí zpětné vazby

Účel hodnocení a zaměření evaluace musí primárně vycházet z požadavků, které budou na provedení mid-term evaluace kladeny ze strany MMR, příp. jednotlivých ŘO. Nad tyto požadavky může MAS evaluaci rozšířit s ohledem na své potřeby a kapacity. Dle evaluačního plánu bude evaluace zaměřena na „Průběžné hodnocení výsledků implementace CLLD“ to znamená, že evaluace bude primárně zaměřena na vyhodnocení naplňování věcných a finančních cílů a posouzení platnosti dříve stanovených cílů. Z tohoto hlediska lze předpokládat primární zaměření evaluace na hodnocení 3E, tj. otázky účelnosti, účinnosti, úspornost a dále lze předpokládat posouzení relevance (blíže viz dále).

Další možné zaměření evaluace může zahrnovat:

- vyhodnocení funkčnosti systému implementace
- (širší) vyhodnocení přínosů intervencí pro rozvoj regionu (podrobné posouzení užitečností intervencí, příspěvku intervencí pro vývoj v regionu, plánované a neplánované efekty intervencí ad.)

Zajištění potřebného rozsahu dat pro hodnocení

Potřebný rozsah dat pro provedení evaluace bude vyplývat z jejího zaměření a účelu (viz výše). Minimálně je však nezbytné počítat s potřebou vyhodnocení naplňování cílů SCLLD.

Základním zdrojem dat pro provedení evaluace budou:

- výstupy z pravidelného monitorování realizace SCLLD (průběžný monitoring a Zprávy o realizaci strategie) – informace o realizaci jednotlivých (pod)výzev, výstupy z půlročních Zpráv ohledně naplňování Programových rámců)
- aktuální informace z monitorovacího systému MS2014+:
    - o integrovaných projektech realizovaných v rámci strategie (předložené /realizované /ukončené);
    - o všech projektech spolufinancovaných z ESIF realizovaných na území MAS (tyto informace by měli být dostupné alespoň v agregované podobě
    - naplňování indikátorů na úrovni strategie SCLLD (indikátory NČI naplňované ze statistik by měly být dostupné prostřednictvím MS2014+)
    - informace z provedených šetření na místě (získání informací od místních aktérů – individuální rozhovory, skupinové rozhovory, dotazníkové šetření, fokusní skupiny)
    - data o území ze statistik (týká se zejména kontextových indikátorů a některých výsledkových indikátorů)

Základem pro hodnocení budou informace o:

- plnění výstupových a výsledkových indikátorů na úrovni Programových rámců
- plnění výstupových a výsledkových indikátorů na úrovni strategické části SCLLD

- plnění finančního plánu (čerpání finančních prostředků ESIF)
- předpokladu plnění indikátorů a finančního čerpání (na základě již realizovaných projektů, připravovaných a předpokládaných projektů)
- vývoj kontextu (posouzení relevance/platnosti dříve stanovených cílů) – vyhodnocení vývoje a změn v kontextových ukazatelích

Při realizaci evaluace je nezbytné přednostně vycházet z informací v MS2014+ a primárních dat (informace shromážděné pro potřeby konkrétní evaluace na základě terénního šetření) a až následně případně přistoupit k využití dat sekundárních (již existující data, např. ze statistik).

Nastavení vhodného „evaluačního designu“

Evaluační design vymezuje, co a jak bude hodnoceno (volba vhodných metod). Evaluační design musí v prvé řadě vycházet a respektovat zadání a účel evaluace (viz výše). Zásadní pro nastavení evaluace bude, zda (do jaké míry) bude požadováno posouzení užitečnosti, tj. posouzení skutečných přínosů intervencí pro region a otázky účinnosti a hospodárnosti. Požadavek na posouzení účinností intervencí by kladl vyšší nároky na realizaci terénních šetření apod. Vzhledem k tomu, že mid-term evaluace je prováděna v polovině implementace strategie, bylo by těžké v této fázi vyhodnotit skutečné přínosy intervencí. Mid-term evaluace se proto zpravidla spíše zaměřuje na vyhodnocení účelnosti (viz i vymezení mid-term evaluace v MP pro monitorování; viz výše).

Základní faktory evaluačního designu:

- účel a zaměření evaluace (viz výše)
- požadavek na provedení Kontrafaktuální evaluace (CIE) vs. Theory-based evaluace (TBIE) (u mid-term evaluace lze předpokládat zaměření TBIE, tj. vyhodnocení z hlediska funkčnosti intervenční logiky)
- provedení evaluace (externí nebo interní)

Volba vhodného způsobu provedení evaluace

Evaluaci lze provést interně nebo na základě zakázky externím dodavatelem. Rozhodnutí o zpracování musí primárně vyjít z požadavků na provedení evaluace ze strany MMR – ORSP. V případě požadavku na nezávislost evaluace bude nezbytné evaluaci zpracovat externím dodavatelem.

Dalším faktorem jsou interní kapacity MAS s ohledem na možnosti a schopnosti interního provedení. Dále pak dostupnost finančních zdrojů pro financování externího zadání.

Postup zajištění procesu:

Konkrétní zaměření evaluace tak bude nutné nastavit s ohledem na požadavky, které budou stanoveny ze strany MMR, příp. jednotlivých ŘO.

Provedení evaluace zajišťuje vedoucí zaměstnanec pro realizaci SCLLD, který může zpracováním pověřit pracovníky kanceláře MAS.

<u>Postup zpracování mid-term evaluace SCLLD:</u>

a) Nastavit rámcový harmonogram zpracování mid-term evaluace dle požadavků na její zpracování.
b) Vymezit požadavky na evaluaci (s ohledem na její požadované zaměření a rozsah).
c) Určit způsob zpracování evaluace (externě nebo interně)

Při interním zpracování:

1. Vymezit potřebný rozsah dat a informací nezbytných pro zpracování evaluace.
2. Nastavit evaluační design (nestavení postupů a použitých metod).
3. Nastavení konkrétního harmonogramu zpracování jednotlivých částí evaluace.
4. Shromáždění potřebných dat (z MS2014+ a provedení nezbytných šetření).
5. Analýza a syntéza získaných poznatků.
6. Kompletace zprávy.
7. Schválení evaluace na úrovni MAS.
8. Odeslání na evaluace na MMR – ORSP, příp. ŘO (dle požadavků).
9. V návaznosti na zjištění, případná realizace nápravných opatření.

Při externím zpracování:

1. Připravit zadávací dokumentaci (s ohledem na požadavky na evaluaci).
2. Realizace výběrového řízení výběr dodavatele.
3. Řízení zakázky a podpora zpracovateli (dodání potřebných dat a výstupů z MS2014+ aj. nezbytných informací).
4. Akceptace výstupů zpracovatele.
5. Schválení evaluace na úrovni MAS.
6. Odeslání na evaluace na MMR – ORSP, příp. ŘO (dle požadavků).
7. V návaznosti na zjištění, případná realizace nápravných opatření.

5.1.7. Nakládání s dokumenty

Nakládání s dokumenty a jejich oběh v MAS Vodňanská ryba, z. s. probíhá v souladu s platnou legislativou řešící tuto oblast činnosti. Za tímto účelem má MAS vyhotoven Spisový a skartační řád, kterým se musí řídit všichni zaměstnanci MAS.

Spisový řád

Veškeré písemnosti, listovní zásilky atd. doručované na adresu MAS Vodňanská ryba, z. s. přejímá pověřený pracovník, který rozdělí písemnosti na:

- písemnosti, které se předávají adresátům neotevřené,
- písemnosti, které se otevírají.
- noviny, časopisy a ostatní tiskoviny.

Neotevřené se předávají soukromé písemnosti, za které se považují písemnosti, na nichž je uvedeno jméno adresáta - fyzické osoby před označením subjektu.

Ostatní písemnosti se otvírají a předávají jednotlivým pracovníkům.

Pověřený pracovník označí doporučené písemnosti datem příjmu, číslem a svým podpisem a zaznamená zásilku do Knihy došlé pošty. Záznam se provádí v tomto rozsahu: číslo doporučené zásilky, datum doručení, označení odesílatele a věci.

V případě, že písemnost dojde společnosti prostřednictvím e-mailu (společný e-mail masvodryba@centrum.cz), přidělí ji předsedkyně MAS k vyřízení konkrétnímu pracovníku. Emailem se vyřizují pouze informativní záležitosti.

Písemnosti jsou rovněž doručovány prostřednictvím elektronických systémů (portálu) příslušných ŘO OP. Pověřený pracovník (manažer operačního programu) dokumenty zapíše do Došlé pošty, dokumenty k založení vytiskne a založí do příslušné složky (spisu). Dokumenty k vyřízení předá příslušnému pracovníkovi.

Upozornění na zprávy došlé do datové schránky je zasíláno prostřednictvím e-mailu (společný e-mail masvodryba@centrum.cz). Písemnosti doručené prostřednictvím

datové schránky vybírá pověřený pracovník, zapisuje do knihy došlé pošty a ukládá elektronický obraz těchto dokumentů na disk P. Dokumenty doručené datovou schránkou, jsou pověřeným pracovníkem vytištěny a předány příslušnému pracovníkovi Kanceláře MAS, kterému přísluší jejich vyřízení.

Pokud je dokument zaslaný datovou schránkou nebo prostřednictvím informačních systémů operačních programů značně rozsáhlý a jeho tisk by představoval velké náklady, pověřený pracovník předá pracovníkovi odpovědnému za vyřízení tohoto dokumentu jeho elektronický obraz na datovém nosiči nebo prostřednictvím elektronické pošty.

Pracovníci, kteří vyřizují došlé písemnosti, jsou ředitel společnosti, vedoucí pracovník pro realizaci SCLLD a ostatní pracovníci Kanceláře MAS dle toho jak jim byla pošta předána k vyřízení.

Evidence oběhu a vyřizování písemností se provádí v knize došlé pošty, kterou vede pověřený pracovník. Do knihy došlé pošty se zapisuje k záznamu o přijetí zásilky způsob a datum vyřízení.

Písemnosti lze vyřizovat i formou e-mailu, a to zejména v případě odpovědi na písemnost, která byla doručena v této formě. E-mailem se vyřizuje pouze informativní korespondence, oficiální záležitosti jsou řešeny poštou, datovou schránkou nebo prostřednictvím elektronického portálu.

Vyřízený dokument je pracovníkem založen do složky (spisu) k ostatním souvisejícím dokumentům. Pokud dokument nelze zařadit do žádné stávající složky (spisu) a je předpoklad, že s takovýmto s dokumentem budou vznikat další související dokumenty, je příslušným pracovníkem založena nová složka (spis).

Složkou (spisem) je chápán soubor dokumentů, které spolu úzce souvisí (např. veškeré doklady k jednomu projektu, dokumentace k výzvě, dokumentace k výběrovému řízení aj.), které jsou chronologicky seřazeny v některém z prostředků pro archivaci a ukládání dokumentů (šanony, dokladové desky, archívní boxy aj.)

Složka (spis) musí obsahovat seznam všech dokumentů, které složka (spis) obsahuje s datem doručení a vyřízení dokumentu, vložení dokumentu do složky (spisu) a uvedením jména osoby, která dokument do složky (spisu) vložila. V případě vyjmutí dokumentu ze složky (spisu) je v seznamu uvedeno datum vyjmutí, stručný důvod vyjmutí a identifikace osoby, která vyjmutí provedla. Evidence obsahu složky (spisu) je vedena v listinné podobě nebo v elektronické podobě. Při evidenci v elektronické podobě bude využito některého z komerčních systémů na vedení spisové služby.

Za řádnou evidenci obsahu složky (spisu) zodpovídá pracovník Kanceláře MAS, kterému byl dokument přidělen k vyřízení, popřípadě pracovník Kanceláře MAS, který byl pověřen vedením agendy týkající se konkrétní složky/složek (spisu/spisů).

Prostředek/y, který/é fyzicky slouží k ukládání jednotlivých dokumentů tvořících složku (spis) musí být označen/y tak, aby bylo možné identifikovat jeho/jejich obsah, a to pro celou složku (spis) jednotně.

Dokumenty založené ve složkách (spisech), které jsou využívány k běžné činnosti, jsou uloženy u příslušných pracovníků Kanceláře MAS, kterým byly tyto dokumenty přiděleny k vyřízení, v příruční spisovně kterou tvoří uzamykatelná skříň umístěná v pracovním prostoru každého pracovníka.

Pro ukládání ostatních dokumentů resp. složek (spisů) je v prostorách Kanceláře MAS vyhrazen prostor tvořený uzamykatelnými skříněmi.

Uvedený prostor bude sloužit jako spisovna v souladu se zákonem 499/2004 Sb., o archivnictví a spisové službě v platném znění tj. jako místo určené k uložení, vyhledávání a předkládání dokumentů pro potřebu původce a k provádění skartačního řízení.

Do spisovny jsou ukládány zejména:

- písemnosti nepotřebné pro běžnou práci obecně prospěšné společnosti, přičemž jde o písemnosti neekonomické povahy
- písemnosti ekonomické povahy, zejména účetní doklady
- písemnosti související s činností obecně prospěšné společnosti jako zaměstnavatele (písemnosti v oblasti personalistiky)

Skartační řád

Skartační řád upravuje postup při vyřazování písemností a dokumentů a dalších záznamů v rámci zapsaného spolku.

Uložení vyřízených písemností (případně i podkladových materiálů) do spisovny se provádí dle potřeby.

Před uložením do spisovny musí být písemnosti zbaveny duplicit a na obalech řádně označeny:

- názvem písemnosti
- časovým zařazením
- skartačním znakem
- skartační lhůtou

Za správné vyřazování písemností a jiných záznamů z běžné činnosti zapsaného spolku a za správné uložení do spisovny odpovídá pracovník, v jehož kompetenci a působnosti vznikly, a to dle skartačního plánu.

Skartační znak vyjadřuje dokumentární hodnotu jednotlivých druhů písemností nebo jejich věcně uspořádaných skupin, a to:

- „A“: písemnost má trvalou dokumentační hodnotu a je určena k trvalé archivní úschově nebo k archivní úschově v nezměněné podobě po stanovenou dobu;
- „V“: písemnost bude podrobena výběrovému řízení, při kterém se rozhodne, co z ní má být odevzdáno do trvalé úschovy a co má být zničeno (skartováno);
- „S“: písemnost, která bude po uplynutí stanovené lhůty zničena.

Skartační lhůta značí počet let, po dobu kterých musí být písemnost uchovávána, než bude vyřazena (skartována). Skartační lhůta písemnosti je stanovována s ohledem na její obsah a musí odpovídat lhůtám nastaveným v příslušných zákonech. Stanovené lhůty nesmějí být zkracovány, mohou však být prodlouženy. V případě složky (spisu) se skartační lhůta složky (spisu) nastavuje dle písemnosti, pro kterou je dle příslušných zákonů nastavena skartační lhůta nejdelší. Skartační lhůta se počítá od prvního dne roku následujícího po vyřazení písemnosti. Pro písemnosti se po uplynutí skartační lhůty zahájí skartační řízení. Vyřazování (skartaci) se rozumí posuzování a výběr písemností, při němž se rozhoduje o tom, zda písemnosti jsou:

- důležité s trvalou dokumentární hodnotou a tudíž patří do archivní péče,
- nedůležité, které mohou být navrženy ke zničení.

Bez skartačního řízení nesmějí být žádné písemnosti či jiné záznamy odevzdány přímo do sběru. Na základě posouzení písemností vypracuje pracovník odpovědný za vedení spisovny konečný seznam písemností navržených na vyřazení. V případě, že se jedná o písemnosti, které by mohly být posouzeny jako archiválie dle příslušných právních předpisů, zašle kopii seznamu spolu se žádostí o provedení odborné archivní prohlídky Státnímu archivu. Jedná se zejména o stanovy, statuty a další organizační předpisy. Po provedení skartačního řízení a po případném schválení návrhu na vyřazení písemností Státním archivem jsou bezcenné písemnosti zničeny. Tyto písemnosti se odepíšou z evidence spisovny. Při vyřazování písemností tj. k jejich fyzické likvidaci je nutné dbát na ochranu citlivých údajů, které tyto písemnosti mohou obsahovat.

Všechny dokumenty vztahující se k realizaci SCLLD musí příjemce archivovat a uchovávat minimálně do roku 2028. Pokud je v českých právních předpisech stanovena lhůta delší, musí být použita pro úschovu delší lhůta.

Pracovník odpovědný za vedení spisovny zabezpečuje materiály uložené ve spisovně tak, aby nedošlo k jejich poškození či zničení. Spolupracuje se Státním archivem, zejména v případech písemností, které by mohly být posouzeny jako archiválie dle příslušných právních předpisů. Přírůstky do spisovny se samostatně vedou v knize spisovny. Pracovník odpovědný za vedení spisovny zabezpečuje systematické a oborové zakládání písemností, které vypovídají o činnosti spolku.

Materiály uložené ve spisovně mohou být využívány ke studiu, k propagačním a jiným účelům. Tato činnost může být prováděna jen v prostorách MAS Vodňanská ryba, z. s.. Pouze výjimečně může být umožněno zapůjčení písemností mimo spisovnu tj. mimo prostory MAS Vodňanské ryba, z. s.. Zapůjčení a vrácení materiálů zajistí odpovědný pracovník po odsouhlasení předsedou spolku.

Veškerý pohyb (výpůjčka, nahlížení) písemností uložených ve spisovně musí být zaznamenán v knize o pohybu písemností. Ze záznamu o pohybu písemnosti musí být patrné datum výpůjčky/nahlížení, přesná identifikace písemnosti, komu byla písemnost zapůjčena nebo kdo do ní nahlížel, účel za kterým tak bylo činěno, datum kdy byla písemnost vrácena nebo ukončeno nahlížení, podpis osoby, která si písemnost vypůjčila nebo do ní nahlížela, podpis osoby odpovědné za vedení spisovny stvrzující bezproblémové vrácení písemnosti či ukončení nahlížení.

5. 2. Komunikace a animace v území

Současný i budoucí průběh komunikace s partnery v rámci CLLD a animace území již byl z části zmíněn v souvislosti s aktivitami v rámci nastavení průběhu administrace výzev MAS.

Místní akční skupina aktuálně uplatňuje v komunikaci s partnery, obcemi, jejich obyvateli, neziskovými organizacemi a podnikateli dva mediální kanály:

<u>Internetové stránky</u>

Zajišťují rychlý, bezbariérový a nepřetržitě přístupný přehled o dění v regionu vymezeného MAS Vodňanská ryba, z. s..

Internetové stránky jsou aktualizovány nejméně 1x za 14 dní (většinou, zejména při administraci projektů, mnohem častěji). Obsahují povinné údaje o spolku a místním partnerství (výroční zprávy, programové a strategické dokumenty, zápisy

z jednání orgánů spolku a místního partnerství atd.), dále všechny potřebné podklady a formuláře pro žadatele o podporu z administrovaných programů a řadu dalších dokumentů a odkazů užitečných pro partnery a veřejnost (informace o dotačních příležitostech, zprávy o kulturních a sportovních akcích v území apod.).

Internetové stránky jsou klíčovým komunikačním kanálem pro realizaci SCLLD, a proto bude ze strany MAS a jejich pracovníků kladen důraz na rozvoj tohoto komunikačního kanálu, aby zde uživatelé nalezli nejaktuálnější informace související s rozvojem území za co největšího uživatelského komfortu.

Setkání a společné akce

Pravidelnou akcí je setkávání starostů, členů MAS, představitelů neziskových organizací a podnikatelů. Formální část je většinou tematicky zaměřena (dotace, strategie, odpady apod.) a účastní se jí s prezentací přizvaný host. Na tuto část navazuje neformální diskuse. Podobné setkání se pořádá několikrát za rok, a má za cíl informovat osobně co nejširší okruh osob o práci MAS a cílech v nadcházejícím období. Setkání jsou užitečná i pro vzájemné poznávání aktérů v území (například nových starostů po komunálních volbách apod.).

Nepravidelně organizuje MAS setkání v užším kruhu, v různých místech území, kdy se sejde skupinka „sousedů“ k projednání konkrétního problému anebo k řešení koncepčních otázek souvisejících se strategií území jako celku.

V pořádání takovýchto setkáních a společenských akcí, popřípadě účastí na nich, bude MAS nadále pokračovat, protože tyto akce jsou vynikajícím zdrojem inspirace a nápadů, které lze dále využít k dalšímu rozvoji území pro lepší naplnění SCLLD. Takovéto akce rovněž slouží k propagaci MAS a SCLLD jako nástroje pro kvalitní rozvoj území a zkvalitnění života jeho obyvatel.

Takováto osobní setkání jsou důležitá i pro získávání nových partnerů, kteří by se mohli zapojit do struktury MAS a tím i do participace na realizaci a naplnění SCLLD.

Informační zpravodaj

V tomto programovém období plánuje MAS, k oslovení skupiny osob, která nemá přístup k internetu nebo neovládá práci s PC, vydávat tištěný informační zpravodaj, který bude informovat o aktuálním dění v MAS. Informační zpravodaj bude vycházet dle aktuálních potřeb alespoň 4x ročně v rozsahu minimálně 4 stran.

Další způsoby komunikace a animace v území MAS

Jako další způsoby komunikace sloužící k oživení území MAS bude pořádání různých seminářů, školení a workshopů, které budou jednak zaměřeny na problematiku vyhlášených či připravovaných výzev vycházejících ze SCLLD tak i na další témata směřující k dalšímu rozvoji regionu bez přímé návaznosti na SCLLD.

Účast na těchto akcích bude bezplatná a zúčastnit se budou moci všichni, kteří o akci projeví zájem. Pokud by zájem o danou akci převyšoval kapacitu prostoru, kde bylo její konání plánováno, bude zajištěn prostor nový odpovídající zájmu nebo bude akce opakována.

Poradenská a konzultační činnost

Poradenská a konzultační činnost je dalším z nástrojů komunikace a animace v území MAS.

MAS Vodňanská ryba, z. s. bude poradenskou a konzultační činnost provádět prostřednictvím pracovníků Kanceláře MAS. Tato činnost bude prováděna především ve vztahu k realizaci SCLLD, ale zároveň, pokud to umožní personální kapacita a odborné znalosti, bude snaha o poskytnutí rad a pomoci v oblasti čerpání prostředků ze strukturálních fondů i nad rámec naplňování SCLLD. Konzultační a poradenská činnost k aktivitám, které jsou mimo SCLLD bude poskytována pouze v případě, že aktivity budou mít přímý dopad na území MAS, a to bez ohledu na to, zda má realizující subjekt přímou vazbu na území MAS nebo nikoli.

Další informační materiály

Dalším způsobem jakým bude MAS Vodňanská ryba, z. s. usilovat o zvýšení informovanosti směrem k realizaci SCLLD a čerpání fondů EU bude snaha umisťovat na internetové stránky www.masvodnaskaryba.eu informace nebo odkazy na školení, semináře, workshopy a další akce pořádané i jinými subjekty mimo MAS, popřípadě na uvedené internetové stránky umisťovat, se souhlasem jejich autorů, prezentační materiály použité na těchto akcích, tak aby návštěvník stránek získal na jednom místě ucelené a přehledné informace k realizaci SCLLD a čerpání fondů EU s uvedením možností jak by se do procesů čerpání finančních prostředků za využití těchto zdrojů mohl zapojit.

Cílem veškerých komunikačních a animačních aktivit realizovaných MAS Vodňanská ryba, z. s. je v první řadě co nejvíce napomoci rozvoji území MAS s naplněním cílů a výstupů SCLLD a v druhé řadě je to snaha o to, aby MAS Vodňanská ryba, z. s. byla považována za lídra a garanta rozvoje území MAS na kterého se budou ostatní subjekty s důvěrou obracet, ať už k prokonzultování svých rozvojových záměrů, tak i v průběhu jejich realizace.

5. 3. Spolupráce MAS na národní a mezinárodní úrovni

Místní akční skupina chce v dalších letech navázat na řadu dobrých a úspěšných partnerství s různými subjekty, která navázala v minulém období.

5.3.1 Projekty spolupráce

Místní akční skupina Vodňanská ryba má zkušenosti z projektů spolupráce z předchozího finančního období 2007 - 2013, v němž v letech 2011 - 2015 realizovala tři projekty národní spolupráce:

- Zavedení regionální značky Prácheňsko (společně s MAS Strakonicko, MAS Brána Písecka, MAS Střední Povltaví a MAS Blatensko)
- Prácheňsko všemi smysly (navazující projekt s MAS Strakonicko, MAS Brána Písecka a MAS Blatensko)
- Zdraví nás baví (spolu s MAS Rozkvět, MAS Blanský les - Netolicko)

a dva projekty mezinárodní spolupráce:

- Ochrana společného kulturního bohatství a výměna zkušeností MAS Vršatec a MAS Vodňanská ryba realizovaný spolu se slovenským partnerem MAS Vršatec

- Zvyky a tradice na obou stranách hranice (do projektu se mimo slovenského partnera zapojily ještě MAS Strakonicko, MAS Rozvět, MAS Česká Kanada a MAS Blanský les – Netolicko). MAS Vodňanská ryba byla v tomto rozsáhlém a náročném projektu koordinační MAS.

Realizován nakonec nebyl velmi ambiciózní projekt Metoda LEADER – budoucnost venkova (ve spolupráci především s MAS Vladař a MAS Přemyslovské střední Čech) Původně mělo jít o projekt mezinárodní spolupráce, který měl za cíl vzdělávat český venkov v komunitním rozvoji, plánování, tvorbě strategií i jiných dovednostech; poklady k těmto vzdělávacím cyklům však může MAS využívat k jiným měkkým projektům v následujícím období.

V těchto projektech spolupráce vystupovali v souladu s tehdejšími pravidly další partneři, jejichž schopností a možnosti chce MAS využívat i v příštích letech.

V roce 2015 byly navázány další kontakty s MAS v Rakousku, Německu a Rumunsku.

Národní a nadnárodní spolupráce je další z možností, která může napomoci dalšímu rozvoji území MAS a realizaci SCLLD. Tato spolupráce umožňuje MAS samotné (ve smyslu spolku) získat nové zkušenosti, nápady a inspiraci pro další aktivity, nezávislou zpětnou vazbu k již realizovaným nebo probíhajícím aktivitám. Národní a nadnárodní spolupráce, zejména společná setkávání, může v pozitivním směru, mimo MAS jako spolku, ovlivnit i další subjekty, které se takovýchto setkání účastní (zisk nových kontaktů, nových trhů a s tím související rozšíření činnosti s následným dopadem na rozvoj území jako je např. vznik nových pracovních míst aj.) z tohoto důvodu bude MAS Vodňanská ryba, z. s. nadále v této spolupráci pokračovat a dále ji rozvíjet.

5.3.2 Spolupráce s obcemi

MAS spolupracuje s oběma svazky obcí, které jsou situovány na území MAS i s jednotlivými obcemi, které měly možnost se zapojit do projektů spolupráce. V období 2014 - 2020 chceme ještě více tuto spolupráci rozvinout.

Spolupráce se základními školami a mateřskými školami

Na území MAS byl realizován projekt Svazu měst a obcí Meziobecní spolupráce (plným názvem Systémová podpora rozvoje meziobecní spolupráce v ČR v rámci území správních obvodů obcí s rozšířenou působností., č. CZ.1.04/4.1.00/B8.00001). Jednou z oblastí, kterou se uvedený projekt zabýval, bylo základní a předškolní vzdělávání. V rámci řešené oblasti základního a předškolního vzdělávání uvedeného projektu je pro ORP Vodňany a Písek zpracována strategie.

V současné době má MAS schválenu projektovou žádost na realizaci místních akčních plánů vzdělávání z OP VVV. Ve vztahu ke zmiňovanému projektu na realizaci místních akčních plánů vzdělávání zahájila MAS animaci území v oblasti školství. Konkrétně je prováděna rozsáhlá konzultační a poradenská činnost (individuální a skupinová) v sídle MAS nebo přímo u dotčených subjektů a jednání pracovní skupiny.

5.3.3 Spolupráce s vysokými školami

MAS navázala kontakty s Českou zemědělskou univerzitou v Praze (projekt Univerzita třetího věku) a v současné době navazuje kontakty s Jihočeskou

univerzitou v Českých Budějovicích, kdy společně připravují projekt stáží studentů v MAS.

5.4 Popis komunitního projednávání

Místní akční skupina uplatňuje komunitně vedený místní rozvoj, jehož základním principem je metoda LEADER. To znamená, že místní obyvatelé žijící a pracující v daném území mohou svoji aktivitou ovlivnit jeho rozvoj (přístup „zdola nahoru). Další princip metody LEADER je ten, že na tvorbě místní rozvojové strategie spolupracuje partnerství veřejných, neziskových a soukromých subjektů.

Komunitně vedený místní rozvoj (CLLD) je zaměřen na zvýšení kvality života ve venkovských oblastech a aktivizace místního potenciálu. Zajištění aktivit související s určením potřeb území, které povedou k řešení lokálních problémů, využití potenciálu a naplňování potřeb území v podobě lepší dostupnosti do škol, zaměstnání a jiných služeb, zvýšení zaměstnanosti v území, zlepšení životního prostředí aj. CLLD umožňuje zapojení občanů na místní úrovni pro řešení sociálních a ekonomických problémů. Zapojením veřejnosti do všech fází zpracování strategie získá dále MAS důležité informace o potřebách a prioritách území. Další podstatný význam participace je ten, že se předejde problémům spojených s vlastní realizací a především naplňováním strategie.

MAS Vodňanská ryba zapojila veřejnost do všech fází zpracování strategie a snažila se zapojit jak jednotlivce, tak různé zájmové skupiny i organizace, tedy širokou veřejnost:

- Dotazníkovým šetřením
- Pořádáním komunitních setkávání
- Informováním veřejnosti prostřednictvím webové stránky MAS Vodňanská ryba

A) Dotazníkové šetření

Sbírání podkladů v rámci dotazníkového šetření začala MAS Vodňanská ryba již během roku 2013. Pracovníci MAS informovali zainteresované subjekty o budoucích možnostech rozvoje jejich obcí a dotazovali se na potřeby, nedostatky a samozřejmě zajímavosti v místech jejich bydliště. Dotazníkové šetření bylo postupně vyhodnocováno a jeho výsledky byly zapracovány do strategie.

Cíl šetření

Dotazníkové šetření zmapovalo spokojenost dotazovaných občanů s místem jejich bydliště a přesvědčilo některé dotazované, aby se zamysleli a poukázali na to, co chtějí ve svém okolí změnit či zlepšit.

Forma dotazování

V dotaznících byly používány otázky identifikační, které zjišťovaly pohlaví, věk, místo bydliště a otázky meritorní, které se týkaly názorů respondentů. Všechny dotazníky byly anonymní a byly rozdávány jednotlivcům, ve školách, při setkáních s širokou veřejností na různých akcích, které MAS sama pořádala, nebo na kterých se MAS prezentovala.

Dotazník byl dále vložen na webové stránky MAS Vodňanská ryba k on-line vyplnění (www.vodnanskaryba.eu). Pro link na webovou stránku MAS Vodňanská ryba mají téměř všechny členské obce a dobrovolné svazky obcí.

Samostatné dotazníky byly zaslány všem starostům členských obcí a všem školám v území MAS Vodňanská ryba.

Cílová skupina

Cílové skupiny respondentů byly zaměřeny na:

- starosty členských obcí
- ředitele škol a předškolních zařízení
- občany produktivního věku
- mládež
- seniory
- širokou veřejnost

Zpracování dat

Vyplněné dotazníky byly zpracovány v programu Microsoft Excel. Standardizované otázky byly sumarizovány a získané údaje zpracovány do tabulek. Volné výpovědi byly sumarizovány do globálnějších celků.

Výsledky šetření

Celkem bylo odevzdáno 513 dotazníků.

V rámci dotazníkového šetření bylo zjištěno, že respondenty nejvíce trápí:

Respondenti podle pohlaví:

Muži:

- špatné chodníky
- nedostatečná kanalizace
- chybějící koupaliště/bazén
- špatné silnice

Ženy:

- chybějící koupaliště/bazén
- špatné chodníky
- chybějící cyklostezky
- nedostatečná kanalizace
- špatné silnice

Respondenti podle věku:

18-25 let:

- chybějící cyklostezky
- chybějící hřiště
- chybějící koupaliště/bazén

26 – 36 let:

- chybějící sportovní aktivity
- špatné chodníky
- špatné silnice

36 – 55 let

- chybějící koupaliště/bazén
- špatné chodníky
- průjezdnost obcí – chybí obchvat

56 – 65 let

- nedostatečná kanalizace
- špatné chodníky

65+

- chybějící koupaliště/bazén
- špatné chodníky
- chybějící senior akce

Respondenti podle vzdělání:
Základní vzdělání:
- špatné silnice
- špatné chodníky
- nedostatečná kanalizace

Střední odborné bez maturity:
- chybějící koupaliště/bazén
- špatné chodníky
- nedostatečné služby v obci

Střední odborné s maturitou:
- špatné chodníky
- nedostatečná kanalizace
- chybějící koupaliště/bazén

Středoškolské s maturitou:
- chybějící koupaliště/bazén
- špatné chodníky
- chybějící cyklostezky

Vyšší odborné:
- chybějící koupaliště/bazén

celkově odpovídalo málo respondentů

Vysokoškolské vzdělání:
- špatné chodníky
- chybějící koupaliště/bazén
- chybějící cyklostezky

Starostové při vyplňování dotazníků seřadili pořadí důležitosti jednotlivých operačních programů a pro své obce a v jednotlivých operačních programech pořadí důležitosti programových cílů:
Preference operačních programů:
1. Program rozvoje venkova
2. OP Životní prostředí
3. OP Zaměstnanost
4. Integrovaných regionální operační program
5. OP Podnikání a inovace pro konkurenceschopnost
6. OP Výzkum, věda, vzdělávání
7. OP Rybářství

Z Programu rozvoje venkova považují nejdůležitější k financování obnovu a rozvoj vesnic, občanské vybavenosti a služeb, z OP Životní prostředí by chtěli investovat do vodohospodářské infrastruktury a do protipovodňovým opatřením, z OP Podnikání a inovace pro konkurenceschopnost by chtěli podpořit vznik firem vytvořením vhodných podmínek pro jejich založení, z OP VVV především investice do mateřských a základních škol, z OP Zaměstnanost by potřebovali zlepšit politiku trhu práce, z OP Rybářství by podporovali především ochranu vod a z IROPu by potřebovali financovat především stavební obnovu a dostavbu veřejných prostranství, chráněných objektů, výstavbu, rekonstrukci a vybavení objektů občanské vybavenosti, objektů kultury a pro volný čas a komunitní život.

Tento dotazník byl vyplňován v době, kdy se obsahy jednotlivých OP teprve tvořily a vyjednávaly, takže požadavky obcí vycházely z možností programového období 2007 - 2013 a tudíž se se současnými možnostmi čerpání z fondů EU dost minuly. Např. PRV je v současné době zcela určen pro zemědělské podnikatele a možnosti čerpání z tohoto programu mají obce zcela minimální.
Ředitelky mateřských a ředitelky a ředitelé základních škol považovali za nejdůležitější problémy k řešení v tomto pořadí:

1. Výstavba, rekonstrukce a modernizace škol vedoucí k vyšší efektivitě výuky včetně modernizace vybavení
2. Zvyšování kvality ve vzdělávání, rovné příležitosti dětí a žáků včetně dětí a žáků se SVP
3. Další vzdělávání pracovníků škol a školských zařízení

Kromě dotazníkového šetření zorganizovaného pro veřejnost, starosty obcí a ředitele škol, měli všichni zájemci ještě možnost vyplnit na webové stránce MAS Vodňanská ryba on line dotazník „“Kam se má na území MAS Vodňanská ryba investovat“, dotazník pro podnikatele „Co byste uvítali pro svou činnost“ a tzv. „Projektovou kartu – zásobník nápadů“, ve které již mohli konkretizovat své představy o rozvoji regionu.

B) Komunitní setkání

Během jednotlivých setkání se často potkávali zástupci samosprávy, drobní podnikatelé a zástupci místních neziskových organizací. Propojení veřejného, podnikatelského a neziskového sektoru je velmi důležité při řešení a stanovení priorit konkrétních problémů v rámci jedné obce či komunity.
V rámci příprav podkladů ke Strategii komunitně vedeného místního rozvoje pro území MAS Vodňanská ryba proběhla následující setkání:

Zástupci sféry	Místo	Datum
Podnikatelé	Vodňany	8.1. 2013
Dobrovolný svazek obcí mezi Vltavou a Otavou	Křenovice	13. 3. 2013
Ředitelé mateřských a základních škol a zástupci NNO pracující s dětmi	Tálín	23. 4. 2013
Dobrovolný svazek obcí mezi Vltavou a Otavou	Slabčice	26. 6. 2013
Dobrovolný svazek obcí Blanicko-Otavského regionu	Vodňany	27. 6. 2013
Veřejnost	Vodňany	30. 9. 2013
Veřejnost	Protivín	30. 10. 2013
Veřejnost	Podolí	12. 3. 2014
Dobrovolný svazek obcí Blanicko-Otavského regionu	Vodňany	29. 5. 2014
Zemědělci – setkání s exkurzí	Bílsko	22. 8. 2014
Veřejnost	Záhoří	6. 10. 2014
Veřejnost	Bavorov	19. 11. 2014
Senioři	Paseky	9.12. 2014
Starostové obcí	Tálín	24. 2. 2015
Zemědělci	Vodňany	2.6.2015
NNO	Putim	30.6.2015
Starostové obcí	Žďár	2.7.2015

Veřejnost	Drahonice	19. 8. 2015
Veřejnost	Kluky	17. 9. 2015
Ředitelé mateřských a základních škol	Zvíkovské Podhradí	15. 9. 2015
Ředitelé mateřských a základních škol	Vodňany	15.10.2015
Starostové obcí	Tálín	25.11.2015

Vzhledem k tomu, že v území MAS Vodňanská ryba převažují malé obce do 500 obyvatel (80% obcí), uskutečňovalo se komunitní setkávání v obcích nad 200 obyvatel s tím, že byli pozváni také občané menších okolních obcí dle spádovosti.

Vyhodnocení komunitních setkání

Vyhodnocením komunitních setkání bylo zjištěno, že potřeby občanů, zástupců obcí, spolků, ředitelů škol, podnikatelů či zemědělců se více méně shodují s výsledky dotazníkových šetření. Nejvíce podnětů na zlepšení svého okolí bylo v oblasti:

- **výstavba či modernizace infrastruktury pro volný čas** – bazén/koupaliště, cyklostezky apod. Tato potřeba byla zmíněna na všech komunitních setkáních.
- **revitalizace veřejného prostranství** – oprava chodníků, místních komunikací, kanalizace, veřejná zeleň
- **vhodné zázemí pro volnočasové aktivity a neziskový sektor** – komunitní centra, klubovny pro mládež, zázemí pro spolkovou činnost apod.
- **rekonstrukce budov občanské vybavenosti.**

C) Další formy zapojení veřejnosti

Další způsoby oslovení veřejnosti zmapovaly spokojenost občanů s místem jejich bydliště a přiměly je k zamyšlení, co by chtěli ve svém okolí změnit či zlepšit.

Pořádání komunitních setkání s občany a dotazníkové šetření nebyly jediným způsobem oslovování místních aktérů. Pracovníci MAS Vodňanská ryba se pravidelně zúčastňovali jednání obou dobrovolných svazků obcí (DSO Blanicko - Otavského regionu a DSO mezi Vltavou a Otavou), kde přítomné seznámili s možností zapojení se do příprav tvorby strategie na nové programové období 2014 - 2020 a pravidelně se setkávali se starosty obcí.

Webové stránky

Webové stránky informovaly pravidelně veřejnost o přípravách SCLLD. Web obsahuje také dotazník „“Kam se má na území MAS Vodňanská ryba investovat“, dotazník pro podnikatele „Co byste uvítali pro svou činnost“ a tzv. „Projektovou kartu – zásobník nápadů“, ve které již mohli konkretizovat své představy o rozvoji regionu.

Prezentace MAS v médiích

MAS Vodňanská ryba se také prezentovala v médiích. O strategii na nové programové období se psalo nejen v tisku (některé místní zpravodaje obcí) ale také v rozhlase (Český rozhlas České Budějovice).

E-mailová korespondence

Za účelem získání co nejvíce podnětů od drobných podnikatelů, zemědělců, zástupců neziskové sféry atd., bylo rozesláno přes sto mailů. E-mailová korespondence byla využita i ke komunikaci se samosprávou, bylo obesláno všech 35 obecních či městských úřadů ležících na území MAS Vodňanská ryba. Pro snazší orientaci v dotačních možnostech byl starostům obcí zaslán tzv. labyrint „Přehled

programů využitelných pro SCLLD“. V neposlední řadě byli také prostřednictvím e-mailu oslovováni členové MAS Vodňanská ryba, kteří pomáhali s další propagací připravované strategie ve svém okolí.

Hnutí LEADER a MAS Vodňanská ryba

MAS Vodňanská ryba je členem Národní sítě MAS ČR a při přípravě projektu Metoda LEADER – budoucnost venkova byla spolu zakládajícím členem Centra regionálního rozvoje venkova, z. s. se sídlem ve Slaném. Odklady projektu, který se po spuštění podpůrných vzdělávacích programů v rámci PRV stal již neaktuálním a nebyl realizován, znemožnily hlavní náplň tohoto sdružení, tedy organizaci vzdělávání na venkově. Členské MAS však v Centru regionálního rozvoje venkova dále spolupracují, například při přípravě nové strategie na roky 2014 - 2020.

Při přípravě nové strategie a v jednáních o standardizaci MAS spolupracovala MAS Vodňanská ryba, z. s. těsně také s Krajským sdružením Národní sítě MAS jižních Čech, s nimiž se shodují v názorech a mají i společnou vůli vytvořit základní podmínky pro fungování MAS v příštích letech.

Tato Strategie komunitně vedeného místního rozvoje pro území Místní akční skupiny Vodňanská ryba, z. s. „Lidé venkovu, venkov lidem“ pro období 2014 – 2020 byla schválena na Valné hromadě Místní akční skupiny Vodňanská ryba, z. s. dne 17. 3. 2016.

PhDr. Alena Cepáková
předsedkyně MAS Vodňanská ryba, z. s.

ZÁVĚR

Strategie	Strategie komunitně vedeného místního rozvoje MAS Vodňanská ryba 2014-2020 „Lidé venkovu a venkov lidem“
Kategorie strategie	Místní integrovaná mezirezortní rozvojová strategie připravená metodou komunitně vedeného místního rozvoje (CLLD)
Řešené území	Zájmové území MAS Vodňanská ryba
	Počet obcí: 35
Gestor a koordinátor tvorby strategie	MAS Vodňanská ryba, z.s.
Termín zpracování strategie	Od r. 2013 do 1. čtvrtletí 2016
Schvalovatel strategie	Valná hromada MAS Vodňanská ryba, z.s.
Datum schválení	17. 3. 2016
Číslo a datum aktualizace	Verze 5 (06/2017)
Doba realizace strategie	2014-2023
Odpovědnost za implementaci	MAS Vodňanská ryba, z.s. a místní aktéři (jednotlivé obce regionu MAS a jimi zřizované organizace, podnikatelé, NNO – realizátoři IP v rámci strategie a jejich partneři)
Kontext vzniku strategie	Strategie je zpracována v rámci přípravy zájmového území MAS na realizaci aktivit místního a regionálního rozvoje v období 2014-2020 (s realizací projektů do r. 2023). Cílem strategie je identifikovat potenciál zájmového území MAS, vymezit rozvojové oblasti a cíle rozvoje regionu, definovat opatření pro naplnění těchto cílů a napomoci vytvoření podmínek pro implementaci.
Použité jednotné závazné postupy při přípravě strategie	Metodický pokyn pro využívání integrovaných nástrojů v programovém období 2014-2020, verze 3 (duben 2017)
Řešitelský tým	PhDr. Alena Cepáková, Ing. Monika Kadlecová, Ing. Jaroslav Stluka, Ing. Blanka Vykusová CSc, Bc. Daniel Jestřáb, Karel Kotrc